

जिल्ला विपद् पूर्व तयारी तथा प्रतिकार्य योजना २०८२

District Disaster Preparedness & Response Plan (DPRP)

Sunsari

१२ औं
अद्यावधिक



जिल्ला विपद् व्यवस्थापन समिति
; b; /l



जिल्ला विपद् पूर्वतयारी तथा प्रतिकार्य योजना सुनसरी, २०८२

**District Disaster Preparedness & Response Plan
(DPRP) Sunsari, 2025**



IhNnf Ij kb\oj : yfkg ; Idlt
; g; /l

lhNNff lj kb kj {of/L tyf kltsfo{ofhgf cBfj lws ugIsfo{/ k\$bf
.. b: tfj h ..

जिल्ला विपद् पूर्वतयारी तथा प्रतिकार्य योजना, सुनसरी-२०६६

.. k\$fzs ..



जिल्ला विपद् व्यवस्थापन समिति, सुनसरी
k\$fzsg tyf kl/dfhg -cBfj lws_ ldl t tyf ; xofj lgsfox? M

पटक	प्रकाशन मिति	सहयोगी निकायहरू
पहिलो	२०६६ भाद्र	युनिसेफ नेपाल, प्लान नेपाल, वर्ल्ड भिजन, उप्का नेपाल, वेल नेपाल
दोश्रो	२०६७ श्रावण	संयुक्त राष्ट्रसंघीय विकास कार्यक्रम, नेपाल र डीपीनेट नेपाल
तेश्रो	२०६८ असार	प्लान नेपाल सुनसरी कार्यक्रम ईकाई र हुडेप नेपाल, सुनसरी
चौथो	२०६९ असार	प्लान नेपाल सुनसरी कार्यक्रम ईकाई र हुडेप नेपाल, सुनसरी
पाचौ	२०७१ श्रावण	प्लान नेपाल सुनसरी कार्यक्रम ईकाई, फरवार्ड नेपाल र नेपाल रेडक्रस सोसाइटी, सुनसरी जिल्ला शाखा
	२०७१ श्रावण	परामर्श सेवा: श्री सुनिल सन शाक्य, परामर्शदाता
छैटौ	२०७५ असार	नेपाल रेडक्रस सोसाइटी, सुनसरी
सातौ	२०७६ असार	नेपाल रेडक्रस सोसाइटी, सुनसरी
आठौ	२०७७ श्रावण	नेपाल रेडक्रस सोसाइटी, सुनसरी
नवौ	२०७९ असार	नेपाल रेडक्रस सोसाइटी, सुनसरी
दशौ	२०८० असार	नेपाल रेडक्रस सोसाइटी, सुनसरी
एघारौ	२०८१ असार	नेपाल रेडक्रस सोसाइटी, सुनसरी
बाह्रौ	२०८२ असार	नेपाल रेडक्रस सोसाइटी, सुनसरी

प्राविधिक तथा प्रकाशन सहयोग : **+** नेपाल रेडक्रस सोसाइटी, सुनसरी जिल्ला शाखा
मुद्रण : धरान प्रिन्टिङ्ग प्रेस, धरान
प्रकाशन मिति : २०८२ असार



नेपाल सरकार
गृह मन्त्रालय

जिल्ला प्रशासन कार्यालय



प.सं.: ०८१/८२/नि.स

मिति: २०८२/०२/२९

ने.सं.: ११४५

मन्तव्य




नेपाल बाढी, पहिरो, आगलागी, भूकम्प, महामारी, शितलहर, हिमपात एवम् हिमपहिरो जस्ता प्रकोपका घटनाहरूबाट उच्च जोखिमपूर्ण अवस्थामा रहेको छ । विगतमा देखिएका विभिन्न प्रकारका प्रकोप तथा विपद्हरू जस्तै: बाढी, पहिरो, सुख्खा खडेरी, आगलागी, चट्याङ्ग, हावाहुरी, डेङ्गी, कोरोना तथा महामारीका कारणले सुनसरी जिल्ला पनि विपद् जोखिमयुक्त जिल्लाको रूपमा रहेको पाईन्छ । वर्षाका समयमा हरेक वर्ष सप्तकोशीलगायतका नदी तथा खोलाहरूमा आउने बाढीले मानवीय तथा भौतिक क्षति हुने गर्दछ । त्यसले विपद् जोखिम न्यूनीकरण तथा व्यवस्थापन गरी मानवीय तथा भौतिक क्षति कम गर्नु हामी सबैको अनिवार्य दायित्व हो ।

विपद्का यस प्रकारका असरलाई समयमै विपद् जोखिम न्यूनीकरण तथा व्यवस्थापनका उचित उपाय अवलम्बन गरी न्यून गर्न सकिनेमा यसबाट हुने जनधनको क्षतिलाई कम गर्न सकिन्छ भन्ने कुरामा विश्वस्त छु । यसका लागि जिल्लामा विपद् व्यवस्थापनको क्षेत्रमा क्रियाशिल विभिन्न सरकारी निकाय तथा गैरसरकारी संस्थाहरू एवम् सरोकारवालाहरूसँग उचित समन्वय र सहकार्य गरी प्रभावकारी योजना कार्यान्वयन गर्नु आजको प्रमुख आवश्यकता रहेको छ । विभिन्न प्राकृतिक एवम् मानवीय क्रियाकलापका कारण सिर्जित विपद् तथा जलवायु परिवर्तनबाट पर्ने प्रभावबाट उत्पन्न हुन सक्ने विपद्को असरलाई न्यूनीकरण गर्ने सवालहरूलाई हरेक निकाय/स्थानीय तहले आफ्नो वार्षिक विकास योजना तथा कार्यक्रम मार्फत सम्बोधन गर्दै विपद् जोखिम न्यूनीकरण तथा जलवायु परिवर्तन अनुकूलनका क्रियाकलापलाई विकास प्रक्रियामा मुलप्रवाहिकरण गर्नु अत्यावश्यक छ ।

यस कार्यका लागि नेपाल सरकारले विपद् जोखिम न्यूनीकरण तथा व्यवस्थापन ऐन, २०७४ (संशोधन सहित) विपद् जोखिम न्यूनीकरण तथा व्यवस्थापन नियामावली, २०७६ विपद् संवेदनशील सामाजिक सुरक्षा तथा राहत वितरण मापदण्ड, २०८१ जारी गरेको छ । यसका अलवा विपद् जोखिम व्यवस्थापन राष्ट्रिय रणनीति, राष्ट्रिय विपद् प्रतिकार्यको कार्यढाँचा, राष्ट्रिय भवन संहिता, जलउत्पन्न प्रकोप व्यवस्थापन नीति, विपद् पूर्व तयारी तथा प्रतिकार्य योजना तर्जुमा मार्ग निर्देशिका, २०६८ (संशोधन सहित), स्थानीय विपद् जोखिम व्यवस्थापन योजना तर्जुमा मार्गनिर्देशिका, जलवायु परिवर्तन न्यूनीकरण तथा अनुकूलन सम्बन्धी नीति तथा कार्यक्रम कार्यान्वयनमा ल्याएको छ । यिनै पृष्ठभूमिका आधारमा यस जिल्लामा विगतका वर्षहरूमा तर्जुमा भएका विपद् पूर्वतयारी तथा प्रतिकार्य योजनाहरूको समयसापेक्ष पुनरावलोकन तथा अद्यावधिक गरी जिल्ला विपद् पूर्वतयारी तथा प्रतिकार्य योजना, २०८२ तयार गरिएको छ । यस योजनाको प्रभावकारी कार्यान्वयनले जिल्लामा प्रकोप तथा विपद्हरूबाट हुनसक्ने क्षतिलाई न्यूनीकरण गर्नका लागि महत्वपूर्ण भूमिका खेल्नेछ भन्ने आशा गरेको छु ।

अन्त्यमा, यस जिल्ला विपद् पूर्वतयारी तथा प्रतिकार्य योजना, २०८२ तर्जुमा गर्ने क्रममा सहयोग गर्नुहुने सम्बद्ध निकायहरू, स्थानीय तह, राजनैतिक दलहरू, सरकारी तथा गैरसरकारी संस्था/निकायहरू, विषयगत कार्यालयहरू, नागरिक समाज, उद्योग वाणिज्य संघ, सञ्चारकर्मीहरू सबैलाई हार्दिक धन्यवाद दिन चाहन्छु, साथै यस प्रतिकार्य योजनाको अद्यावधिक कार्यमा प्राविधिक सहयोग गर्नुहुने नेपाल रेडक्रस सोसाईटी, सुनसरीलाई विशेष धन्यवाद दिन चाहन्छु । धन्यवाद ।


(धर्मेन्द्र कुमार मिश्र)
प्रमुख जिल्ला अधिकारी

“व्यवसायिक र सिर्जनशील प्रशासन:विकास, समृद्धि र सुशासन”

०२५-५६५१५१, ५६५०२२, (५६५१७२ ५६५१३१ (निवास))

Email: daosunsari@gmail.com, website: www.daosunsari.moha.gov.np, facebookpage: www.facebook.com/daosunsari



नेपाल रेडक्रस सोसाइटी

सुनसरी जिल्ला शाखा



रेडक्रस मार्ग, बडा नं. १
धरान उप-महानगरपालिका, सुनसरी
एम्बुलेन्स : ०२५-५७०२५८
सचिवालय : ०२५-५७१८७६
इमेल : nrcs.sunasari1971@gmail.com
वेबसाइट : www.nrcs.org

च.नं. २२६/०८१/०८२

मिति २०८२/०२/२५

मन्तव्य



कोशी प्रदेश अर्न्तगतका १४ जिल्लामध्ये सुनसरी जिल्ला सुगम जिल्ला अर्न्तगत पर्दछ । यो प्राकृतिक, धार्मिक, सांस्कृतिक वा अन्य भौतिक पुर्वाधारले जति सम्पन्न छ, विपद् जोखिमको हिसावले त्यति नै संवेदनशिल पनि रहेको छ । प्रतिकुल मौसम, अव्यवस्थित शहरीकरण, जलवायु परिवर्तन, वन जंगल विनास, कमजोर विपद् व्यवस्थापन यो जना, जस्ता कारणले गर्दा धेरै प्रकारका प्राकृतिक तथा मानवीय विपद्हरुको सामना गरिराख्नु परेको छ ।

विपद् जोखिम व्यवस्थापनका विभिन्न चरणमा गरिने कामहरु मध्ये विपद् पूर्वतयारी र प्रतिकार्य योजना पनि एक महत्वपूर्ण कार्य हो । यस योजनाले विपद् हुनु भन्दा पहिले र विपद्को तत्कालीन प्रभाव समाप्त नभएसम्म क्षति कम गर्नलाई कार्य गर्ने भएकोले यो एक महत्वपूर्ण दस्तावेजको रूपमा रहन्छ । विपद् व्यवस्थापनको लागि विपद् व्यवस्थापन ऐनले केन्द्र, प्रदेश, जिल्ला र स्थानीय पालिका र वडा तहसम्म पनि विपद् व्यवस्थापन समितिको व्यवस्था गरेको छ । यस जिल्लाको विपद् व्यवस्थापनको लागि पूर्व तयारी, विपद्को समयमा तत्कालै खोज तथा उद्धार, राहत आदिको व्यवस्था र भविष्यमा यस प्रकृतिको अवस्था आउन नदिन वा आएमा त्यसको सामना गर्नको लागि विपद् पूर्व तयारी तथा प्रतिकार्य योजना-तर्जुमा मार्गदर्शन २०६७" को पहिलो शंसोधन २०७६ को मार्गदर्शन अनुसार नै सुनसरी जिल्लाको विपद् पूर्व तयारी तथा प्रतिकार्य योजना-२०६६" लाई बाह्रौं पटक विपद् पूर्व तयारी तथा प्रतिकार्य योजना-२०८२" अद्यावधिक गरिएको छ । यो कार्य गर्नका लागि नेपाल रेडक्रस सोसाइटी, सुनसरी जिल्ला शाखालाई जिल्लाको (District Lead Support Agency/DLSA) बनाई योजना अध्यावधीक गर्ने र पुस्तक प्रकाशन गर्ने कार्यको जिम्मेवारिता प्रदान गर्नु भएकोमा जिल्ला विपद् व्यवस्थापन समिति, सुनसरी परिवारप्रति हृदयदेखि आभार व्यक्त गर्दछु ।

भविष्यमा देखा पर्ने जस्तोसुकै विषम परिस्थितिमा पनि सम्बन्धित सरोकारवाला निकायहरु सरकारी तथा गैरसरकारी निकायहरु लगायत राजनैतिक दल, उद्योगी, व्यापारी, पत्रकार, नागरिक समाजका व्यक्तिहरुले सुनसरी जिल्लामा हुने विपद्हरुसँग सामना गर्न सदैव तयार रहने प्रतिवद्धताको लागि हार्दिक अनुरोध गर्दै प्रस्तुत विपद् पूर्व तयारी तथा प्रतिकार्य योजना सुनसरी-२०८२" को कार्यान्वयनमा सम्बन्धित सबक पक्षहरुको सकृय भूमिका एवं सहयोगको अपेक्षा गर्दछु ।

उमेश थापा
सभापति

नेपाल रेडक्रस सोसाइटी
सुनसरी जिल्ला शाखा

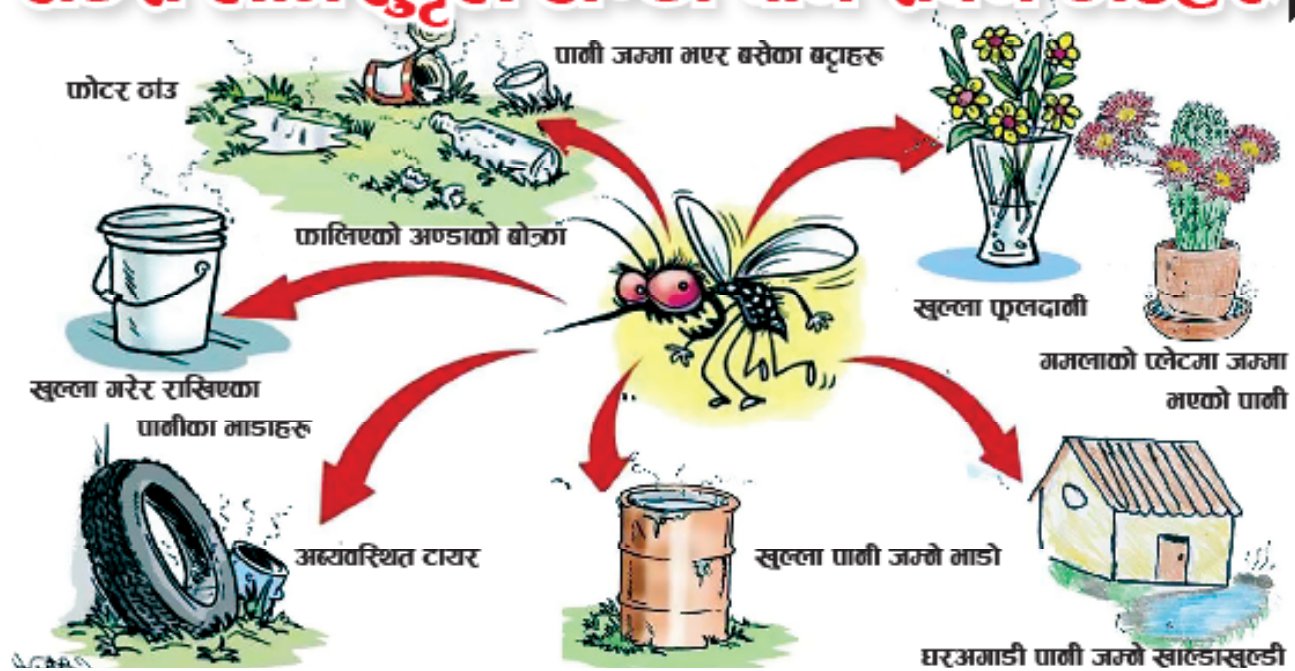
विषयसूची

	विवरण	पेज नं.
	विपद् पूर्वतयारी तथा प्रतिकार्य योजनाको परिचय	१
१	परिच्छेद : १ सुनसरी जिल्लाको परिचय	२
१.१	परिचय	२
१.२	भौगोलिक स्थिति	२
१.३	जलवायू	२
१.४	जनसंख्या	३
१.५	प्रमुख नदि, ताल तलैया सम्बन्धि विवरण	३
१.६	धार्मिक तथा पर्यटकिय स्थलहरु	४
१.७	जिल्लामा रहेका सरकारी अस्पतालको विवरण	६
१.८	सुनसरी जिल्लामा रहेका एम्बुलेन्स सेवा, बारुण यन्त्र, शब बाहन सेवा प्रदायक संस्थाहरुको विवरण	७
१.९	संचार सेवा प्रदायक विवरण	१०
१.१०	हुलाक तथा केवल टेलिभिजन सेवा	१२
१.११	सुरक्षा निकायको विवरण	१३
१.१२	सुनसरी जिल्लाका प्रमुख बजार केन्द्रहरु	१६
१.१३	विपद् पूर्वतयारी तथा प्रतिकार्य योजनाको पृष्ठभूमि	१६
	परिच्छेद : २ विपद् पूर्वतयारी तथा प्रतिकार्य योजनाको उद्देश्य, आवश्यकता, योजना तर्जुमा प्रकृया	१८
२.१	विपद् पूर्वतयारी तथा प्रतिकार्य योजनाको उद्देश्य	१८
२.२	योजनाको आवश्यकता तथा महत्व	१८
२.३	विपद् पूर्व तयारी तथा प्रतिकार्य योजना तर्जुमा प्रक्रिया र सहभागिता	१९
२.४	विभिन्न बैठकको निर्णयहरु	२०
२.५	विपद् पूर्व तयारी तथा प्रतिकार्य योजनाले प्राप्त गर्न खोजेका परिणामहरु	२०
	परिच्छेद : ३ विपद् जोखिमको अवस्था	२१
३	संकटासन्नता, जोखिम तथा विपद्	२१
३.१	संकटासन्नता	२१
३.२	जोखिम	२१
३.३	विपद्	२१
३.४	विपद् व्यवस्थापन चक्र	२१
३.५	नेपाल विपद् प्रतिको सङ्कटान्मुखता	२३
३.६	सुनसरी जिल्ला विपद् प्रतिको सङ्कटान्मुखता	२४
३.७	नेपालमा विपद् जोखिम व्यवस्थापन र वर्तमान नीतिगत व्यवस्था	२४
३.७.१	विपद्, सहश्राब्दि विकास लक्ष्य तथा हयोगोकार्य योजना सन २००५-२०१५	२५
३.७.२	सहश्राब्दि विकास लक्ष्य	२५
३.७.३	हयोगो कार्ययोजना सन २००५-२०१५	२५
३.७.४	विपद् जोखिम न्यूनिकरणका लागि सेन्डाई कार्य ढाँचा २०१५-२०३०	२६
३.८	नेपालमा विपद् सम्बन्धि विद्यमान कानुनी व्यवस्था	२७
३.९	निकायगत भूमिका तथा जिम्मेवारी	२९
३.९.१	विपद्जोखिम न्यूनिकरण तथा व्यवस्थापन ऐन २०७४ बाट निर्देशित संरचना	२९
३.९.२	जिल्ला विपद् व्यवस्थापन समिति, सुनसरीको संरचना	२९
३.९.३	जिल्ला विपद् व्यवस्थापन समितिको भूमिका तथा जिम्मेवारी	३०
३.९.४	जिल्ला समन्वय समितिको भूमिका तथा जिम्मेवारी	३०
३.९.५	जिल्ला क्षेत्रगत अगुवा संस्थाको भूमिका तथा जिम्मेवारी	३०

३.९.६	जिल्ला अगुवा सहयोगी संस्थाको भूमिका तथा जिम्मेवारी	३१
३.१०	सुनसरी जिल्लाको प्रकोप जोखिम विश्लेषण	३२
३.१०.१	प्रकोप विश्लेषण तथा स्तरीकरण	३२
३.१०.२	स्थानिय तह अनुसार प्रकोपकोस्तर	३३
३.१०.३	विपद संकटासन्नता अवस्था	३४
३.१०.४	जिल्लाको संकटासन्नताको अवस्था	३५
३.१०.५	विपदजोखिम आकलन (स्थानिय तह स्तरिय प्रभावित हुन सक्ने घरधुरी, जनसंख्या जोखिम अनुमान)	३६
३.१०.६	सवारी दुर्घटनाबाट भएको मानवीय क्षतिको विवरण	३६
३.१०.७	आगालागी बाट भएको क्षतिको विवरण	३७
३.११	विषयगत क्षेत्र अवधारणा तथा मानविय संघसंस्थामा काम गर्ने संघसंस्था	३७
३.११.१	क्षेत्रगत अवधारणा तथा क्षेत्र परिचय	३७
३.११.२	क्षेत्रगत अवधारणाका प्रमुख उद्देश्यहरू	३७
३.११.३	क्षेत्रगत अवधारणाको आवश्यकता तथा महत्व	३७
३.११.४	क्षेत्रगत अगुवा तथा क्षेत्रगत समितिको संरचना	३८
३.११.५	क्षेत्रगत सदस्यहरूको सम्पर्क विवरण	३८
३.११.५.१	समन्वय तथा सूचना व्यवस्थापन क्षेत्र	३८
३.११.५.२	खोज तथा उद्धार क्षेत्र	३९
३.११.५.३	गैह्र खाद्य सामग्री क्षेत्र	३९
३.११.५.४	जिल्ला स्थित क्षेत्रगत कलष्टरमा रहेको संस्थाको नाम र सम्पर्क	४०
	परिच्छेद : ४ सामान्य पूर्वतयारी योजना (सम्पूर्ण विषयगत क्षेत्रहरूको)	४१
४.१	सामान्य प्राथमिकता प्राप्त पूर्वतयारी कार्य	४१
	परिच्छेद : ५ पुर्वानुमानमा आधारित पूर्वतयारी तथा आपतकालिन प्रतिकार्य योजना (सम्पूर्ण विषयगत क्षेत्रहरूको लागि)	४२
५.१	बाढीका सन्दर्भमा	४२
५.१.१	समन्वय तथा सूचना क्षेत्र	४२
५.१.२	खोज तथा उद्धार क्षेत्र	४३
५.१.३	गैह्र खाद्य क्षेत्र	४४
५.१.४	बन्दोबस्ती क्षेत्र	४५
५.२	भूकम्पका सन्दर्भमा	४५
५.२.१	समन्वय तथा सूचना क्षेत्र	४५
५.२.२	खोजतलास तथा उद्धार	४६
५.२.३	गैह्रखाद्य क्षेत्र	४७
५.२.४	बन्दोबस्ती क्षेत्र	४७
५.३	आगालागिका सन्दर्भमा	४८
५.३.१	समन्वय तथा सूचना क्षेत्र	४८
५.३.२	खोज तथा उद्धार क्षेत्र	४९
५.३.३	गैह्रखाद्य क्षेत्र	४९
५.३.४	बन्दोबस्ती क्षेत्र	४९
५.४	जनावर आक्रमण (हात्ति, अर्ना, बर्देल, बादंर, सर्प र कुकुर) र क्षतिका सन्दर्भमा	५०
५.४.१	गैह्रखाद्य क्षेत्र	५०
५.४.२	बन्दोबस्ती क्षेत्र	५०
५.५	शीतलहरका सन्दर्भमा	५१
५.५.१	समन्वय तथा सूचना क्षेत्र	५१

५.५.२	गैहखाद्य क्षेत्र	५१
५.५.३	बन्दोबस्ती	५२
	परिच्छेद ६ : आवश्यकताको लेखाजोखा	५३
६.१	विषयगत स्रोत साधनको आँकलन	५३
६.२	अन्य आवश्यकताहरू	६७
	परिच्छेद : ७ लैङ्गिक समानता तथा सामाजिक समावेशिकरण	६८
	परिच्छेद : ८ अनुगमन, मूल्याङ्कन तथा सिकाई योजना	६९
८.१	विपद्पूर्वतयारी तथा प्रतिकार्य योजनाको पुनरावलोकन	६९
८.२	विपद्पूर्वतयारी योजनाको क्रियाशीलता	६९
८.३	विपद्पूर्वतयारी तथा प्रतिकार्य योजनाको कार्यान्वयन योजना	६९
८.४	विपद्पूर्वतयारी तथा प्रतिकार्य योजनाको पुनरावलोकन समय तालिका	७०
८.५	प्रतिवेदन तथा अभिलेखिकरण	७०
८.५.१	प्रतिवेदन	७०
८.५.२	संचार	७०
८.५.३	अभिलेखीकरण	७०
८.५.४	अनुमोदन प्रकृया	७०
	परिच्छेद : ९ अनुसूचीहरू	७१
	अनुसूची-१ स्थानिय निकायहरूको विपद् पूर्वतयारी तथा प्रतिकार्य योजना २०८२	७१
९.१	धरान उप-महानगरपालिकाको विपद् पूर्वतयारी तथा प्रतिकार्य योजना-२०८२	७१
९.२	इटहरी उप-महानगरपालिकाको विपद् पूर्वतयारी तथा प्रतिकार्य योजना-२०८२	८३
९.३	इनरुवा नगरपालिकाको विपद् पूर्वतयारी र प्रतिकार्य योजना-२०८२	१०९
९.४	दुहबी नगरपालिकाको विपद् पूर्वतयारी र प्रतिकार्य योजना-२०८२	११८
९.५	रामधुनी नगरपालिकाको विपद् पूर्वतयारी तथा प्रतिकार्य योजना-२०८२	१२६
९.६	बराहक्षेत्र नगरपालिकाको विपद् पूर्वतयारी तथा प्रतिकार्य योजना-२०८२	१३५
९.७	हरिनगर गाउँपालिकाको विपद् पूर्वतयारी तथा प्रतिकार्य योजना-२०८२	१४९
९.८	कोशी गाउँपालिकाको विपद् पूर्वतयारी तथा प्रतिकार्य योजना-२०८२	१५६
९.९	बर्जु गाउँपालिकाको विपद् पूर्वतयारी तथा प्रतिकार्य योजना-२०८२	१६८
९.१०	देवानगञ्ज गाउँपालिकाको विपद् पूर्वतयारी तथा प्रतिकार्य योजना-२०८२	१७६
९.११	भोक्राहा गाउँपालिकाको विपद् पूर्वतयारी तथा प्रतिकार्य योजना-२०८२	१८२
९.१२	गढी गाउँपालिकाको विपद् पूर्वतयारी तथा प्रतिकार्य योजना-२०८२	१९०
	परिच्छेद -१० अनुसूची २ मानवीय सहयोगका न्यूनतम मापदण्ड	१९८
१.१	समन्वय, सुचना तथा पूर्वचेतावनी प्रणाली क्षेत्र	१९८
१.२	खाद्य क्षेत्र	१९८
१.३	गैह खाद्य सामाग्री	१९९
१.४	खानेपानी तथा सरसफाई सम्बन्धी	१९९
	अनुसूची-३ नेपाल सरकार विपद् प्रारम्भिकद्वत लेखा जोखा फाराम	१९९
	अनुसूची-४ बाढी प्रभावित समूदायको लागि बहु-क्षेत्रगत प्रारम्भिक द्वतलेखा जेखा फारम	२०३
	अनुसूची-५ कोशी नदी प्रणाली	२१०
	अनुसूची -६, जिल्ला समन्वय समिति र स्थानिय तहका प्रमुखहरूको नामावली	२१३
	नेपाल रेडक्रस सोसाइटी सुनसरी, जिल्ला कार्यसमितिको नामावली २०८२	२१४
	स्थानीय तहहरूका प्रमुख प्रशासकिय अधिकृतहरूको नामावली २०८२	२१४
	स्थानीय तहका विपद् फोकल पर्सनहरूको नामावली २०८२	२१५

एडिस लामखुट्टेले अण्डा पार्न सक्ने ठाउँहरू



एडिस लामखुट्टेको जीवनचक्र पानीबाट शुरू हुने भएकोले यसको बृद्धि बिकास रोक्न यस्तो गरौं ।



पानीलाई छोपेर राख्नु र अनावश्यक भए फाली वा प्रत्येक ३ दिनमा फेरबदल गर्नु ।

घर आगम सफा राख्नु पाानी जम्न नदिनु



अव्यवस्था टायरमा पाानी जम्न नदिनु



गमलाको प्लेटको पाानी सधै फाली



खुल्ला फुलदानीको पाानी हप्ताको दुई पटक फेरबदल गर्नु ।



घर वरपरका खाँडा/खुडीमा पाानी जम्न नदिनु



DANISH RED CROSS



धरम अन्तर्गत/राज्यपालिका



स्वास्थ्य कार्यालय, सुनसरी



नेपाल रेडक्रस सोसाइटी
सुनसरी प्रिण्टा शाखा

विपद् पूर्वतयारी तथा प्रतिकार्य योजनाको परिचय

विपद्को हिसाबले नेपाल संसारमा अति संवेदनशील (Hot Spot) क्षेत्रमा अवस्थित छ। नेपालमा प्राकृतिक तथा मानवीय प्रकोपहरू वर्षेनी बढ्दै गईरहेको छ भने, वर्षेनी विभिन्न प्रकारका विपद्हरूको कारणले ठूलो धनजनको क्षति भइरहेको छ। वि.स.२०४५ साल भाद्र ५ गते गएको भूकम्प, वि.स.२०६५ साल भाद्र २ गते गएको कोशी बाढी, वि.स.२०७२ साल वैशाख १२ गते गएको महाविनाशकारी भूकम्प, मनसुनको समयमा वर्षेनी बाढिले पुरयाएको क्षति, कोरोना महामारी, डेङ्गु महामारी त्यस्तै पशुचौपायामा देखिएको टिकपक्स भाइरस आदिले मानव जीवन र भौतिक सम्पत्तिमा ठूलो क्षति मात्रै नभएर सम्पूर्ण विकास प्रक्रियामा समेत प्रतिकूल असर पारेका छन्। यसै वर्ष जंगलमा लागेको आगालागीका कारण ठूलो मात्रामा आर्थिक क्षति, भूमि क्षय र वातावरणीय प्रदूषणलाई बढाएको छ। नेपालको विपद्को तथ्यांकलाई विश्लेषण गर्ने हो भने मानवीय क्षति र धनजनको क्षति बढ्दो क्रममा रहेको बुझिन्छ। यो मूलतः पूर्वतयारीलाई प्राथमिकतामा नराख्नुको कारणले पनि भएको हो।

विश्वमा अस्तित्वमा रहेको मुलुकहरू मध्ये नेपाल भूकम्पीय जोखिमको हिसाबले ११ औं, पानीजन्य प्रकोपबाट हुने क्षतिको हिसाबले ३० औं (स्रोत: यु एन एच.सि.आर-२००४, जर्मन वाच, मानव विकास प्रतिवेदन, २००९) र जलवायु परिवर्तनको जोखिमका हिसाबले चौथो स्थानमा रहेको छ। गृह मन्त्रालय र यु.एन.डि.पी.को श्रोतअनुसार नेपालमा हरेक वर्ष ४२० वटा विपद्का घटनाहरू घट्ने, १ हजार जनाको मृत्यु हुने, ८० जना हराउने, १ लाख ३५ हजार मानिसहरू प्रभावित हुने, १६ हजार परिवार विस्थापित हुने र ठूलो संख्यामा भौतिक क्षति हुने तथ्यांक छ। त्यसै गरी नेपालका २ हजार ३ सय १५ वटा हिमतालहरूमध्ये २२ वटा विष्फोट हुने खतरामा रहेका छन् (ICIMOD/UNEP, 2000)

कोशीको बाढीपश्चात नेपालमा विपद्को क्षेत्रमा पूर्वतयारीका कार्यहरू प्रभावकारी रूपमा अगाडि लैजानु पर्दछ भन्ने बहस भएपछि नेपाल सरकार गृह मन्त्रालयले विभिन्न राष्ट्रियस्तरका भेला गोष्ठी गरेर विपद् पूर्वतयारी तथा प्रतिकार्य योजना तर्जुमा निर्देशिका तयार गरी लागु गरेको छ। सोही निर्देशिका अनुसार सुनसरी जिल्लाले वि.सं.२०६६ साल देखि विपद् पूर्वतयारी र प्रतिकार्य योजना बनाएर प्रत्येक वर्ष अद्यावधिक गर्दै आएको छ। विपद् जोखिम व्यवस्थापनका विभिन्न चरणमा गरिने कामहरूमध्ये विपद् पूर्वतयारी र प्रतिकार्य योजना एक महत्वपूर्ण चरण हो। यस योजनाले विपद् हुनुभन्दा पहिले र विपद्को तत्कालीन प्रभाव समाप्त नभएसम्म क्षति कम गर्नलाई कार्य गर्ने भएकोले यो एक महत्वपूर्ण दस्तावेजको रूपमा रहन्छ। यस योजनाले विपद् पूर्वतयारीका कार्यहरू, विपद् परिरहेको समयमा र विपद्बाट उत्पन्न असहज अवस्थामा आधारभूत मानवीय सेवा उपलब्ध गराउने कार्यलाई योजनाबद्ध रूपमा कार्यान्वयन गर्न एक प्रकारको खाका तयार गर्दछ। विपद् र त्यसबाट उत्पन्न असहज अवस्थामा खोज तथा उद्धारका कार्य गरी मानव जीवनको रक्षा गर्नु, विपद् प्रभावितहरूलाई राहत सहयोग उपलब्ध गराउनु, प्रभावितहरूको आवासको व्यवस्था मिलाउनु, महिला, बालबालिका, अपांग, जेष्ठ नागरिकहरूको सुरक्षाको व्यवस्था मिलाउनु, सर्वसाधारणको धनसम्पत्तीको सुरक्षाको व्यवस्था मिलाउनु यस योजनाको प्रमुख लक्ष्य हो। विगतका अनुभवका आधारमा मानवीय सहयोगलाई व्यवस्थित बनाउन तथा आपत्कालीन अवस्थामा समयमै सहयोगलाई संकटासन्न समुदायमा सहज रूपले पुराउन योजना महत्वपूर्ण देखिएकोले जिल्ला विपद् व्यवस्थापन समिति, सुनसरीले यो योजना तर्जुमा गरेको हो।

परिच्छेद १

१. सुनसरी जिल्लाको परिचय

१.१ परिचय

सुनसरी जिल्ला, सुदुर पूर्वको कोशी प्रदेशअन्तर्गतको पश्चिम दक्षिणको तराई भागमा अवस्थित छ । यस जिल्लाको पूर्वमा मोरङ, पश्चिममा सप्तरी र उदयपुर, उत्तरमा धनकुटा जिल्ला पर्दछ भने दक्षिणमा भारतको विहार राज्यसँग जोडिएको छ । यस जिल्लाको नामाकरण भरौल क्षेत्रको चारकोसे फाडीबाट उत्पत्ति भएको सुनसरी नदीको नामबाट नामाकरण गरिएको हो । यो नदी भरौल, बकलौरी, सिंगिया, भोकाहा, इनरुवा, नरसिंह, जल्पापुर, भुटाहा, घुस्की आदि गाउँहरू हुँदै भारततर्फ बगेको छ । सुनसरी जिल्ला, दक्षिणमा समुद्र सतहदेखि १५२ मिटर र उत्तरमा ९१४ मिटरको उचाईमा रहेको छ । सुनसरी जिल्लामा १२ वटा स्थानीय तहहरू जसमा २ वटा उपमहानगरपालिका, ४ वटा नगरपालिका र ६ वटा गाउँपालिकाहरू रहेका छन् ।

१.२ भौगोलिक स्थिति

यस जिल्लाको उत्तरी खण्डमा महाभारत पर्वतअन्तर्गतका पहाडहरू पर्दछन् भने मध्यभागमा चुरे भावर प्रदेश र दक्षिणी भागमा समथर मैदान पर्दछन् । यो जिल्ला पूर्व पश्चिम साँगुरो चौडाइ भइ उत्तर केही साघुरिएर क्रमशः फुक्दै लम्बाई दक्षिणतर्फ फैलिएको छ ।

सि.नं.	विवरण	
१.	अक्षांश, देशान्तर	अक्षांश:-२६° २३मिनेट उत्तरदेखि २६° ५५ मिनेट उत्तरसम्म र देशान्तर:-८७° ५ मिनेट पूर्वदेखि ८७° १६ मिनेट पूर्वसम्म ।
२.	सिमाना	पूर्वमा मोरङ जिल्ला ,पश्चिममा सप्तरी र उदयपुर जिल्ला,उत्तरमा धनकुटा जिल्ला र दक्षिणमा भारतको विहार राज्य पर्दछ
३.	क्षेत्रफल	१२५७ वर्ग कि.मि.
४.	औसत लम्बाई	यस जिल्लाको पूर्वमा बुढी खोलादेखि पश्चिममा कोशी नदीसम्मको लम्बाई ४४ कि.मि छ ।
५.	औसत चौडाई	सुनसरी जिल्लाको उत्तरमा भेडेटारदेखि दक्षिणमा बुढी खोलासम्मको चौडाई ४५ कि.मि. छ ।
६.	भौगोलिक विभाजन	यो जिल्ला महाभारत पर्वत श्रृङ्खला,चारकोसे जंगल र उर्वरा तराईका भागहरू मिली बनेको छ । यसको भौगोलिक वनावटलाई मुख्य तीन भागमा विभाजन गर्न सकिन्छ :- १. उत्तरको पहाडी प्रदेश २. मध्यभागको भावर प्रदेश र ३. दक्षिणको समथर भूमी ।
७.	निर्वाचन क्षेत्र	प्रतिनिधि सभाको लागि ४ वटा र प्रदेश सभाका लागि ८ वटा
८.	उप/न.पा.तथा गा.पा.	२ उप-महानगरपालिका, ४ नगरपालिका र ६ गाउँपालिका

१.३ जलवायु

दक्षिणी पूर्वी तराईका अन्य जिल्लामा जस्तै सुनसरी जिल्लाको धेरैजसो भागमा उष्ण मनसुनी हावापानी पाईन्छ । यहाँ वर्षा शुरु हुनुभन्दा अगाडि धुलो उडने र वर्षापछि जलवायुयुक्त हावा चल्ने गर्दछ । यस जिल्लाको गृष्म ऋतुमा औषत तापक्रम ३८° सेन्टिग्रेट तथा न्यूनतम १०° सेन्टिग्रेटसम्म रहने गरेको पाइएको छ । यस जिल्लामा औसत वर्षा वार्षिक ११४.३ मि.मि. रहेको छ ।

१.४ जनसंख्या :

वि.स.२०७८ को जनगणना अनुसार सुनसरी जिल्लाको कूल जनसंख्या ९,२६,९६२ रहेको छ, जसमध्ये महिलाको जनसंख्या ४,७७,९३९ (५१.६%) र पुरुषको जनसंख्या ४,४९,०२३ (४८.०४%) रहेको छ ।

स्थानिय तहअनुसार जनसंख्याको विवरण तालिकामा यसप्रकार रहेको छ :

सि.न.	स्थानिय तहको नाम	पुरुष	महिला	जम्मा
१	धरान उप-महानगरपालिका	७८,४१०	८८,१२१	१६६,५३१
२	इटहरी उप-महानगरपालिका	९३,२९०	१०३,९५१	१९७,२४१
३	इनरूवा नगरपालिका	३६,६८९	३८,२२५	७४,९१४
४	रामधुनि नगरपालिका	२९,८२०	३३,६३२	६३,४५२
५	बराहक्षेत्र नगरपालिका	४२,९९७	४८,०९०	९१,०८७
६	दुहबी नगरपालिका	३२,७९७	३३,२७७	६६,०७४
७	गढी गाउँपालिका	१९,०९६	१९,६४३	३८,७३९
८	हरिनगर गाउँपालिका	२४,५६७	२५,२७८	४९,८४५
९	कोशी गाउँपालिका	२४,३५८	२४,४४६	४८,८०४
१०	भोक्राहा नरसिंह गाउँपालिका	२४,२९३	२४,९८७	४९,२८०
११	देवानगंज गाउँपालिका	१९,४८८	१९,५४२	३९,०३०
१२	वर्जु गाउँपालिका	१८,१६९	१८,०८०	३६,२४९

श्रोत : राष्ट्रिय तथ्यांक कार्यालय, २०७८

१.५. प्रमुख नदी, ताल तलैयासम्बन्धी विवरण :

सुनसरी जिल्लाको मुख्य नदी सप्तकोशी नदी हो, यो नदी सुनसरी जिल्लाको पश्चिम सिमानामा रहेको छ । यो नेपालको सबैभन्दा ठूलो नदी पनि हो । यो नदीमा विभिन्न ७ वटा शाखा नदीहरू मिलेर बनेको हुनाले यसलाई सप्तकोशी भनिएको हो । यी नदीमा अरुण, तमोर, सुनकोशी, तामाकोशी, लिखु, इन्द्रावती र दूधकोशी हुन् । यो नदी सुनसरी-मोरङ्ग सिंचाई आयोजनाको जलस्रोतको केन्द्र पनि हो । यो नदीको धार्मिक महिमा पनि छ । कोशी नदीलाई गांधीपुत्री अथवा राजश्री विश्वामित्रको बहिनीको रूपमा हेरिन्छ । यो नदीमा नुहाएमा हिमालयका पवित्र जडिवुटीको कारणले मोक्ष प्राप्त हुन्छ, भन्ने धार्मिक विश्वास पनि रहेको पाईन्छ । यस जिल्लाका अन्य नदीहरूमा कोकाहा, सुनसरी, बुढी, सेउती, सर्दु, खेतीखोला, टेंग्रा, पकलीखोला, दधकिच्चा, पटनाली, गडनखोला आदि पर्दछन् । यस जिल्लाको चिमडीमा १६० विगाहा क्षेत्रफल ओगटेको वर्जु ताल अवस्थित छ ।

यस जिल्लाका केही नदीहरूको लम्बाई विवरण निम्नानुसार छ ।

क्र.स.	नदीको नाम	लम्बाई (किलोमिटर)
१	कोशी	५२
२	सुनसरी	५३
३	टयाग्रा	४६
४	गडन	२९
५	सर्दु	१८
६	सेहरा	२५
७	बुढी	२६
८	सेउती	२०

१.६ धार्मिक तथा पर्यटकीय स्थलहरु :

बराहक्षेत्र मन्दिर : प्राणी मात्रको साक्षात् भूमि पृथ्वीलाई हिराण्याक्षले जलमा डुबाएर राखेपछि स्वयम्भु मनुको उद्धार आग्रहमा चिन्तित ब्रह्माजीको मनोरथलाई पूरा गर्न विष्णु भगवानले भीमकाय बराह रूप धारणगरी पृथ्वीलाई रसातलबाटमाथि ल्याएको तथा बाधाविघ्न खडा गर्ने हिराण्याक्षको वध समेत गरेको पावन भूमि बराह भगवानको क्रोध शान्त गर्ने कोकाह नदी र कौशिकी नदीको संगम स्थललाई बराहक्षेत्र भनिएको धार्मिक ग्रन्थमा उल्लेख भएको पाइन्छ। यो मन्दिर, बराहक्षेत्र नगरपालिकामा अवस्थित छ। यो मन्दिर हिन्दूहरूको प्रसिद्ध तीर्थस्थल तथा नेपालको एक ऐतिहासिक धार्मिक स्थल हो। धरानबाट चतरा हुँदै र भुम्काबाट पनि पुग्न सकिने यो मन्दिर २००० वर्ष पहिले नै निर्माण भएको अनुमान गरिएको छ।

बराहक्षेत्र नगरपालिकामा अवस्थित चतरामा रहेको मठ मन्दिरको विवरण : प्राचीन हरिद्वारको नामले प्रख्यात चतराधाममा रामानन्दाचार्य सेवा पिठ, आध्यात्म जगद्गुरु शंकराचार्य पीठ, राधाकृष्ण भक्ति साधना अध्यात्मिक प्रतिष्ठान, शान्तिकुञ्ज अनाथ महिला आश्रम, औलिया बाबा चतरामठ, भुवराह, वन्कटेश्वरजस्ता ऐतिहासिक मठ मन्दिरहरु यस क्षेत्रमा रहेको छ।

दन्तकाली मन्दिर : सत्य युगमा पत्नी वियोगबाट अत्यन्त विचलित भगवान शिवले सतिदेवीको मृत देह बोकेर पृथ्वीको विभिन्न ठाउँ घुम्दै जादा उक्त शरीरका अंगहरु पतन भएका स्थानमा पछि शक्तिपिठहरु स्थापना भएको पाइन्छ। यसै क्रममा धरानको विजयपुर डाडाँमा आइपुग्दा सतिदेवीको दाँत पतन भएकोले यस स्थानमा पनि शक्तिपिठको रूपमा दन्तकाली मन्दिरको स्थापना भएको धार्मिक कथन छ। अन्य पिठहरुमा भैंँ यस पिठमा पनि नवरात्रिको अवसरमा विशेष पूजाआजा गरिन्छ। यो धरान उप-महानगरपालिकाको वडा नं.१४, विजयपुरमा अवस्थित छ। यो मन्दिरमा बोका, राँगा, पशुपक्षीको बली दिने चलन छ। यो मन्दिरको बारेमा स्वस्थानी व्रत कथामा पनि उल्लेख भएको पाइन्छ।

पिण्डेश्वर मन्दिर : धरान उप-महानगरपालिकाको वडा नं. १४, विजयपुरमा अवस्थित यो मन्दिर देवता र दानव मिली समुन्द्र मन्थन गर्दा निस्केको अमृतले भरिएको घडालाई दानवहरुबाट जोगाई यस स्थानमा ल्याई पुन्याएर शिवलिङ्गको रूपमा स्थापना गरिएको भन्ने पुराण एवम् धर्मशास्त्रमा व्याख्या गरिएको छ। यस मन्दिरमा अमृत पिण्ड पिण्डेश्वरका रूपमा भगवान शंकरको पूजा अर्चना गरिन्छ। यस मन्दिरमा प्रत्येक सोमवार र शनिवार साथै श्रावण महिनाभरि चतराको पवित्र सप्तकोशी नदीबाट स्नान गरी जल ल्याई चढाउनका लागि देश विदेशका लाखौं श्रद्धालु भक्तजनहरुको भिड लाग्ने गर्दछ।

बुढासुब्बा मन्दिर : धरान उप-महानगरपालिका वडा नं. १४, विजयपुरस्थित यो मन्दिर महाभारतमा पाँच पाण्डवहरु छद्म भेषको रूपमा बसी उनीहरुलाई रक्षा गर्ने किराँती राजाको अवशेषको रूपमा पूजा गरिन्छ। विशेष गरी शनिवारका दिन कुखुरा, सुँगुरको बली दिई पूजा अर्चना गर्न भक्तजनहरुको घुँइचो लाग्दछ। यस मन्दिरको थप विशेषता, मन्दिरको वरिपरि टुप्पो नभएको बाँसहरु रहनु पनि हो। साथै बुढासुब्बाको बहिनी गौरीमाताको मन्दिर समेत यही हातामा रहेको छ।

शिव जट्टा : धरानको विजयपुरबाट उत्तरपट्टि रहेको डाँडाँको फेदमा अवस्थित यो ठाउँलाई पृथ्वीको तलमा भरकी गंगाको बेगलाई भगवान शिवको जट्टामा थामेको भरना स्थलको रूपमा मानिन्छ। धरान-१३ को जिरपोइन्टबाट यो स्थानसम्म १० कि.मि.को दूरीमा रहेको छ।

रामधुनी : सुनसरी जिल्लाको इनरुवा, भुम्काबाट करिब ७ कि.मि. उत्तरमा रामधुनी मन्दिर रहेको छ। यो स्थान चारैतिर घना जङ्गल र सुन्दर फुलवारीका बीचमा धुनीस्थल रहेको छ। यस पवित्र तीर्थस्थलमा त्रेतायुगमा भगवान रामचन्द्रले बास बस्दा बालेको धुनी निरन्तर आजसम्म जलिरहेको र कथंकदाचित उक्त धुनी निभेमा धरानस्थित पिण्डेश्वरमा

रहेको अखण्ड दिपबाट प्रज्वलित गर्नुपर्ने र पिण्डेश्वरको अखण्ड दिप निभेमा रामधुनीको धुनीबाट आगो ल्याई सल्काउनु पर्ने परम्परा हालसम्म पनि कायमै छ । त्रेतायुगदेखि जल्ल शुरु गरेको अखण्डधुनी आजसम्म निरन्तर बलि रहेको अचम्म लाग्दो किम्वदन्तिमा आधारित नेपाल कै एक प्रसिद्ध तीर्थस्थल मानिन्छ । रामनवमी, विवाह पञ्चमी, बाला चतुर्दशीमा लाग्ने मेलामा लाखौंको सङ्ख्यामा नेपाल, भारत तथा भुटानका मानिसहरु आउने गर्दछन् । वनबासको क्रममा सम्भनास्वरुप भगवान रामले छोडेको एक जोर खराउ हालसम्म त्यहाँ छदैन ।

विष्णुपादुका : धरानदेखि ४ कि.मि.उत्तर पश्चिममा कोकाहा नदीको किनारमा धरान उप-महानगरपालिका वडा नं. २० मा रहेको विष्णुपादुका मन्दिरको आफ्नै महत्व छ । भगवान विष्णुले, आफ्ना पितृहरुलाई तर्पण गरी पहिलो श्राद्ध गरी परम्पराको थालनी गरेको स्थानको रुपमा रहेको कुरा पुराणमा उल्लेखित छ । यस मन्दिरमा हिन्दू धर्मावलम्बीहरु पौष शुक्ल औसीका दिनमा आफ्ना पितृहरुलाई पिण्ड तर्पणका लागि आउने गर्दछन् ।

चिमडी दह : आजभन्दा ३३ वर्ष अगाडी प्राकृतिक रुपमा स्थापित बर्जुताल मासिदा स्थानिय जनताले भोगेको समस्याबाट जागरुक भई पुनःनिर्माणको निम्ती स्थानीय जनताहरु लागी परेका छन । चिमडी दहको नामले समेत प्रसिद्ध यो तालको पुर्ननिर्माणले सुनसरी जिल्लाको दक्षिणी भेगका जनताहरु साथै मोरङका कतिपय वडा र विराटनगरका निम्ति पनि वातावरण र मनोरञ्जनका दृष्टिले सकारात्मक परिवर्तन ल्याउने विश्वास गरिएको छ ।

भेडेटार : कोशी प्रदेशको रमणीय स्थलको रुपमा प्रख्यात धरानवाट १७ कि.मि.उत्तरमा पर्ने सुनसरी र धनकुटा जिल्लाको सिमानामा अवस्थित भेडेटार समुन्द्री तहवाट १४२० मिटर उच्च पहाडी क्षेत्रमा अवस्थित भएकोले मानिसहरु तराईको गर्मीबाट बचन चिसो वातावरणमा रम्न र पहाडी एवम् हिमाली भेगको सुन्दरता हेर्न आउने गर्छन् । अझ भेडेटारको भ्यूटावर अर्थात चार्ल्स प्वाइन्ट,यस्तो स्थान हो जहाँबाट सप्तकोशीको मनोरम दृष्य पूर्वी,तराईका फाँटहरु साथै मकालु, कञ्चनजंगा र कुम्भकर्ण हिमश्रृंखलाहरु एकै पटक हेर्न र देख्न सकिन्छ । यहाँबाट कोशी प्रदेशका सबै जिल्लाहरु देख्न सकिन्छ ।

ठिंगेढुंगा : धरानदेखि पूर्वपट्टि रहेको साविकको पाचकन्या गा.वि.स.वडा नं. ५ ठिंगाबारी,हालको धरान उप-महानगरपालिका वडा नं. ५ मा किरात वा सेन राजाहरुको ऐतिहासिक प्रमाणको रुपमा ठिंगे ढुगां भेटिन्छ । यही ठिंगे ढुंगाबाट यो गाउँको नाममा ठिंगाबारी रहेको जनविश्वास छ ।

कोशी टप्पु : कोशी टप्पु, कोशी प्रदेशको सुनसरी,सप्तरी र उदयपुर जिल्ला अन्तर्गत सप्तकोशी नदीको क्षेत्रमा फैलिएर रहेको छ । १७५ वर्ग कि.मि. क्षेत्रमा फैलिएको कोशी टप्पु, नेपालमा अर्नाको लागि एक मात्र संरक्षण क्षेत्रको रुपमा परिचित छ । वन्यजन्तु, चराचुङ्गी, वनस्पति, जलचर, सर्पजात, कछुवा, पुतली आदि अध्ययनको लागि महत्वपूर्ण स्थलको रुपमा रहेको यो क्षेत्र रामसार क्षेत्रमा समेत परिसकेको अन्तर्राष्ट्रियस्तरको सिमसार क्षेत्र पनि हो । यहा ३५० भन्दा बढि प्रजातिका चराचुरुङ्गीहरुको बासस्थान रहेकोले स्वदेशी तथा विदेशीहरु चरा अध्ययनको लागि यहाँ आउने गर्दछन् । कोशी नदीमा र्याफ्टिग गर्नहरुका लागि यो स्थान महत्वपूर्ण गन्तव्य स्थल हो ।

एभरेष्ट विज्ञान केन्द्र: नेपालको पहिलो विज्ञान केन्द्रको रुपमा स्थापित यो Everest science center,Nepal सुनसरी जिल्लाको पूर्वी, दक्षिणी भागमा पर्ने साविकको अमाही बेलाहा गाविस (सितागंज) मा रहेको छ । यो विराटनगरवाट ७ कि.मि पश्चिम दक्षिणमा पर्दछ । Everest Science Center, Nepal (ESCN) Association of Science and Technology Center Washington DC को सदस्यता बन्ने नेपालको पहिलो संस्था हो । नेपालमा विज्ञान तथा प्रविधिको क्षेत्रमा ज्ञान हासिल गर्न चाहने इच्छुकहरुका लागि महत्वपूर्ण योगदान दिने उद्देश्यले यो केन्द्र स्थापना भएको हो ।

१.७ जिल्लामा रहेका सरकारी अस्पतालको विवरण

क्र.	अस्पतालको नाम	रहेको स्थान	सैया संख्या	फोन न.
१	वी.पी.कोइराला स्वास्थ्य विज्ञान प्रतिष्ठान	धरान -१८	७५०	०२५-५२१०१७
२	जिल्ला अस्पताल,सुनसरी	ईनरुवा	५०	०२५-५६०१३४

(क) सुनसरी जिल्लामा रहेको नर्सिङ्ग होम,सामुदायिक तथा निजी अस्पतालको विवरण

क्र.	अस्पतालको नाम	ठेगाना	सैया	फोन न.
१	इटहरी अस्पताल	इटहरी -९	१५	०२५-५८०१५०
२	सामुदायिक अस्पताल	इटहरी- ४	१५	०२५-५८२०१२
३	एपेक्स अस्पताल	इटहरी- ५	५०	०२५-५८००२९
४	सान्ची सिटि अस्पताल प्रा.लि.	इटहरी-१६	२५	०२५ ५८५४४४
५	वेदान्त अस्पताल प्रा.लि.	इटहरी-६		०२५-५८७५८४
६	सैनिक अस्पताल	इटहरी-३	५०	०२५-५९०१९९
७	एम.आर.एस.प्रणामी अस्पताल	इटहरी		०२५-५८०९३०
८	विजयपुर अस्पताल	धरान -१०	२५	०२५-५३३४९०
९	स्पाक फाईभ अस्पताल	धरान-१	१०	०२५-५७२२३५
१०	साई अस्पताल	भुम्का	१०	०२५-५६२०१५
११	सप्तकोशी न्यूरो अस्पताल प्रा.लि.	भोकाहानरसिंह-४		

(ख) सुनसरी जिल्लामा रहेको सर्पदंश उपचार केन्द्रको विवरण

क्र.	उपचार केन्द्र	रहेको स्थान	फोन न.
१	सामुदायिक सर्पदंश उपचार केन्द्र (पूर्वी पृतना हेडक्वाटर नेपाली सेना)	इटहरी-४, हलगाडा	०२५ -५८५५४४

(ग) सुनसरी जिल्लामा रहेको ब्लड बैंकको विवरण

क्र.स	रक्तसंचार सेवा केन्द्र (ब्लड बैंक)	रहेको स्थान	फोन न.
१	रक्तसंचार सेवा केन्द्र, धरान (रेडक्रस ब्लड बैंक)	वी.पी.प्रतिष्ठान, धरान-१८	०२५ -५७०९६८
२	वी.पी.कोइराला स्वास्थ्य विज्ञान प्रतिष्ठानको ब्लड बैंक	वी.पी.प्रतिष्ठान, धरान-१८	९८६२९-६३६१७
३	रक्तसंचार सेवा केन्द्र, इनरुवा	इनरुवा अस्पताल	९८४१५-५७०७१

१.८ सुनसरीमा रहेका एम्बुलेन्स, वारुण यन्त्र, शववाहन प्रदायक संस्थाहरुको विवरण

(क) एम्बुलेन्स सेवा : नेपाल रेडक्रस सोसाइटी, सुनसरीबाट संचालित एम्बुलेन्स

क	संस्थाको नाम	गाडी नम्बर	मोबाइल नं.
१	नेपाल रेडक्रस सोसाइटी सुनसरी	को १ च ७६४५	९८४२०-२२०१५
२	नेपाल रेडक्रस सोसाइटी सुनसरी	को १ च ९२२१	९८४२४-५८३३१
३	नेपाल रेडक्रस सोसाइटी इटहरी उपशाखा	को १ च ४१६५	९८४२४-२९०८२
४	नेपाल रेडक्रस सोसाइटी इटहरी उपशाखा	को १ च ५९२५	९८४२४-२९०८१
५	नेपाल रेडक्रस सोसाइटी इटहरी उपशाखा	प्र.१-०२-००१ फ ०७४९	९८४२४-२९०८२
६	नेपाल रेडक्रस सोसाइटी इनरूवा उपशाखा	को १ च ८६०८	९८४२०-३७४३१
७	नेपाल रेडक्रस सोसाइटी खनार उपशाखा	प्र.१-०२-०२२ च ६०७४	९८४२०-३६२३७
८	नेपाल रेडक्रस सोसाइटी डुम्राहा उपशाखा	को १ च ७१२४	९८४२५-८२६९८
९	नेपाल रेडक्रस सोसाइटी हरिनगर उपशाखा	को १ च १४२८	९८२७३-६६७०१
१०	नेपाल रेडक्रस सोसाइटी हासपोसा उपशाखा	प्र.१-०२-००२ च ५९९६	९८४७०-०३५४५

अन्य संघसंस्थाबाट संचालित एम्बुलेन्स सेवाको विवरण

क्र.सं	संस्थाको नाम	ठेगाना	गाडी नम्बर	सम्पर्क मोबाइल नं.
०१	छथरे समाज	धरान १५	को १ च ७८३६	९८०७०-६६३६६
०२	अमृत बहादुर भुजेल स्मृति संस्था	धरान ८	को १ च ७७३५	९८०७३-१०३६१
०३	अमृत बहादुर भुजेल स्मृति संस्था	धरान ८	को २ च २५५३	९८१७-३३६२०६
०४	अनाथ असहाय वृद्ध सेवा समाज	धरान १८	को १ च ४९२०	९८४२२-९७६७७
०५	भारतिय भुपु सैनिक संघ	धरान १३	को १ च ८५४८	९८११०-१०६४३
०६	भारतिय भुपु सैनिक संघ	धरान १३	को १ च ४३१५	९८०७-०८२२५२
०७	स्व. समर ब. भण्डारी स्मृति प्रतिष्ठान	धरान ८	को १ च ६४०९	९७०२३-९३८३९
०८	मिस गोमा मेमोरियल ट्रस्ट	बराहक्षेत्र	को १ च ३१६९	९८१०-५६९११५
०९	गंगा मधुमाया पोख्रेल स्मृति प्रतिष्ठान	धरान ७	को १ च २६४६	९८५२०-५६०८४
१०	गंगा मधुमाया पोख्रेल स्मृति प्रतिष्ठान	धरान ७	को १ च ८०५७	९८०७०-६६३६६
११	सहयोगि मञ्च सुनसरी	धरान ११	को १ च ७०३९	९८२३-५२२२५७
१२	भुजेल सेवा समाज समिति	धरान ८	को १ च ७७६०	९८६२-४४३२८२
१३	लायन्स क्लब अफ धरान	धरान	को १ च १८०४	९८४२०-२०४८७
१४	डयागं लोखागं गुम्बा	धरान १५	को १ च ८०६५	९८१५३-३६३३७
१५	ताप्लेजुड सुनसरी सरोकार समाज	धरान ७	को १ च ८७७	९८०४३-४२७२१
१६	थाकथुक मावोहांग चम्जोगं वंश उत्थान संस्था	धरान ८	को १ च ५५०५	९८६२२-८४६७२
१७	संजिवनी बचत तथा ऋण सहकारी संस्था लि.	इटहरी ६	को १ च ४६२६	९८४२५-०२२६७
१८	पशुपति मोडेल हस्पिटल	इटहरी ८	को १ च ४९६६	९८४२०-५६६८४
१९	लोहरूगं राई समाज	इटहरी ४	को १ च ५९२२	९८४२४-२९३६१
२०	कोशी टयाक्कर संघ	इटहरी ६	को १ च ५२८८	९८४२०-२०६९६
२१	फुयल उत्थान समाज	इटहरी ६	को १ च ६६५८	९८४२०-२०९७१
२२	शहिद स्मृति आबसिय विधालय	इटहरी १९	को १ च ५५४२	९८४२१-०४१९१
२३	भुवन मगर मेमोरियल ट्रस्ट	इटहरी ४	को १ च ७८५१	९८५२०-५९९७७
२४	श्यामकुमारी थापा स्मृति प्रतिष्ठान	इटहरी ५	को १ च ७७७४	९८४२०-३५३११
२५	किसन चौधरी स्मृति प्रतिष्ठान	धरान १८	को १ च ८०५६	९८६२०-२३४११

२६	बैतुलमल फाउण्डेसन नेपाल	घुस्कि	को १ च ७८३२	९८१५३-८९५९६
२७	एकता भू.पु. सैनिक क्लब	इटहरी १९	को १ च ६५८४	९८०७०-३५२०७
२८	नेपाल परिवार नियोजन संघ	इटहरी ५	को १ च ५८८९	९८४२१-४४१६६
२९	सजिवन सामुदायिक स्वास्थ्य सेवा प्रा.लि	इटहरी २४	को १ च ७४६३	९८००९-१०५९५
३०	नेपा : बहुउद्देश्यीय सहकारी संस्था लि	इटहरी ६	को १ च ५१४४	९८४२३-२६५७७
३१	जीवन खड्का स्मृति प्रतिष्ठान	इटहरी ४	को १ च ८९३०	९८०७०-२१३७०
३२	तरहरा सामुदायिक स्वास्थ्य सेवा केन्द्र	इटहरी	को १ च ७३७८	९८१६३-३७००४
३३	उप स्वास्थ्य चौकी हरिपुर	कोशी ७	को १ फ ४७६	९८१४३-२९५३८
३४	लौकही उप स्वास्थ्य चौकी	लौकही		९८४२१-९८४२२
३५	नवयुग सामाजिक तथा सांस्कृतिक विकास केन्द्र	घुस्की ७	को १ च ७८३७	९८१९३-५१८८१
३६	निर्धन ग्रामीण बचत तथा ऋण सहकारी संस्था	रामधुनी १	को १ च ५६११	९८४२४-०९७९९
३७	उप स्वास्थ्य चौकी	भोक्राहा २	बा १ फ ८६७७	९८१४३-३०८११
३८	सन्देश कृषि सहकारी संस्था	भोक्राहा २		९८४२५-६२०००
३९	सिताराम मन्दिर	रामधुनी ४	को १ च ६७१४	९८४२१-९६३५५
४०	लालबहादुर पोखरेल स्मृती समाज	इटहरी ४	को १ च ८९३०	९८०७०-२१३७०
४१	प्रकाशपुर स्वास्थ्य चौकी	बराहक्षेत्र ९	को १ फ ४८७	९८११०-४४२७०
४२	पुराण आयोजक समिति बक्लौरी	बक्लौरी	को १ फ ४९०	९८४२५-८२२१५
४३	हागंमति च्यारिटी ट्रस्ट	धरान १७	को १ च ३०२९	९८०७०-९६८१८
४४	जवहार शाह स्मृति प्रतिष्ठान	डुम्राहा ९	को १ च ५७४९	९८०४३-२६५९९
४५	श्रृष्टि मेमोरियल ट्रस्ट	धरान १८	को १ च ६३८९	९८०७३-१०३६१
४६	पूर्ण बहादुर स्मृति प्रतिष्ठान	धरान १७	को १ च ६४५४	९८४२२-६०३७३
४७	सुच्चा राई कल्याणकारी समाज	धरान ११	को १ च ४९७९	९८०२७-६९००९
४८	जनकल्याण बचत तथा ऋण सहकारी संस्था	दुहवी	को १ च ४७०७	९८४२२-६६२००
४९	सामुदायिक विकास संस्था	इनरूवा	को १ च ५०५२	९८४२१-२४८२१
५०	सुनसरी मोडेल हस्पिटल	इनरूवा ६	को १ च ५०३८	९८४२३-०७९००
५१	हिमानी कोष (मधेसा उपस्वास्थ्य चौकीवाट)	इनरूवा	बा. १२ च २९६	९८०५३-७५३३१
५२	उपस्वास्थ्य चौकी	कप्तानगन्ज	को १ फ ४६८	९८११०-९६५८५
५३	जिल्ला जनस्वास्थ्य कार्यलय	इनरूवा		९८१७३-४७६३७
५४	जनअधिकार सरोकार संस्था	धरान २०	को १ च ९६९६	९८५२०-४९०७७
५५	अधिकारी कुलवंश समाज नेपाल	इटहरी ४	को २ च १३१	९८४२०- २६२३२
५६	पटवारी सिद्धिलाल स्मृति प्रतिष्ठान	दुहवी ३	को १ च ७८३५	९८४२०-५९१०६
५७	जिवन खड्का स्मृति प्रतिष्ठान	इटहरी ४	को १ च ८९३०	९८१०५-४८७२१
५८	श्री अन्जना अग्रवाल स्मृति प्रतिष्ठान	इटहरी ४	को १ च ९५९८	९८०४३-३५२९८
५९	मनमाया श्रेष्ठ स्मृति प्रतिष्ठान	इटहरी ४	को १ च ४७७४	९८४३०- ८०७९७
६०	नौलो बिहानी कृषि विकास	इटहरी ६	को १ च ५८५६	९८४२०- ८६३७८
६१	लोहरूगं राई समाज	इटहरी ५	को १ च ५९२२	९८११०- ६४६४७
६२	गणेश ब. डागी स्मृति प्रतिष्ठान	इटहरी ४	प्र.नं १०४००१ चं.७४९	९८४२०-६६०६२
६३	इटहरी अस्पताल	इटहरी ८	प्र.नं १०२००१ फ ०७५०	९८१५३-७९९२२
६४	मदन एण्ड नेपालि वेलफेयर		को १ च ९००१	९८१५३-९६३६०
६५	जिल्ला अस्पताल , इनरूवा	इनरूवा		९८१०४-१६९८५
६६	जियाउल हक मेमोरियल ट्रस्ट	धरान १२	को १ च ६३१६	९८१६३- ४००६३

६७	संदेश कृषि विकास	भोक्राहा		९८०७३-४४२१०
६८	श्री खुसिलाल स्मृति प्रतिष्ठान		प्र १०२०० २च ५९६९	९८००९-१६९५५
६९	जियाउल हक मेमोरियल ट्रष्ट	धरान १२	को १ च ३६४६	९८१३०-०२९४०
७०	विजयपुर हस्पिटल	धरान १०	को १ च ७६३८	९८१४३-५०९०६
७१	सिद्धि नेवा परिषद	धरान- ७	को २ च ३३५९	९८४२२-६०३७३
७२	श्री प्रसाद सेरेगं लिम्बु समिति	धरान ११	को २ च ४०४३	९८१३८-१४१४०
७३	वालाहागं सुनाहागं किरात राई उत्थान समाज	धरान	को २ च १८६२	९८०४०-१७१४५
७४	नेपाल तामागं घेदुगं	धरान १७	को २ च २०९	९८०५३-८६५५३
७५	किसन चौधरी स्मृति प्रतिष्ठान	धरान १८	प्र १-०२०० च ३८८९	९८४२०-३९६७३
७६	सामुदायीक विकास संस्था	इनरूवा १	को १ च ५०५२	९८००९-००९००
७७	स्व. दुर्गा धानुक स्मृती संस्था	इनरूवा १		९८१७३-४७३३७
७८	श्री नारायण चन्द्र स्मृती प्रतिष्ठान	लौकही १		९८०३३-३०१००
७९	नैनसिंह खड्का स्मृती प्रतिष्ठान	उर्लावारी	को १ च ५१०८	९८२५३-२३३३०
८०	लाल बहादुर पोखरेल स्मृती प्रतिष्ठान	इटहरी		
८१	श्री नव दुर्गा सामुदायिक प्रतिष्ठान		को १ च ३८७	९८१२३-९१२५०
८२	सूर्य बचत तथा ऋण सहकारी सं. लि.		को १ च ४८२८	९८२४३-०६८९२

(ख) सुनसरी जिल्लामा सञ्चालित वारुण यन्त्र सेवा :

क्र.	संस्थाको नाम	ठेगाना	सख्या	मोबाइल नं.
१	धरान उप-महानगरपालिका	धरान	३	०२५-५७०१९९
२	इटहरी उप-महानगरपालिका	इटहरी	२	०२५-५८०१०१
३	दुहुवी नगरपालिका	दुहुवी	१	९८१०४-८४५५६
४	इनरूवा नगरपालिका	इनरूवा	१	०२५-५६०१०१
५	बराहक्षेत्र नगरपालिका	बराहक्षेत्र	१	९८५२०-६९९००
६	रामधुनी नगरपालिका	रामधुनी	१	०२५-५६२५६६
६	देवानगंज गाउँपालिका	देवानगंज	१	९८५२०-४३६६६
७	कोशी गाउँपालिका	लौकही	१	९८२७३-९०००१
८	बर्जु, हरिनगर र देवानगंज गाउँपालिका मिलेर	देवानगंज	१	९८१२३-०८५५५
जम्मा			१२	

(ग) सुनसरी जिल्लामा सञ्चालित शव वाहन सेवा :

क्र	संस्थाको नाम	ठेगाना	गाडी नम्बर	सम्पर्क मोबाइल नं.
१	मान बहादुर स्मृति प्रतिष्ठान	धरान १९	को १ च ५५५३	९८२३५-९१७८९
२	स्व. समर भण्डारी स्मृति प्रतिष्ठान	धरान ८	को १ च ६४०९	९८४२०३९२३४
३	स्व. सावित्री स्मृति प्रतिष्ठान	धरान १७	को २ च २१३	९८१८०-२३६१०
४	सिद्धि नेवा: परिषद	धरान ७	को १ च ४६२४	९८१५३-६२१५७
५	जियाउल हक मेमोरियल च्यारीटी ट्रष्ट	धरान १२	को १ च ४८०९	९८०४०-३७१५६
६	भारतीय भु.पू.सैनिक संघ, धरान	धरान १३	प्रदेश नं १-३६४५	९८०७०-८२२५२
७	नेपाल रेडक्रस सोसाइटी, इटहरी उपशाखा	इटहरी	प्रदेश नं. १-५८६	९८४२४२९०८३
८	निर्मला श्रेष्ठ स्मृती प्रतिष्ठान, धरान	धरान	प्रदेश नं. १-४२७३	९८४२२८८०२९
९	रामधुनी नगरपालिका वडा नं ५	भुम्का		९८२०३-३५९८९

१.९ संचार सेवा प्रदायक विवरण : (क) दैनिक पत्रिका

क्र.	पत्रिकाको नाम	सम्पादकको नाम	सम्पर्क नम्बर	कैफियत
१	ब्लाष्ट टाइम्स	किशोर कुमार कार्की	९८५२०४७९९८	
२	औजार	रणध्वज लोहार	९८४२५२५९७७	
३	फास्ट टाइम्स	केशव घिमिरे	९८५२०४९५५७	
४	मर्निङ टाइम्स	सागर भट्टराई	९८५२०५९२२२	
५	कोशीपत्र दैनिक	योगेशवाबु काफ्ले	९८५२०४७९२३	
६	पूर्वी हटलाइन	शालिग्राम पाण्डे	९८५२०५७३४८	
७	जनशताब्दी दैनिक	प्रमोद यादव	९८४२९२५२२५	
८	वर्णमाला	शशी कोइराला	९८५१०९०५२२	
९	प्रतिक्षण	इकवाल अहमद	९८५१२४७९००	
१०	कोचिला खबर	प्रेम गिरी	९८४२५०६४६३	कहिलेकाही मात्र
११	गुगल दैनिक	आशिष यादव	९८५२०२५७२९	कहिलेकाही मात्र
१२	सुरशेर दैनिक	टोमराज मेहता	९८४२५०६०३३	

(ख) साप्ताहिक पत्रिका

क्र.स	पत्रिकाको नाम	सम्पादकको नाम	सम्पर्क नं.	कैफियत
१	दिव्यरोशनी	मनिता चाम्लिङ	९८४२०२५६११	
२	धरान साप्ताहिक	मणी भट्टराई	९८५२०४९३४६	
३	विजयपुर	गंगा बराल	९८४२०३७७९९	
४	विश्वस्त सूत्र	गोपाल देवान	९८४२०३९४५१	
५	एक्सन टाइम्स	राजन सुवेदी	९८६२०९२३००	
६	हाम्रो कोशी आवाज	शेखर जोगी	९८९९३५०९६८	
७	महाप्रतिवाद	तारा लामगादे	९८९५३०६०५२	
८	प्रवोध	गमबहादुर लम्जेल	९८४२०६४२०२	
९	पूर्व टाइम्स	गिरीराज आचार्य	९८४२३५२२२९	
१०	सूचना र सञ्चार	सुभद्रा प्याकुरेल	९८४२२०८३२३	
११	सम्पदा आँचल	राजन केडी	९८४२०८२८०२	
१२	खबर प्रवाह	वेदराज पौडेल	९८५२०२२९००	
१३	हाम्रो नयाँ संसार	केदार बस्नेत	९८६२२५४४२५	
१४	समय आवाज	जीवन फुयँल	९८०२७२७२७५	
१५	इटहरी साप्ताहिक	अर्जुन शर्मा	९८५२०२८३९३	
१६	सिरुवा	निसान प्रकृति थारु	९८०४३४६९९४	
१७	रामधुनी खबर	सुनिल चौधरी	९८४२४२९९२८	
१८	ब्लाहा	कृष्ण भट्टराई	९८४२०८२०४९	
१९	पपुलर	प्रकाश मेहता	९८५२०४८३५९	
२०	जनमत	शालिग्राम पाण्डे	९८४२९०५९९५	
२१	न्यूज डट कम	सन्तोष यादव	९८५२०४६४२८	
२२	सुनसरी टाइम्स	फूलचन्द्र मेहता	९८४२०३५३९५	
२३	स्मार्ट सिटी	दिपेन्द्र यादव	९८०२००२०६५	
२४	इनरुवा पोष्ट	प्रमोद यादव	९८४२९२५२२५	
२५	भूकम्प	लुकमान अनसारी	९८९३७५९५००	
२६	एसियन मिरर	ताबिल अनसारी	९८४२०५७६४०	
२७	दुहवी टाइम्स	आशिष यादव	९८५२०२५७२९	

(ग) सुनसरीमा सञ्चालित एफएम स्टेसनहरु

क्र.स.	एफएमको नाम	ठेगाना	सम्पर्क नम्बर	इमेल ठेगाना
१.	पपुलर एफएम	इनरुवा	९८५२० ४८३५९	popularfm99.5@gmail.com
२.	रामधुनी एफएम	भुम्का	९८४२४ २९९२८	radioramdhuni@gmail.com
३.	भुम्का एफएम	भुम्का	९८०४३ ४६९९४	jhumkafm@gmail.com
४.	सप्तकोशी एफएम	इटहरी	९८४२० ५७६७१	skfm90mhz@gmail.com
५.	इटहरी एफएम	इटहरी	९८५२० ४८३९४	news.itharifm@gmail.com
६.	नमस्ते एफएम	इटहरी	९८५२० ५५७३३	namastefm@gmail.com
७.	तरहरा एफएम	इटहरी	९८४२० ७९०६९	sunsari.news@gmail.com
८.	परिवर्तन एफएम	इटहरी	९८५२० ४८७०३	rajendra@radiopariwartan.org.np
९.	पूर्वोदय एफएम	इटहरी	९८४२० ४४८९५	purvodayafm@gmail.com
१०.	सुनसरी एफएम	चक्रघटी	९८५२० ८३५२६	sunsarifm104.6@gmail.com
११.	बिजयपुर एफएम	धरान	९८४२० ३९९२८	newsvijaypur@gmail.com
१२.	रेडियो धरान	धरान	९८९९३ २३७०२	radiodharan@gmail.com
१३.	स्टर एफएम	धरान	९८९६३ ००४९२	gari.khadka@gmail.com
१४.	गणतन्त्र एफएम	धरान	९८४२९ ९२३६६	ganatantrafm@gmail.com
१५.	दन्तकाली एफएम	धरान	९८४२० ६४४९५	marketing889@gmail.com
१६.	हार्ट एफएम	धरान	९८५२० ५६५४९	
१७.	एडभान्स एफएम	इनरुवा	९८४२२ २२२२२	
१८.	कोचिला एफएम	दुहवी	९८०२७ २९९२३	

(घ) सुनसरीमा सञ्चालित टेलिभिजनहरु :

१.	नेपाल टेलिभिजन,इटहरी	पुष्पहरी क्याम्पा राई	९८५१०५७२३४
२.	ऐरिना टिभी इटहरी	समीर कार्की	९८०२७३४०८०
३.	विराट टिभी इटहरी	विकल पौडेल	९८४२९७९२८८
४.	कृति टेलिभिजन धरान	चन्द्र पल्लिखे	९८४२०५५८४४

(ङ) अनलाइन मिडियाहरु

१.	पूर्वेली न्यूज	सुरेशचन्द्र दाहाल	९८५२०५७६५४
२.	न्यूजलय	हिमाल दाहाल	९८५२०६३६४९
३.	न्यू पार्टी	रञ्जना पौडेल	९८६२०५८२०९
४.	सप्तकोशी अनलाइन	विकल रेग्मी	९८४२९८२८०२
५.	प्रदेश पोर्टल	प्रेम बास्तोला	९८४२०३७४०२
६.	पूर्वी खबर	त्रिलोचन तिमिसना	९८५२०४९३५९
७.	सञ्चारपार्टी	धनबहादुर पुरी	९८४२३४३९८२
८.	प्रभात खबर	कृष्णकला राई	
९.	टाकुरा अनलाइन,		९८०२७२७३२७
१०.	खबरविट अनलाइन	आरबी कटवाल	
११.	फलैचा अनलाइन	सुमन भट्टराई	९८५२०८०८८०
१२.	इनरुवा अनलाइन	विरेन्द्र साह	९८५२०४९०५९
१३.	ब्लाष्ट खबर अनलाइन		
१४.	कपुरी अनलाइन	मातृका नेपाल	९८४२२७५७३०
१५.	औजार अनलाइन		

१६.	इ पोष्ट अनलाइन		
१७.	कोशी पत्र अनलाइन		
१८.	स्मार्ट न्यूज २४		
१९.	दिव्य रोशनी		
२०.	अपराध न्यूज		
२१.	प्रबोध साप्ताहिक		
२२.	गणराज्य अनलाइन	पीवी दियाली	९८४२०७९०१९
२३.	मकालु खबर टुडे डटकम		
२४.	पूर्वाञ्चल टिभी अनलाइन		
२५.	कोशी आवाज		
२५.	धरान क्लिक	रोहित राई	९८४२०८१२४९

१.१० हुलाक तथा केवल टेलिभिजन सेवा :

- (क) जिल्ला हुलाक कार्यालय, धरान (०२५-५७०१००) : ०१
 (ख) स्थानिय (पालिका) हुलाक कार्यालय : ११
 (ग) अतिरिक्त हुलाक कार्यालय : ३०
 (घ) केवल टेलिभिजन सख्या : ०८

१.११ सुरक्षा निकायको विवरण

(१) नेपाली सेना, सुनसरी

क्र.सं.	युनिट सब युनिट	तैनाथी स्थान	सम्पर्क नम्बर
१	श्री पूर्वी पृतना हेडक्वार्टर,	ईटहरी	०२५-५८३५६६
२	श्री भगवती दल गण	ईटहरी	०२५-५८५५५५
३	श्री सर्वज्ञदल गण	ईटहरी	०२५-५८३५०७
४	श्री अजयदल गुल्म	ईटहरी	०२५-५८५३०३
५	श्री नं. १ युदकवच गुल्म	ईटहरी	०२५-५८९१६५
६	श्री पूर्वी पृतना ई.एम.ई. गण	ईटहरी	०२५-५८०६७७
७	श्री पूर्वी पृतना स्थपति सेवा	ईटहरी	०२५-५८७०८०
८	श्री सैनिक अस्पताल, इटहरी	ईटहरी	०२५-५९०१९९

(२) नेपाल प्रहरी, सुनसरी

सि.न	कार्यलयको नाम	ठेगाना	दर्जा	सम्पर्क नम्बर
१	जिल्ला प्रहरी कार्यालय, सुनसरी	इनरुवा	प्रहरी उपरीक्षक	९८५२०८५५५५
२	ईलाका प्रहरी कार्यालय	लौकही	प्रहरी नायव निरीक्षक	९८०४७१५४०१
३	ईलाका प्रहरी कार्यालय	देवानगंज	प्रहरी नायव निरीक्षक	९८५२०९०१५५
४	ईलाका प्रहरी कार्यालय	हरिनगरा	प्रहरी नायव निरीक्षक	
५	सिमा प्रहरी चौकी	साहेवगन्ज	प्रहरी नायव निरीक्षक	९८५२८९००६१
६	अस्थायी प्रहरी पोष्ट	शिवचौक कटान	प्रहरी नायव निरीक्षक	९८४२०३९४२८
७	प्रहरी चौकी	भुटाहा	प्रहरी नायव निरीक्षक	९८६६९१००५४
८	का.सु.गार्ड	भुम्का	प्रहरी नायव निरीक्षक	९८१४९७८२३४
९	प्रहरी चौकी	घुस्कीहाट	प्रहरी नायव निरीक्षक	९८४२८७२६०२
१०	सुरक्षा वेस	बसन्तपुर	प्रहरी नायव निरीक्षक	
११	सिमा प्रहरी चौकी	भण्टाबारी	प्रहरी नायव निरीक्षक	९८५२०९०२५८
१२	प्रहरी चौकी	कोशी ब्यारेज	प्रहरी सहायक निरीक्षक	९८५२०९०५३०
१३	प्रहरी चौकी	श्रीपुरजब्दी	प्रहरी सहायक निरीक्षक	९८४२१३०९५७
१४	प्रहरी चौकी	भोक्राहा	प्रहरी सहायक निरीक्षक	९८०४३७३३०८
१५	प्रहरी चौकी	मधुवन	प्रहरी सहायक निरीक्षक	९८४२३००५००
१६	प्रहरी चौकी	नरसिंहटप्पु	प्रहरी सहायक निरीक्षक	९८१४७७२११३
१७	प्रहरी चौकी	सिशुवा धरमपुर	प्रहरी हवलदार	
१८	प्रहरी चौकी	डुम्राहा	प्रहरी हवलदार	९८१९७७२९३२
१९	प्रहरी चौकी	कप्तानगंज	प्रहरी नायव निरीक्षक	९८४२१३९४६०
२०	अस्थायी प्रहरी पोष्ट	हरिपुर	प्रहरी सहायक निरीक्षक	९८६०६०२७६६
२१	अस्थायी प्रहरी पोष्ट	गौतमपुर	प्रहरी सहायक निरीक्षक	९८०४७८२००२
२२	अस्थायी प्रहरी पोष्ट	मोति टप्पु	प्रहरी सहायक निरीक्षक	९८४२१४००५२

सि.न	कार्यलयको नाम	ठेगाना	दर्जा	सम्पर्क नम्बर
२३	जिल्ला अदालत	इनरुवा	प्रहरी सहायक निरीक्षक	९८४२९४२५०२
२४	अस्थायी प्रहरी पोष्ट	राजगंज सिनवारी	प्रहरी सहायक निरीक्षक	९८०९६६७४०६
२५	प्रमुख जिल्ला अधिकारी निवास,	इनरुवा	प्रहरी हवलदार	९८०५९९०६५९
२६	अस्थायी प्रहरी पोष्ट	सखुवागाछी	प्रहरी हवलदार	९८९४७४३८८९
२७	अस्थायी प्रहरी पोष्ट	बसपार्क	प्रहरी हवलदार	९८०७९८२९२०
२८	अस्थायी प्रहरी पोष्ट	इनरुवा अस्पताल	प्रहरी हवलदार	
२९	ईलाका प्रहरी कार्यालय	पकली	प्रहरी निरीक्षक	९८९०४८८३८३
३०	प्रहरी चौकी	सिंगिया	प्रहरी सहायक निरीक्षक	९८४४५५९७३८
३१	अस्थायी प्रहरी पोष्ट	भुम्का	प्रहरी सहायक निरीक्षक	
३२	अस्थायी प्रहरी पोष्ट	एकम्बा	प्रहरी सहायक निरीक्षक	९८४३२६००७३
३३	अस्थायी प्रहरी पोष्ट	पंचायन	प्रहरी सहायक निरीक्षक	
३४	ईलाका प्रहरी कार्यालय	ईटहरी	प्रहरी नायव उपरीक्षक	९८५२६९०९२२
३५	प्रहरी चौकी	तरहरा	प्रहरी नायव निरीक्षक	९८४०४९८७९४
३६	प्रहरी चौकी	खनार	प्रहरी सहायक निरीक्षक	
३७	प्रहरी चौकी	बालग्राम, इटहरी	प्रहरी सहायक निरीक्षक	९८६२३२९९७९
३८	अस्थायी प्रहरी पोष्ट	जन्ताबस्ति, इटहरी	प्रहरी सहायक निरीक्षक	
३९	अस्थायी प्रहरी पोष्ट	पुष्पलाल चोक, इटहरी	प्रहरी सहायक निरीक्षक	९८५२०६३९६०
४०	अस्थायी प्रहरी पोष्ट	तालतलैया, इटहरी	प्रहरी सहायक निरीक्षक	९८४२९०६०९३
४१	CRV	इटहरी बसपार्क	प्रहरी नायव निरीक्षक	९८४२०५५९९०
४२	CRV	खनार	प्रहरी सहायक निरीक्षक	
४३	प्रहरी चौकी	पुरानो तरहरा	प्रहरी सहायक निरीक्षक	९८४४५९५६९९
४४	अस्थायी प्रहरी बिट	भोजपुरे टोल,इटहरी	प्रहरी हवलदार	९८०४०२७९२९
४५	अस्थायी प्रहरी बिट	बुढि खोला,इटहरी	प्रहरी हवलदार	९८४२६८२७७५
४६	अस्थायी प्रहरी बिट	हलगडा,इटहरी	प्रहरी हवलदार	९८४२०७७३९०
४७	अस्थायी प्रहरी बिट	हवाई चोक,इटहरी	प्रहरी हवलदार	९८५२८९०४०४
४८	अस्थायी प्रहरी बिट	शान्तिभोडा, इटहरी	प्रहरी सहायक निरीक्षक	
४९	अस्थायी प्रहरी बिट	भवानिपुर,इटहरी	प्रहरी हवलदार	
५०	अस्थायी प्रहरी बिट	गैसार,इटहरी	प्रहरी हवलदार	९८४४६३०२३४
५१	ईलाका प्रहरी कार्यालय	दुहवी	प्रहरी निरीक्षक	९८५२०९००८६
५२	ईलाका प्रहरी कार्यालय	छिटाहा	प्रहरी नायव निरीक्षक	
५३	ईलाका प्रहरी कार्यालय	चिमडी	प्रहरी नायव निरीक्षक	९८४२०४९८७९
५४	ईलाका प्रहरी कार्यालय	सितागंज	प्रहरी नायव निरीक्षक	९८६९५५४२३७
५५	प्रहरी चौकी	औरावनी	प्रहरी सहायक निरीक्षक	९८९५०२४९२५
५६	प्रहरी चौकी	अमडुवा	प्रहरी नायव निरीक्षक	९८४३२३८७९६
५७	प्रहरी चौकी	रामगंजबेलगछिया	प्रहरी सहायक निरीक्षक	९८६४९९२७६९

सि.न	कार्यलयको नाम	ठेगाना	दर्जा	सम्पर्क नम्बर
५८	अस्थायी प्रहरी पोष्ट	चाँदवेला	प्रहरी सहायक निरीक्षक	९८५२०९०३५५
५९	CRV Post	सोनापुर	प्रहरी सहायक निरीक्षक	
६०	CRV Post	दुहवी	प्रहरी सहायक निरीक्षक	
६१	ईलाका प्रहरी कार्यालय	महेन्द्रनगर	प्रहरी निरीक्षक	
६२	ईलाका प्रहरी कार्यालय	चतरा	प्रहरी नायव निरीक्षक	९८५२०५५३४९
६३	प्रहरी चौकी	भरौल	प्रहरी सहायक निरीक्षक	९८४२८१९९३२
६४	प्रहरी चौकी	प्रकाशपुर	प्रहरी सहायक निरीक्षक	९८१९९२२७८३
६५	प्रहरी चौकी	बराहक्षेत्र	प्रहरी सहायक निरीक्षक	
६६	अस्थायी प्रहरी पोष्ट	बाङ्गे	प्रहरी नायव निरीक्षक	९७४१४३३८८५
६७	अस्थायी प्रहरी पोष्ट	चतरा आश्रम	प्रहरी जवान	
६८	ईलाका प्रहरी कार्यालय	धरान	प्रहरी नायव उपरिक्षक	९८६२९९५९११
६९	वप्रका	धरान	प्रहरी सहायक निरीक्षक	९८४२१६६५५१
७०	प्रहरी चौकी	पानमारी	प्रहरी सहायक निरीक्षक	९८५२८९०८५५
७१	अस्थायी प्रहरी पोष्ट	नयाबसपार्क, धरान	प्रहरी सहायक निरीक्षक	९८४०७५१७५०
७२	अस्थायी प्रहरी पोष्ट	विजयपुर, धरान	प्रहरी सहायक निरीक्षक	९८५२६९००९०
७३	अस्थायी प्रहरी पोष्ट	अमरहाट, धरान	प्रहरी सहायक निरीक्षक	९८४५०५६९५२
७४	अस्थायी प्रहरी पोष्ट	विष्णुपादुका, धरान	प्रहरी सहायक निरीक्षक	९८१६९३९५०१
७५	अस्थायी प्रहरी पोष्ट	देउराली, धरान	प्रहरी सहायक निरीक्षक	
७६	अस्थायी प्रहरी पोष्ट	रेल्वे, धरान	प्रहरी सहायक निरीक्षक	९७४२०३०३८९
७७	अस्थायी प्रहरी पोष्ट	पत्रडबारी, धरान	प्रहरी सहायक निरीक्षक	९८५२०९०३८५
७८	अस्थायी प्रहरी पोष्ट	तिनकुने, धरान	प्रहरी सहायक निरीक्षक	
७९	अस्थायी प्रहरी पोष्ट	बरगाछि, धरान	प्रहरी हवलदार	९८४२०४१२५२
८०	अस्थायी प्रहरी पोष्ट	घोपा, धरान	प्रहरी नायव निरीक्षक	
८१	अस्थायी प्रहरी पोष्ट	श्यामचौक, धरान	प्रहरी हवलदार	९८५२८९०२१६

(३) शसस्त्र प्रहरी बल

सि.नं.	युनिट	कमाण्डर	सम्पर्क नं.	जनशक्ति जना	सदरमुकाम देखि दुरी	कार्यालय रहेको स्थान
१	सप्रबल नेपाल नं.१ बराह बाहिनी	सप्रनामनि	९८५१२ ७२०२९	३३९	१३	इटहरी-१७
२	सशस्त्र प्रहरी बल नेपाल नं.४ गण क्वा.सुनसरी	सप्रउ	९८५१२ ७२१०३ ०२५ ५६६७००	२५१	३	इटहरी-१७
३	सप्रबल नेपाल नं.३७ रिजर्भ गण, पकली	सप्रउ	९८५१२ ७२२८६	२१०	१३	इनरुवा-४
४	प्रस्तावित सीमा सुरक्षा गुल्म, हरिपुर	सप्रनाउ	९८५१२ ७२३०४	३१	२३	कोशी-८
५	प्रस्तावित सीमा सुरक्षा गुल्म, कप्तानगंज	सप्रनाउ	९८५१२ ७२९६३	३०	३०	देवानगंज-४
६	विओपि, अमडुवा	सप्रनि	९८५१२ ७२५४४	२६	४२	बर्जु-३
७	विओपि, हर्बोनी	सप्रनानि	९८५१२ ७१२४४	२०	३९	बर्जु-४
८	विओपि, साहेबगंज	सप्रनि	९८५१२ ७२३०५	२७	३७	देवानगंज-५
९	विओपि, घुस्की	सप्रनि	९८५१२ ७३०८	२५	३०	हरिनगर-७
१०	विओपि, बसन्तपुर	सप्रनि	९८५१२ ७१२४१	२६	१८	हरिनगर-५
११	विओपि उल्टी	सप्रनानि	९८५१२ ७१२३९	२१	१७	भोक्राहानरसिंह-८
१२	विओपि, लौकही	सप्रनि	९८५१२ ७२३०६	२९	८	कोशी-१
१३	विओपि, श्रीपुर	सप्रनि	९८५१२ ७२३६३	२६	१२	कोशी-३
१४	विओपि लौकही	सप्रनानि	९८५१२ ७२५४३	२१	२०	कोशी-६
१५	सुरक्षा बेश, धरान	सप्रनि	९८५१२ ७२०३६	३५	४०	धरान-१३
१६	सुरक्षा बेश, ईटहरी	सप्रनि	९८५१२ ७१२५०	२८	१७	इटहरी
१७	सुरक्षा बेश, दुहवी	सप्रनि	९८५१२ ७१२४८	२३	२४	दुहवी
१८	सुरक्षा बेश, चतरा	सप्रनि	९८५१२ ७१२५३	२३	३२	बराहक्षेत्र-१
१९	सुरक्षा बेश, भुटाहा	सप्रनि	९८५१२ ७१२३८	२०	१२	हरिनगर-१

(४) राष्ट्रिय अनुसन्धान

सि.नं.	कार्यालयको नाम	ठेगाना	दर्ता	सम्पर्क नं.
१	राष्ट्रिय अनुसन्धान जिल्ला कार्यालय	इनरुवा, सुनसरी	उप अनुसन्धान निर्देशक	९८५२०४१०२५ ०२५-५६५०२५

१.१२ सुनसरी जिल्लाका प्रमुख बजार केन्द्रहरु :

सुनसरी जिल्लाको प्रमुख व्यापारिक महत्वका स्थानहरुमा धरान, इटहरी, तरहरा, इनरुवा, दुहवी, खनार, भुम्का, इनरुवा, चकरघट्टी महेन्द्रनगर, प्रकाशपुर, बराहक्षेत्र, भरौल, हरिनगर, भुटाहा र लौकही आदि स्थान रहेका छन् ।

१.१३ विपद् पूर्वतयारी तथा प्रतिकार्य योजनाको पृष्ठभूमि

विपद् व्यवस्थापन भित्र गरिने विभिन्न चरणका कामहरुमध्ये पूर्वतयारी विपद् आउनु पूर्व तथा प्रतिकार्य विपद् भएपश्चात तत्कालै कार्यान्वयन हुन्छ । विपद् जोखिम व्यवस्थापनका विभिन्न चरणमा गरिने कामहरु मध्ये विपद् पूर्वतयारी तथा प्रतिकार्य योजना निर्माण एक महत्वपूर्ण कार्य हो । यस योजनाले विपद् हुनुभन्दा पहिले र विपद्को तत्कालीन प्रभाव समाप्त नभएसम्म क्षति कम गर्नलाई कार्य गर्ने भएकोले यो एक महत्वपूर्ण दस्तावेजको रुपमा रहन्छ । यस योजनाले विपद् पूर्वतयारीका कार्यहरु, विपद् परिरहेको समयमा र विपद्बाट उत्पन्न असहज अवस्थामा खोज तथा उद्धार र आधारभूत मानवीय सेवा उपलब्ध गराउने कार्यलाई योजनाबद्ध रुपमा कार्यान्वयन गर्न एक प्रकारको खाका

तयार गर्दछ। विपद् र त्यसबाट उत्पन्न असहज अवस्थामा खोज तथा उद्धारका कार्य गरी मानव जीवनको रक्षा गर्नु, प्रभावितहरूलाई अति आधारभूत सामग्रीहरू तत्काल उपलब्ध गराउनु, प्रभावितहरूको आवासको व्यवस्था मिलाउनु, महिला, बालबालिका, सुत्केरी, अपागन्ता भएका व्यक्ति, जेष्ठ नागरिकहरूको सुरक्षाको व्यवस्था मिलाउनु, विपद्को समयमा हुन सक्ने मानव बेचबिखन तथा दुर्व्यवहारलाई रोक्नु, सर्वसाधारणको धन सम्पतिको सुरक्षाको व्यवस्था मिलाउनु, यस योजनाको प्रमुख लक्ष्य हो।

विपद् व्यवस्थापन र उद्धार कार्यलाई अन्तर्राष्ट्रियस्तरमा मानव अधिकारका रूपमा अघि बढाउन सन् २००५ जनवरी १८-२२ सम्म जापानको ह्योगो शहरमा प्राकृतिक विपद् न्यूनीकरणसम्बन्धी दोश्रो विश्व सम्मेलन भएको थियो। यस विश्व सम्मेलनलाई ह्योगो सम्मेलन र सो सम्मेलनद्वारा जारी गरिएको घोषणा-पत्रलाई ह्योगो घोषणापत्र (HyogoDeclaration) तथा कार्य योजनालाई ह्योगो कार्य योजनाको (Hyogo Framework for Action Plan) नामले चिनिन्छ। त्यस अवसरमा नेपालले विपद् न्यूनीकरण एवं समन्वय परिषदको गठन, विपद् सम्बन्धी राष्ट्रिय रणनीति तयार गरी त्यसको अध्यावधिक गर्ने, विकसित मुलुकका उच्च प्रविधि र अनुभवहरूलाई अनुशरण गर्ने, दिगो विकास र सुरक्षित भविष्य निर्माणका लागि शिक्षा भन्ने नारालाई साकार पार्न शैक्षिक पाठ्यक्रममा सुधार गर्ने र विपद् न्यूनीकरणका लागि विश्व कोषको स्थापना गर्ने जस्तो कुराहरूमा आफ्नो प्रतिबद्धता जाहेर गरेको छ। नेपालले तय गरेको अवधारणाहरू सन् २००५ मा १६८ राष्ट्रहरूले तय गरेको Hyogo Framework तथा सन् २०१५ मार्च १८ मा जापानको Sendai मा सम्पन्न संयुक्त राष्ट्रसंघीय विश्व सम्मेलनले तय गरेको The Sendai Framework for Disaster Risk Reduction 2015-2030 बाट निर्दिष्ट छन्। विपद्को सवाल भनेको राहत र उद्धारसंग मात्र सीमित छैन। आधारभूत मानव अधिकार, मानवीय कानून, विकास निर्माण, गासबास, कपास, शान्ति सुरक्षा एवं सामाजिक, आर्थिक, सांस्कृतिक लगायतका हरेक विषयहरूसंग यसको प्रत्यक्ष सम्बन्ध छ। यस्तै संवेदनशील सवालहरूलाई हृदयमनन गरी विपद् व्यवस्थापनका गतिविधिहरूलाई विकासका हरेक पक्षसंग समाहित गर्दै दिगो विकासको अवधारणाभित्र एकीकृत गरिनुपर्ने आजको आवश्यकता रहेको छ। यसका लागि आवश्यक पर्ने अल्पकालीन एवं दीर्घकालीन योजनाका साथ विपद् व्यवस्थापनका गतिविधिहरूलाई विभिन्न सरकारी तथा गैरसरकारी संघसंस्थाहरू र सरोकारवाला निकायहरू बीचको साभेदारी, समन्वय र सहकार्यमा प्रतिबद्धता र ऐक्यबद्धताका साथ योजना तर्जुमादेखि कार्यान्वयनसम्म कार्य गर्नुपर्ने आजको सान्दर्भिकता हो।

यिनै कुराहरूलाई मनन गरी प्रकोप तथा संकटासन्नता, विपद् प्रभावित गाउँपालिका तथा नगरपालिकाहरू, जिल्लास्थित सरकारी तथा गैरसरकारी संघसंस्थाहरूको सहभागिता सुनिश्चित गर्दै जिल्लास्तरमा विपद् पूर्वतयारी तथा प्रतिकार्य योजनालाई बलियो बनाउने र विपद् जोखिम व्यवस्थापनलाई स्थानीय तहसम्म प्रभावकारी बनाउने प्रयास स्वरूप कम्तीमा जिल्ला तहमा निर्माण गरिएको जिल्ला विपद् पूर्व तयारी तथा प्रतिकार्य योजना-२०६६ लाई अद्यावधिक गरी २०८२ प्रकाशन गर्नुको प्रमुख लक्ष्य हो। यस जिल्लामा विपद् पूर्वतयारी तथा प्रतिकार्य योजना अद्यावधिक प्रकृत्यालाई समन्वय गर्नको लागि जिल्ला अगुवा सहयोगी संस्था (District Lead Support Agency-DLSA) नेपाल रेडक्रस सोसाइटी, सुनसरी जिल्ला शाखाले भूमिका निर्वाह गरिरहेको छ।

विपद्का विगतका अनुभवका आधारमा मानवीय सहयोगलाई व्यवस्थित बनाउन आपतकालीन अवस्थामा योजना महत्वपूर्ण देखिएकोले यस जिल्लाको विपद् पूर्वतयारी तथा प्रतिकार्य योजना अद्यावधिक प्रकृत्यालाई समन्वय/सम्पन्न गर्नको लागि जिल्ला अगुवा सहयोगी संस्था (District Lead Support Agency-DLSA) को रूपमा नेपाल रेडक्रस सोसाइटी सुनसरी जिल्ला शाखालाई भूमिका प्रदान गरि जिल्ला विपद् व्यवस्थापन समिति, सुनसरीले यो योजना तर्जुमा गरेको हो। यसै क्रममा जिल्लास्थित सबै सरोकारवालाहरूको उपस्थितिमा जिल्ला विपद् व्यवस्थापन समितिको बैठकले आवश्यक परिमार्जनसहित यो योजना अद्यावधिक गर्ने निर्णय गरिएको छ।

परिच्छेद :२

विपद् पूर्वतयारी तथा प्रतिकार्य योजनाको उद्देश्य, आवश्यकता योजना तर्जुमा प्रकृया

२.१ विपद् पूर्वतयारी तथा प्रतिकार्य योजनाको उद्देश्य :

विपद्बाट उत्पन्न हुन सक्ने भौतिक तथा मानवीय क्षतिहरूलाई न्यूनीकरण एवं व्यवस्थापन गर्न त्यसको सामना गर्न र विपद्को समयमा मानिस माथि पर्ने प्रतिकूल प्रभावको सामना गर्न स्थानीय स्रोतको अधिकतम उपयोग गर्दै विभिन्न क्षेत्रसँग समन्वय तथा जिल्लाको प्रतिकार्य क्षमता अभिवृद्धि गर्ने र प्रभावितहरूका आधारभूत आवश्यकतालाई समयमा नै प्रभावकारी एवं समन्वयात्मक रूपमा पूरा गराउने कार्यको सुनिश्चितता गर्नु, जवाफदेहीयुक्त मानवीय सहयोग उपलब्ध गराउनु यस योजनाको समष्टिगत उद्देश्य रहेको छ ।

यस योजनाका अन्य उद्देश्यहरू निम्नानुसार रहेका छन् :

- (०१) भविष्यमा हुन सक्ने विपद्लाई ध्यानमा राखी धनजनको क्षति कम गर्न समुदायमा पूर्वतयारी कार्यहरू गर्नु,
- (०२) विपद्मा परेका व्यक्ति, परिवार र समुदायलाई तत्काल खोज तथा उद्धार गरी मानवीय सहयोग उपलब्ध गराउनु,
- (०३) विपद्बाट प्रभावित समुदायलाई सुरक्षित स्थानमा सम्मानजनक जीवन यापनका लागि आधारभूत सहयोग जस्तै खाधान्न, आवास, शिक्षा, स्वास्थ्य, सुरक्षाजस्ता सेवाहरू उपलब्ध गराउनु,
- (०४) उपलब्ध न्यूनतम साधन-स्रोतको अधिकतम उपयोग गर्दै आवश्यक पर्ने थप साधन-स्रोतको खोजी गरी नेपाल सरकार र जिल्ला विपद् व्यवस्थापन समितिबाट भएका निर्णयको कार्यान्वयन गर्न सरोकारवाला निकाय तथा सङ्घ संस्थाहरूसँग समन्वय गरी विपद् प्रभावित समुदायलाई सहयोग उपलब्ध गराउनु ।
- (०५) संकटासन्न समुह महिला, बालबालिका, अपांग र जेष्ठ नागरिकहरूलाई विशेष प्राथमिकता दिएर सहयोगका कार्यहरू गर्नु र उनीहरूको संरक्षण गर्नु
- (०६) आवश्यकताअनुसार विकास प्रकृत्यामा विपद् जोखिम न्यूनीकरणलाई मूलप्रवाहीकरण गर्दै विपद् पूर्व, विपद्को समयमा र विपद् पश्चात् गर्नु पर्ने कार्यलाई प्राथमिकीकरण गर्न ।

२.२ योजनाको आवश्यकता तथा महत्व

विपद् व्यवस्थापन भित्र गरिने विभिन्न चरणका कार्यहरू मध्ये पूर्वतयारी विपद् आउनुभन्दा अगाडी र प्रतिकार्य योजना विपद् परेलगत्तै स्थिति सामान्य नभएसम्म कार्यान्वयन हुन्छ । विपद्को यो समय ज्यादै संवेदनशील भएकोले यस समयमा गरिने मानवीय सहयोग महत्वपूर्ण रहने हुनाले योजनाको ठूलो महत्व रहन्छ । साथै यस योजनामा विभिन्न क्षेत्र (क्लष्टर) हरूले आ-आफ्नो विशेषज्ञता र दक्षताअनुसार सेवा प्रदान गर्दछन् । निम्न बुँदाहरूले यस योजनाको महत्वलाई स्पष्ट पार्दछ ।

- योजनाले विपद्को समयमा मानवीय सहयोगलाई व्यवस्थित गर्ने सुनिश्चितता दिन्छ ।
- विपद्को जोखिम कम गर्न विपद् पूर्व पूर्वतयारीका कार्य गर्न सरोकारवाला र समुदायलाई हातेमालो गर्ने प्रेरणा दिन्छ ।
- विपद् प्रभावितलाई आफ्नो अधिकार बारेमा सचेत गराउँदछ भने सेवा प्रदायकलाई आफ्नो उत्तरदायित्वको बारे बोध गराउँदछ ।
- उद्धार र राहतजस्ता कार्यमा प्रभावित समुदायको समान पहुँचको प्रत्याभुति गर्दछ ।
- आपत्कालीन समयमा सुचना र जानकारी प्रक्षेपणलाई व्यवस्थित गर्न सहयोग गर्दछ ।
- सामाजिक, सांस्कृतिक मर्यादा तथा सद्भाव अभिवृद्धि गर्न सहयोग गर्छ ।
- क्षेत्रगत रूपमा कामको बाँडफाँड हुने हुँदा मानवीय सहयोग पारदर्शी, प्रभावकारी र व्यवस्थित हुनुको साथै सेवा प्रदायकमा जवाफदेहीता र उत्तरदायित्वको भावनाको विकास गराउँदछ ।

२.३ विपदपूर्व तयारी तथाप्रतिकार्य योजनातर्जुमाप्रक्रिया र सहभागिता

वि.सं.२०६६ सालमा गृह मन्त्रालयले सबै जिल्ला तथा क्षेत्रीय तहमा विपद् पूर्वतयारी तथा प्रतिकार्यको गुणस्तर वृद्धि, सुदृढीकरण र विपद् पूर्व तयारी र प्रतिकार्यलाई संस्थागत गर्न बाढीको लागि पूर्वतयारी योजना मार्गदर्शन तयार गरेको थियो । त्यसको परीक्षणका आधारमा सबै खालका प्रकोपहरू लक्षित गर्दै “विपद् पूर्वतयारी तथा प्रतिकार्य योजना तर्जुमा मार्गदर्शन २०६७” तयार गरी आवश्यक कार्यान्वयनका लागि सबै मन्त्रालय, विभाग, क्षेत्र तथा जिल्लाहरूमा प्रवाह गर्‍यो ।सोही मार्गदर्शनका आधारमा सुनसरी जिल्लामा विपद् पूर्वतयारी तथा प्रतिकार्य योजना तर्जुमा गरी वर्षैपिच्छे अद्यावधिक गरिदै आइएको छ । हाल संघीय संरचना अनुरूप विपद् जोखिम न्यूनीकरण र व्यवस्थापन गर्न नीति,ऐन तथा रणनीतिक कार्य योजनाहरू तयार भएका सन्दर्भमा प्रदेश,जिल्ला, स्थानीय तहमा विपद् पूर्वतयारी तथा प्रतिकार्य योजना तर्जुमा र कार्यान्वयनलाई व्यवस्थित गर्न साथै योजनाहरूमा एकरूपता र गुणस्तर कायम गर्न विपद् जोखिम न्यूनीकरण तथा व्यवस्थापन ऐन २०७४ (प्रथम संशोधन,२०७५) को दफा ८ बमोजिम“विपद् पूर्व तयारी तथा प्रतिकार्य योजना तर्जुमा मार्गदर्शन, २०६७” लाई नेपाल सरकार, गृह मन्त्रालयले सम्बन्धित सरोकारवाला निकायहरूको राय सुभावा समेत लिई विपद् पूर्वतयारी तथा प्रतिकार्य योजना तर्जुमा मार्गदर्शन पहिलो शंसोधन २०७६ तयार गरि सबै सरकारी निकायहरू, रेडक्रस, राष्ट्रिय/अन्तर्राष्ट्रिय गैरसरकारी संस्थाहरू र संयुक्त राष्ट्रसंघीय निकायहरूलाई स्पष्ट जिम्मेवारी दिएको छ । यसैको आधारमा सुनसरी जिल्लामा विपद् पूर्वतयारी तथा प्रतिकार्य योजना तर्जुमा गरी लागू गरिएको छ।

हाल सम्म विपदपूर्व तयारी तथा प्रतिकार्य योजना तर्जुमाका लागि निम्न प्रक्रियाहरू अपनाइएको छ :

- योजना तर्जुमा प्रक्रियामा जिल्ला विपद् व्यवस्थापन समितिको नेतृत्व रहनेछ ।
- संघीय संरचना अनुसार प्रदेश र स्थानीय तहहरूको पूर्ण सहभागिता रहनेछ ।
- विपदसँग सरोकार राख्ने मानवीय सहयोग गर्ने दातृ निकाय तथा संस्थाहरूको पूर्ण सहभागिता रहनेछ ।
- जिल्लास्थित सुरक्षा निकाय (नेपाल प्रहरी,शसस्त्र प्रहरी बल र नेपाली सेना)का प्रमुख तथा प्रतिनिधिहरूको सक्रिय सहभागिता रहनेछ ।
- राजनीतिक दल, उद्योगी, व्यापारी र नागरिक समाजका प्रतिनिधि, मानव अधिकारकर्मी तथा प्रभावित क्षेत्रका प्रतिनिधिहरूको प्रत्यक्ष सहभागिता रहने छ । जिल्लास्थित सरकारी निकायका प्रतिनिधि,राष्ट्रिय तथा अन्तर्राष्ट्रिय गैरसरकारी संस्था तथा नागरिक समाजको सक्रिय सहभागिता रहेको छ ।

क्र	साल(वि.सं)	आर्थिक तथा प्राविधिक सहयोग
०१	२०६६	युनिसेफ नेपाललगायतका सहयोगीनिकाय र संस्था
०२	२०६७	डिपिनेट नेपाल,
०३	२०६८	प्लान नेपाल सुनसरी कार्यक्रम इकाई र हुडेप नेपाल
०४	२०६९	प्लान नेपाल सुनसरी कार्यक्रम इकाई र हुडेप नेपाल
०५	२०७१	प्लान नेपाल सुनसरी कार्यक्रम इकाई, फरवार्ड नेपाल र नेपाल रेडक्रस सोसाइटी, सुनसरी जिल्ला शाखा
०६	२०७५	नेपाल रेडक्रस सोसाइटी,सुनसरी जिल्ला शाखा-(DLSA)
०७	२०७६	नेपाल रेडक्रस सोसाइटी,सुनसरी जिल्ला शाखा-(DLSA)
०८	२०७७	नेपाल रेडक्रस सोसाइटी,सुनसरी जिल्ला शाखा-(DLSA)
०९	२०७९	नेपाल रेडक्रस सोसाइटी,सुनसरी जिल्ला शाखा-(DLSA)
१०	२०८०	नेपाल रेडक्रस सोसाइटी,सुनसरी जिल्ला शाखा-(DLSA)
११	२०८१	नेपाल रेडक्रस सोसाइटी,सुनसरी जिल्ला शाखा-(DLSA)
१२	२०८२	नेपाल रेडक्रस सोसाइटी,सुनसरी जिल्ला शाखा-(DLSA)

२.४ विभिन्न बैठकको निर्णयहरु

सुनसरी जिल्लाको आकस्मिक योजना, २०६६ निर्माण भइ वि.सं २०६७ सालमा पहिलो पटक पुनरावलोकन गरिएको थियो भने वि.सं २०६८ सालमा विपद् पूर्वतयारी तथा प्रतिकार्य योजना तर्जुमा मार्गदर्शन, २०६७ अनुसार पुनरावलोकन गरी नयाँ विपद् पूर्वतयारी तथा प्रतिकार्य योजना तर्जुमा गर्न केन्द्रिय विपद् व्यवस्थापन समितिको निर्देशनमा जिल्ला विपद् व्यवस्थापन समिति, सुनसरीको बैठकले जिल्लामा नेपाल रेडक्रस सोसाइटी सुनसरी जिल्ला शाखालाई जिल्ला अगुवा सहयोगी संस्थाको रूपमा छनौट गरेको थियो ।

जिल्ला विपद् पूर्वतयारी तथा प्रतिकार्य योजना-२०६६ लाई अद्यावधिक गर्नका लागि जिल्ला विपद् व्यवस्थापन समिति, सुनसरीको संयोजक तथा सुनसरी जिल्लाका प्रमुख जिल्ला अधिकारी श्री धमेन्द्र कुमार मिश्रज्यूको अध्यक्षतामा बसेको बैठकले नेपाल रेडक्रस सोसाइटी, सुनसरी जिल्ला शाखालाई (District Lead Support Agency/DLSA) को रूपमा जिम्मेवारिता प्राप्त भएपछि सबै स्थानिय तहहरुसंग सम्पर्क समन्वय, कार्यशाला गोष्ठीको आयोजना एवं प्रत्यक्ष भेटघाट गरि प्राप्त प्रतिवेदनलाई समेटि सुनसरी रेडक्रसले जिल्ला विपद् पूर्वतयारी तथा प्रतिकार्य योजना २०८२, लाई अद्यावधिक गरि सुनसरी जिल्लाका प्रमुख जिल्ला अधिकारी तथा जिल्ला विपद् व्यवस्थापन समिति, सुनसरीका अध्यक्ष श्री धमेन्द्र कुमार मिश्रज्यूको अध्यक्षतामा एवं जिल्लाको स्थानिय तहहरु तथा प्रदेश स्तर माननीयहरु, क्षेत्रगत निकायका प्रमुखहरु तथा विभिन्न सरकारी तथा गैरसरकारी निकायहरुको सहभागितामा कार्य योजनाको अनुमोदन भएको छ ।

२.५ विपद् पूर्वतयारी तथा प्रतिकार्य योजनाले प्राप्त गर्न खोजेका परिणामहरु

विपद् पूर्वतयारी तथा प्रतिकार्य योजना तर्जुमा मार्गदर्शन, २०६९ को पहिलो संशोधन, २०७६ को प्रमुख उद्देश्य अनुसार सुनसरी जिल्लाको विपद् पूर्व तयारी तथा प्रतिकार्य योजना तर्जुमाका लागि यस जिल्लामा रहेका विभिन्न सरोकारवालाहरुको बीचमा छलफल तथा भेलाको आयोजना गरी विगतका वर्षहरुमा तयारी तथा पुनरावलोकन गरिएको आपतकालिन योजनालाई विस्तृत रूपमा परिमार्जन गरी तयार गरिएको यस योजनाबाट निम्न चरणमा निम्नानुसार प्रतिफल वा नतिजा अपेक्षा गरिएको छ । अर्थात योजना निर्माण प्रकृयाको दौरानमा सरोकारवाला निकायहरुले निम्न वमोजिमको उपलब्धि हासिल गर्नेछन् ।

- जिल्लाको समग्र वस्तु स्थिति विवरण, विपद्बाट प्रभावित हुन सक्ने क्षेत्र एवं समुदायको संख्या र अवस्थिति,
- उपलब्ध क्षमता (विपद्सँग जुध्ने र प्रतिकार्यमा उपलब्ध हुन सक्ने),
- विपद् जोखिम विश्लेषण, पूर्व चेतावनी प्रणाली, खोज तथा उद्धार व्यवस्थापन,
- आश्रय घर (सेल्टर) वा क्याम्प व्यवस्थापन प्रणाली सम्बन्धी जानकारी,
- राहत व्यवस्थापन तथा वितरण निकायहरु सम्बन्धी जानकारी,
- खाद्य सामग्री र गैर खाद्य सामग्रीको भण्डार अवस्था,
- प्रति कार्यमा संलग्न साभेदारहरुको भूमिका र जिम्मेवारीको निर्धारण,
- हरेक निकायमा विपद् सम्पर्क व्यक्तिको पहिचान र विपद्को समयमा नियमित सञ्चार सम्पर्कको व्यवस्था,
- मानवीय सहायताकामीले गर्ने सहयोग (के, कसले, कहिले, कहाँ, कसरी उपलब्ध गराउने हो सोको पहिचान) उपलब्ध गराइएको हुनेछ ।
- सरोकारवाला सरकारी तथा गैर सरकारी संघ/संस्थाको विपद् व्यवस्थापन सम्बन्धी क्षमता अभिवृद्धि हुने ।
- सुनसरी जिल्लाको प्रकोपको पहिचान र त्यसमध्ये सबभन्दा बढी प्रभाव पार्ने प्रकोपको पहिचान भएको हुनेछ ।
- विस्थापितहरुलाई राख्नको लागि आश्रय स्थलहरुको पहिचान भै विपद्को समयमा प्रभावकारी रूपमा काम भएको हुनेछ ।

परिच्छेद : ३
विपद् जोखिमको अवस्था

३. सङ्कटासन्नता जोखिम तथा विपद् :

३.१ सङ्कटासन्नता : सङ्कटासन्नता सङ्कटबाट प्रभावित समुदायको निर्भरता बढाउने भौतिक, सामाजिक, सांस्कृतिक, राजनीतिक तथा पर्यावरणीय कारकहरूबाट हुने अवस्था तथा प्रक्रियाको समूह हो ।

सङ्कट – सङ्कट भनेको त्यो सम्भाव्य विनाशकारी भौतिक घटना या मानवीय कृत्याकलाप हो जसले ज्यान गुमाउनु पर्ने अथवा चोट पटक लाग्न सक्ने, धनको नाश हुने, सामाजिक तथा आर्थिक असन्तुलन पैदा हुने तथा वातावरणीय विकृति हुने जस्ता स्थितिको सिर्जना गर्दछ ।

३.२ जोखिम : सङ्कटका फरकफरक मात्राका जोखिम हुन सक्दछन् । सङ्कटबाट धन र जनको हुन सक्ने क्षतिलाई नै जोखिम भनिन्छ । त्यसकारण यो प्राकृतिक तथा मानव सिर्जित सङ्कट तथा सङ्कटोन्मुख अवस्थाबाट हुन सक्ने निधन, चोट-पटक, सम्पत्ति, जीवनयापन, आर्थिक कृत्याकलाप प्रभावित या पर्यावरण विनाश हुने जस्ता हानिकारक परिमाण या अपेक्षित क्षतिको सम्भावना हो । जोखिमलाई यसप्रकारको समीकरणको रूपमा पनि व्यक्त गरिन्छ ।

जोखिम = $\frac{\text{सङ्कट} \times \text{संकटासन्नता}}{\text{क्षमता}}$

३.३ विपद्

विपद् भन्नाले कुनै स्थानमा आपत्कालीन अवस्था सृजना भई जन वा धनको क्षतिको साथै जीवनयापन र वातावरणमा प्रतिकूल असर पार्ने, स्थानीय समुदाय असहाय हुने र बाहिरको सहयोगको आवश्यकता पर्ने परिस्थिति सिर्जना गर्ने खालको सङ्कटलाई प्राकृतिक वा गैह्र प्राकृतिक विपद् सम्झनु पर्छ । त्यसकारण विपद् भनेको आफ्नै श्रोतहरूको प्रयोग गरेर टिक्ने प्रभावित समुदाय या समाजको क्षमताभन्दा बढी हुने गरी मानवीय, सामाग्रीजन्य, आर्थिक तथा पर्यावरणीय क्षति व्यापक रूपमा भई कुनै पनि समुदाय या समाजको क्रियाशीलतामा परेको गम्भिर असर हो । विपद्लाई साधारणतया प्राकृतिक तथा मानव सिर्जित रूपमा विभाजन गरे पनि यी घटनाका हाल सालैका अनुभवले प्राकृतिक विपद् पनि पर्यावरण तथा प्राकृतिक विपदसित मानव अन्तरकृत्याबाट भएको देखाएका छन र यसरी ती विशुद्ध प्राकृतिक होइनन् । प्राकृतिक विपद् भन्नाले साधारणतया प्राकृतिक घटनाले सिर्जित अवस्थालाई जनाउँछ ।

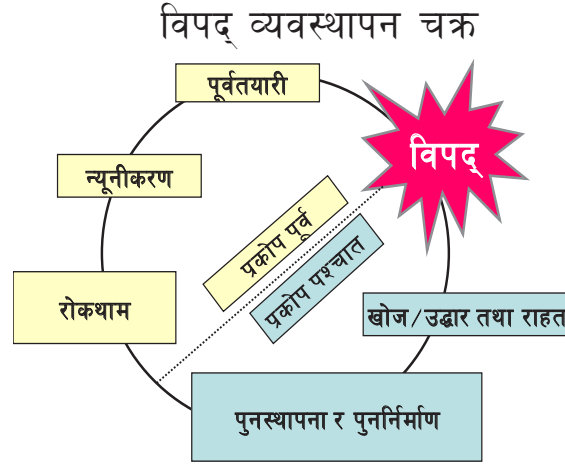
विपद्को समयमा मानिसहरूले धेरै कठिनाइहरूको सामना गर्नुपर्दछ । समुदायको ब्यवहारिक जीवन सञ्चालनमा अवरोध पु-याउँदै ठूलो मात्रामा जन, धन र वातावरणको क्षति गर्दछ र समुदायको सामना गर्ने शक्तिलाई पनि कमजोर पार्दछ । तसर्थ, यस्तो समयमा मानिसहरूलाई सुरक्षा, खाना, लत्ता कपडा, आवास, औषधिजस्ता आधारभूत आवश्यकताहरू उपलब्ध गराउनु पर्ने हुन्छ ।

३.४ विपद् व्यवस्थापन चक्र

व्यवस्थापनको अर्थ हुन्छ कुनैपनि कार्यले लिएको लक्ष्य हासिल गरिने प्रभावकारी व्यवस्था । विपद् व्यवस्थापन भन्नु अति नै गाह्रो कार्य हो । भनिन्छ, “Disaster Management is practical Science” विपद् व्यवस्थापन एक व्यवहारिक विज्ञान हो । जवसम्म विपद् व्यवस्थापनको लागि मानिसहरू एक आपसमा जुट्दैनन्, आफ्नै बल र बुद्धिले विपद् व्यवस्थापनको लागि कार्य गर्दैनन्, तबसम्म सिद्धान्त र भाषणले मात्र प्राकृतिक प्रकोप व्यवस्थापन गर्न संभव छैन । विपद् व्यवस्थापन भन्नाले विपद् पर्ने नदिन वा विपद्बाट हुने संभाव्य जन धनको क्षतिलाई कम गर्न विपद् व्यवस्थापन चक्रमा उल्लिखित तत्वहरूको समुचित व्यवस्थापन गर्न एक Response

Manager ले विभिन्न निकायहरूसंग विपद् पूर्व, परिरहंदा र परिसकेपछि पूर्वतयारी, उद्धार तथा राहतको लागि गरिने संचार, समन्वय, उत्प्रेरणा र नेतृत्वको साथसाथै त्यसको व्यवहारिक प्रयास भन्ने बुझिन्छ ।

विपद्बाट उत्पन्न हुने विपत्तिपूर्ण परिस्थितिको मुकाबला गर्नको लागि मुख्यतया तीन प्रकारका उपायहरू अपनाउन सकिन्छ, जसलाई विपद् व्यवस्थापन चक्रका तत्वहरू भनिन्छ । जून तत्वहरूमा खोज/उद्धार तथा राहत, पुनःस्थापना तथा पुनर्निर्माण पर्दछ ।



विपद् व्यवस्थापन चक्रका तत्वहरूलाई दुई चरणमा बाँडिन्छ :

(क) विपद् पूर्वको तत्वहरू : रोकथाम, न्यूनीकरण र पूर्वतयारी ।

(ख) विपद्पछिको तत्वहरू : खोज, उद्धार तथा राहत, पुनस्थापना र पुनर्निर्माण ।

खोज तथा उद्धार कार्य भनेको एउटा यस्तो प्रकृया हो, जसबाट विपद् पीडितहरू कहाँ कस्तो अफेरो अवस्थामा छन् पत्ता लगाउने र प्राथमिक उपचार तथा आवश्यकताअनुसार आधारभूत चिकित्सा सहयोगबाट जीवन रक्षा गर्ने कार्य गरिन्छ । खोजी गरेर पत्ता लगाइएका विपद् पीडितहरूलाई प्राण रक्षाको लागि घटनास्थलबाट सुरक्षित साथ ल्याइने कार्यलाई उद्धार भनिन्छ । यस कार्यमा पीडितलाई प्राथमिक उपचार तथा **Advance Medical Care** को पनि आवश्यकता पर्न सक्दछ ।

(क) विपद् पूर्व तयारी

विपद् सम्बन्धमा पूर्वानुमान, रोकथाम र असर न्यूनीकरणका साथै विपद् परिरहंदा र परिसकेपछि यसबाट उत्पन्न परिस्थितिको सामना गर्नका लागि पहिले नै तयार भएर वस्नु भन्ने बुझिन्छ । संक्षेपमा, विपद् परिरहेको समयमा र परिसकेपछि तत्काल प्रभावित मानिसहरूको जीवन रक्षाका लागि आवश्यक पर्ने उद्धार तथा राहत कार्यको लागि पहिले नै पूर्ण तयार भएर वस्नु हो ।

(ख) पुनस्थापना र पुनर्निर्माण :

विपद्बाट अस्त व्यस्त जनजीवनलाई पहिलेको स्थितिभन्दा एक कदम अगाडि बढाई भविष्यमा पर्न सक्ने सम्भावित विपद्बाट बच्न सुरक्षित रहन र चेतना बढाउन गरिने कार्यक्रमलाई पुनस्थापन तथा पुनर्निर्माण भनिन्छ ।

पुनस्थापना : खतरा ठाँउबाट सुरक्षित ठाँउमा सार्ने वा वसोवास गराउने ।

पुनर्निर्माण: पहिलाकै ठाँउ वा अन्य सुरक्षित ठाँउमा निर्माण कार्य गरी वसाल्ने कार्य

(ग) रोकथाम र न्यूनीकरण

रोकथाम : शब्द कोषले रोकथामलाई “कुनै काम कारोवारलाई रोक्न वा अड्याउने काम वा प्रत्यत्न”भनी परिभाषित गरेको छ । त्यसैले विपद् रोकथामको अर्थ हुन्छ विपद्लाई रोक्न वा अड्याउन गरिने सबै खालका प्रयासहरू । यथार्थमा, प्रकोपको रोकथाम गर्न सकिदैन बरु ज्ञान विज्ञानका अनेकौं प्रयासहरूबाट विपद्को असरलाई न्यूनीकरण गर्न सकिन्छ ।

न्यूनीकरण : कुनै राष्ट्र वा समुदायमा प्राकृतिक वा मानव जन्य विपद्को असर कम गर्न अपनाइने सबै प्रकारका उपायहरूलाई नै न्यूनीकरण भनिन्छ । त्यसैले, मानवजन्य विपद्लाई रोकथाम गरौं : प्राकृतिक विपद्लाई न्यूनीकरण गरौं ।

३.५ नेपालविपद् प्रतिको सङ्कटान्मुखता

नेपालमा प्राकृतिक तथा मानव निर्मित प्रकोपहरू तीव्र रूपमा बढ्दै गइरहेको छ । नेपाली जनताहरू धेरै किसिमका प्रकोपहरूको उच्च जोखिममा रहेका छन् भने, त्यसलाई जीवन यापन मान्छन् । सन् १९८८ को भूकम्प, सन् २०१५ को गोरखा भूकम्प, सन् १९९३ को बाढी पहिरो, सन् २००८ को कोशी बाढी, सन् २०१३ मा सुदूर पश्चिम क्षेत्रमा आएको बाढी र पहिरो, सन् २०१४ मा मध्य पश्चिम क्षेत्रमा आएको बाढी र पहिरो, सन् २०१७ मा पूर्वी र मध्यम क्षेत्रमा आएको बाढी र पहिरोले सरकारी निकायहरू, योजनाकारहरू, दातृ निकायहरू, गैरसरकारी संस्थाहरू र आईएनजीओहरूको तर्फबाट एक समन्वयात्मक विपद् पूर्वतयारी र प्रतिकार्य संयन्त्रमा ध्यान गएको देखिन्छ ।

नेपालको विपद् प्रतिको सङ्कटान्मुखता तिब्र जनसंख्याको वृद्धि तथा अनियोजित तथा जथाभावी बढ्दो बसोवासले गर्दा बढिरहेको देखिन्छ । नेपालमा बारम्बार विपद् भइ रहनाको कारणलाई केलाउदा भौगोलिक, भौगर्भिक, मौसमजन्य तथा नेपालीहरूको विपद्प्रतिको दृष्टिकोण वा त्यस सम्बन्धी जनचासोको अभाव नै प्रमुख रूपमा अगाडी आउँछ ।

नेपालमा साधारणतया घट्ने प्राकृतिक विपद्मा पहिरो, बाढी, भूकम्प, हिमपहिरो, असिना, चट्याङ, शीतलहर, उष्ण लहर तथा रोगव्याधी पर्दछन् । प्राकृतिक विपद्ले गर्दा कूल गार्हस्थ उत्पादनको उल्लेख्य मात्रामा हरेक वर्ष क्षती हुने गर्दछ । सार्क राष्ट्रहरू मध्ये नेपाल विपद् तथा त्यसबाट हुने मृत्युको हिसाबले अति नै सङ्कटान्मुख देशको रूपमा रहेको छ । गरिवी, सिमान्तकृत तथा मर्कामा परेका मानिसहरूका समूह देशमा घट्ने कुनै पनि विपद्मा अत्यन्त बढी रूपमा प्रभावित भएका हुन्छन् । अप्रयाप्त सार्वजनिक सचेतना, तयारीमा अपार्यप्तता, कमजोर शासन व्यवस्था, अन्तर सरकारी निकाय बीचको समन्वयको कमी, अपर्याप्त वित्तीय श्रोत तथा प्राकृतिक विपद्लाई कम गर्न प्राविधिक ज्ञान र दक्षताको कमी नै नेपालमा हरेक वर्ष हुने जन र धनको बढी क्षतिका मुख्य कारण हुन ।

नेपालमा ९० प्रतिशतभन्दा बढी मानिसले दुई भन्दा बढी विपद्लाई कुनै पनि बेला सामना गर्नु पर्ने एक अध्ययनले देखाएको छ । औसतमा नेपालमा प्रतिदिन १.०६ प्राकृतिक विपद्का घटनाहरूको खबर आउने गरेको पनि पाइएको छ ।

नेपाल संसारकै अल्प विकसित देशहरूमध्ये पर्दछ । बढी विपद्का घटना हुनु पनि गरिविको एक पहिचान हो । विपद्ले उत्पादनमूलक धनजनको क्षतिद्वारा गरिविको सिर्जना गर्दछ, गरिविले उच्च जोखिमपूर्ण सिमान्त क्षेत्रको अतिक्रमणबाट प्राकृतिक विपद्लाई फन बढावा दिन्छ । त्यस कारण उच्च सङ्कटासन्नता भएका देशमा गरिवी विपद्को कारण तथा परिणाम दुबै हो । जन, धन, पूर्वाधार, उद्योग तथा कृषि र उत्पादन, आय आर्जनका कृयाकलाप, रोजगारीमा हुने क्षतिको साथै विस्थापित र उद्धार तथा राहतमा पर्ने खर्चमा हुने वार्षिक प्रत्यक्ष क्षतिलाई विचार गर्दा विपद्ले संसारका साना राष्ट्रहरूका दुर्बल अर्थतन्त्रमा ठूलो भार पार्दछ । हरेक ठूलो विपद्ले देशलाई विकासको प्रयासको हिसाबले कैयौं वर्ष पछाडि धकेलेको हुन्छ । जब राहत तथा उद्धारमा समय, उर्जा, विज्ञता तथा वित्त जस्ता श्रोतहरू लगाइन्छ भने देश समग्र विकासको प्रक्रियामा पछाडी धकेलिन्छ । फलस्वरूप विपद् व्यवस्थापनलाई मूलधारमा ल्याउनु र विकास योजनामा जोखिम न्यूनीकरणका अङ्गहरूलाई समायोजन गर्न देशको सहश्राब्दि विकास लक्ष्यको नीतिगत संरचनामा जोड दिइएको छ ।

३.६ सुनसरी जिल्लाविपद् प्रतिको सङ्गतोन्मुखता :

नेपालको पूर्वी भागमा अवस्थित सुनसरी जिल्ला विभिन्न किसिमका प्राकृतिक तथा मानविय प्रकोपहरुका कारण विपद् संवेदनशिल जिल्ला अर्न्तगत पर्दछ । सुनसरी जिल्लामा १५ वा सोभन्दा बढि प्रकारका प्रकोपहरुको कारणले विपद् आई वर्षेनि क्षति पूयाइरहेको छ । बाढि,आगलागी,सडक दुर्घटना, हात्ति आक्रमण, महामारी, शितलहर, कटान, खडेरी मूख्य प्रकोपको रुपमा रहेको छ । यसर्थ सुनसरी जिल्ला समग्र विपद्का घटनाहरुको दृष्टिकोणले अत्यन्त संवेदनशिल रहेको छ । यहांको कूल जनसख्याको करिब २० प्रतिशत मानिसहरु नदिको किनारामा बसोवास गर्दछन् । ति बस्तीहरु संकटासन्नताको हिसावले उच्च जोखिममा पर्दछन् । विशेष गरि यस जिल्लामा बाढी कटान डुवान आगलागी पहिरो, शितलहर महामारी सवारी दुर्घटनालागायतका प्रकोपको जोखिम उच्च छ । जसले वर्षेनी यस जिल्लामा बसोवास गर्ने मानिसहरुलाई समस्या दिई जनधनको ठुलो क्षति ब्यहोर्नु परिरहेको अवस्था छ । यसको ज्वलन्त उदाहरण गत वि.सं २०८० साल कार्तिकको बाढीले कृषिमा पूर्याएको क्षति साथै केहि वर्ष अगाडीको कोशी कटानलाई लिन सकिन्छ । विपद्कै कुरा गर्दा यस जिल्लामा जाडो याममा शितलहरबाट विपन्न वर्गका मानिसहरु बढिहुने गर्दछन् भने गर्मी मौसममा जमिन ताल्ने र केहि वर्षा हुने वित्तिकै सर्पहरु जमिनबाट बाहिर निस्की मानिसहरुलाई टोक्ने गरेका घटनाहरु समेत अत्याधिक रुपमा बढिरहेको छ । त्यस्तै सुनसरी जिल्लामा आगलागीका घटनाहरु पनि उच्च दरमा नै देखिन्छन् । उद्योग कलकारखानादेखि लिएर पसल तथा ब्यक्तिगत घरहरु समेतमा आगोलागीका घटनाहरु भईरहेको पाईन्छ । त्यस्तै यस वर्ष अन्य वर्षको तुलनामा बन डढेलो बढि भएको छ, जसका कारण प्राकृतिक श्रोतमा क्षति, वातावरणमा असर, आर्थिक क्षति भएको छ । यसको कारण विशेषत ब्यक्तिगत लापरवाही तथा कमजोर सुरक्षा मापदण्ड नै मुख्य मान्न सकिन्छ । यस वर्षको मनसुनमा अत्याधिक गर्मी र अत्याधिक पानी दुबै हुने पूर्वानुमान भएकोले सुनसरी जिल्लामा बाढि तथा डुवान र खडेरीको प्रभाव बढि हुन सक्ने अनुमान छ । मनसुन शुरु भएपछि, वर्षायामको शुरुवातसंगै अविरल वर्षाको कारण यस जिल्लामा भएका कोशि नदी, बुढि खोला, सुनसरी खोला, शर्दु खोला, शेरा खोला, सेउती खोला, टेङ्गा खोला पटनाली खोलामा पानीको बहाव उच्च भई वर्षेनि बाढी र डुवानको विपद्हरु भईरहेको छ । जिल्लाका यी सबै नदी तथा खोलाहरु उत्तरबाट दक्षिण तर्फ बग्दछन् र विशेषत यसले जिल्लाको मध्य तथा दक्षिणी भू भागहरुलाई अत्याधिक क्षति पुर्याई रहेको छ । हालकेहिबर्षयताजलवायु परिवर्तनका कारण औसत भन्दा बढि मात्रामावर्षा हुनु बेमौसमी पानी पर्नु विकासको नाममाजथाभावी सडक संजालको निर्माण गरिनु र शहरीकरण ब्यवस्थितनहुदाखोलातथानदीको पानीको बहावको निकास सांधुरो हुनुले बाढी पहिरो घटनाको जस्ता कारण मानविय, आर्थिक तथा वातावरणिय क्षति पनि बढदै गएको अवस्था छ ।

३.७ नेपालमा विपद् जोखिम व्यवस्थापन र वर्तमान नीतिगत व्यवस्था :

नेपालमा विपद्का घटनाहरु भएपछि मांग र आवश्यकताअनुसार उद्धार तथा राहत उपलब्ध गराउने परम्परागत अवधारणामा परिवर्तन आएको छ । दैवीप्रकोप उद्धार ऐन,२०३९ लागू भए पछि विपद् व्यवस्थापनमा उद्धार तथा राहत कार्यका अतिरिक्त पूर्वतयारी तथा न्यूनिकरण कार्यलाई पनि जोड दिन थालिएको देखिन्छ । सन् १९९१ मा प्राकृतिक विपद् न्यूनिकरण अन्तर्राष्ट्रिय दशकको घोषणा भएपछि विपद् व्यवस्थापनमा पूर्वतयारी कार्यलाई विशेष जोड दिन थालिएको देखिन्छ ।

नेपालमा विपद् व्यवस्थापनको लागि तर्जुमा गरिएको राष्ट्रिय कार्य योजना सन् १९९६ मा लागू भएपछि विभिन्न प्रकृतिका प्राकृतिक विपद्हरुलाई सम्बोधन गर्न आवश्यक थप उपायहरु अवलम्बन गर्न खोजिएको भए पनि पर्याप्त स्रोत र साधनको अभाव एवं सम्बन्धित निकाय एवं सरोकारवालाहरु बीच समन्वयको कमीले कार्ययोजनाले निर्दिष्ट गरेका क्षेत्रहरुमा पर्याप्त प्रतिफल प्राप्त हुन सकेनन् । यसरी अपेक्षाकृत सफलता प्राप्त गर्न नसक्नुको प्रमुख कारण प्राविधिक क्षमता सहितको उपयुक्त संगठनात्मक संरचनाको अभाव पनि एक हो ।

३.७.१ विपद्, सहश्राब्दि विकास लक्ष्य तथा ह्योगो कार्य योजना सन २००५-२०१५

पूरे विश्व तथा नेपालको सन्दर्भमा विपद् व्यवस्थापनसंग सम्बन्धी दुई कार्य योजना कोशे दुङ्गा सावित भएका छन् । यी सहश्राब्दि विकास लक्ष्य तथा ह्योगो कार्य योजना हुन् ।

३.७.२ सहश्राब्दि विकास लक्ष्य

विगतका संयुक्त राष्ट्रसंघीय घोषणाहरू (महिला विरुद्ध हुने सबै प्रकारका भेदभाव विरुद्धको महासन्धी-CEADAW, बाल अधिकार महासन्धी (CRC), जनसंख्या र विकाससम्बन्धी अन्तराष्ट्रिय सम्मेलन ICPD, विश्व जनसंख्या तथा वातावरण सम्मेलनमा व्यक्त गरिएका प्रतिबद्धताहरूलाई एउटै साभा लक्ष्यका रूपमा घोषणा गरी त्यसलाई संयुक्त प्रयासबाट प्राप्त गर्न शान्ती,स्थिरता र विकासलाई प्रमुख उद्देश्य बनाई सन २००० को सेप्टेम्बर महिनामा भएको संयुक्त राष्ट्र संघीय सम्मेलनले सहश्राब्दि विकासको लक्ष्यहरूको घोषणा गरेको थियो ।

सहश्राब्दी घोषणाबाट निकालिएको सहश्राब्दि विकास लक्ष्य २१औं शताब्दिको लागि अत्यन्त महत्वपूर्ण अन्तराष्ट्रिय विकास कार्यतालिका हो जसमा सबै सदस्य राष्ट्रहरू प्रतिबद्ध छन् । सन् २०१५ सम्ममा हासिल गरिनु पर्ने प्रमुख विकासका प्राथमिकतालाई सहश्राब्दि विकास लक्ष्यले उजागर गरेका छन् । हरेक लक्ष्यको लागि सङ्ख्यात्मक लक्ष्यको तय गरिएको छ र ४८ वटा परिसूचकले यिनीहरूको अनुगमन गरिने भएको छ । यिनीहरू हुन्

- चरम गरिबी तथा भोकको उन्मुलन गर्ने
- विश्वव्यापी रूपमा प्राथमिक शिक्षा उपलब्ध गराउने
- लैङ्गिक समानताको प्रवर्धन तथा महिला सशक्तिकरण गर्ने
- शिशु मृत्यु दरलाई घटाउने
- मातृ स्वास्थ्यलाई सुधार गर्ने
- एचआइभि एड्स,मलेरिया तथा अन्य रोगलाई परास्त गर्ने
- वातावरणीय दिगोपनको सुनिश्चय गर्ने
- विकासको लागि विश्वव्यापी सहकार्यको विकास गर्ने

नयाँ सहश्राब्दिमा विकासले सामना गर्ने सबै भन्दा ठूलो चुनौती विपद् सङ्घटाभिमुखता घटाउनु हुन सक्तछ । पूरा संसार भरि नै विपद्को प्रभावको बारेमा धेरै मानिसहरू सचेत भएका छन् । तर केहीले मात्र यस समस्याबारे केही गर्न सकिन्छ भन्ने कुराको महसुस गरेका छन् । त्यसकारण प्राकृतिक विपद् मानव विकासको प्रक्रिया सित अन्तरङ्ग रूपमा जोडिएको छ । प्राकृतिक सङ्घटबाट सिर्जिएका विपद्हरूले विकासलाई जोखिममा पार्दछन् ।

प्राकृतिक विपद्का विभिन्न खालका प्रभावले गर्दा सहश्राब्दि लक्ष्यलाई प्राप्त गर्न अति नै चुनौतीपूर्ण भएको छ । पूर्वाधारको विनाश, जीवनयापन आधारको क्षय, वास्तुकलात्मक सम्पदा तथा प्राकृतिक प्रणालीमा भएको नाश,चोट पटक, विमारी तथा निधनले वित्तीय सङ्घट तथा राजनैतिक र सामाजिक द्वन्द, एच.आइ.भि.र एड्स, वातावरणीय विनाशजस्ता अन्य तनाव तथा विस्मयलाई भुन नाजुक बनाउँदछन् । यस्ता विपद्बाट हुने क्षतिले गरिबी तथा भोकमरीलाई कम गर्ने, शिक्षा, स्वास्थ्य सेवा,सुरक्षित आवास, खानेपानी तथा सरसफाइ,रोजगारी तथा आय सिर्जना गर्ने वातावरण तथा आर्थिक लगानीलाई संरक्षण गर्ने लक्ष्य लिएका सामाजिक लगानीलाई पछाडि पार्छन् ।

३.७.३ ह्योगो कार्य योजना संरचना २००५-२०१५

विश्वभरि नै विपद्को जोखिम कम गर्न सन २००५, जनवरी महिनामा संयुक्त राष्ट्र सङ्घीय विश्व सम्मेलनको आयोजना जापानको कोबेमा भएको थियो । यस सम्मेलनमा संसारका १६८ देशले भाग लिएका थिए । यस सम्मेलनमा एउटा रणनीति बनाउनेतर्फ सहमति भएको थियो जसलाई ह्योगो कार्य योजना २००५- २०१५ को नाम दिइएको छ । विपद् जोखिम न्यूनीकरणमा हालसम्म भएका भूमण्डलीय प्रयासमा विद्यमान कमी, कमजोरी मूल्याङ्कन गरी यस संरचनाको सुत्रपात गरिएको थियो ।

ह्योगो कार्य योजना २००५-२०१५ ले मुख्य तीनवटा लक्ष्य राखेको छ । ती हुन् :

- दिगो विकास नीति तथा योजनामा विपद् जोखिम न्यूनीकरण अवधारणाको समावेशीकरण
- सङ्कटपछि उत्थानशिलता (Resilience)का लागि संस्थाहरू, संयन्त्र तथा क्षमताको विकास तथा सशक्तिकरण
- आपतकालीन तयारी, प्रतिकार्य (Response) तथा पुर्न:लाभको (Recovery) कार्यान्वयनमा जोखिम न्यूनीकरणका धारणाको विधिवत समायोजन

उपर्युक्त लक्ष्यको साथै उपरोक्त कार्य गर्नको लागि पाँचवटा प्राथमिकताको पहिचान गरिएको छ र ती हुन् :

ह्योगो कार्य योजना प्राथमिकता १ : विपद् जोखिम न्यूनीकरणको कार्यान्वयनलाई सबल संस्थागत आधारयुक्त राष्ट्रिय तथा स्थानीय प्राथमिकतापूर्ण कार्यको रूपमा सुनिश्चय गर्नु ।

ह्योगो कार्य योजना प्राथमिकता २ : विपद् जोखिमको पहिचान, मूल्याङ्कन तथा अनुगमन गर्नु तथा पूर्व चेतावनीलाई उम्दा बनाउनु ।

ह्योगो कार्य योजना प्राथमिकता ३ : सबै तहमा स्थिति स्थापन तथा सुरक्षा संस्कृतिको निर्माण गर्न ज्ञान, अनुसन्धान तथा शिक्षालाई प्रयोग गर्नु ।

ह्योगो कार्य योजना प्राथमिकता ४ : अन्तरनिहित जोखिमका कारकहरूलाई कम गर्नु

ह्योगो कार्य योजना प्राथमिकता ५ : प्रभावकारी प्रतिकार्यको लागि विपद् तयारीलाई सबलिकरण गर्ने

३.७.४ विपद् जोखिमन्यूनीकरणका लागि सेन्डाई कार्य ढाँचा २०१५-२०३०

यो कार्य ढाँचाले प्राकृतिक वा मानव सिर्जित प्रकोपहरूका साथै वातावरणीय, प्रविधिजन्य र जैविक प्रकोप तथा जोखिमबाट सिर्जित साना तथा ठूलास्तरका, तारन्तार तथा आकल-भुकल, अचानक तथा बिस्तारै हुने, सबै प्रकारका विपद् जोखिमलाई सम्बोधन गर्नेछ। यसले सबै तहमा गरिने सबै क्षेत्रका विकासका अन्तर्निहित एवं परस्पर अन्तर्सम्बन्धित विपद् जोखिमको बहुप्रकोप व्यवस्थापनमा मार्गदर्शन गर्ने उद्देश्य राख्छ।

लक्ष्य :

एकीकृत तथा समावेशी रूपमा आर्थिक, भौतिक, सामाजिक, सांस्कृतिक, शैक्षिक, स्वास्थ्य सम्बन्धित, वातावरणीय, प्राविधिक, राजनीतिक, संस्थागत तथा कानुनी माध्यमबाट विपद् आउने कारकहरू, प्रकोप, सम्मुखता तथा संकटाभिमुखतालाई न्यूनीकरण र रोकथाम गर्ने । प्रतिकार्य तथा पुनर्लाभका लागि पूर्वतयारी र समुत्थानशील क्षमतालाई सबल बनाउँदै, वर्तमान र भावी दिनमा आउन सक्ने विपद् जोखिमलाई न्यूनीकरण गर्ने तथा रोक्ने । यसका ७ वटा उद्देश्यहरू रहेका छन् ।

(०१) सन् २००५ देखी २०१५ को तुलनामा सन् २०२० देखी २०३० को प्रति १००,००० मा औसत विश्व विपद् मृत्युदर घटाउने लक्ष्य लिई सन् २०३० सम्ममा विश्वमा विपद् मृत्युदर अधिकतम रूपमा घटाउने

(०२) सन् २००५ देखी २०१५ को तुलनामा सन् २०२० देखी २०३० को प्रति १००,००० मा औसत विपद् प्रभावित जनसंख्यामा कमी ल्याउने लक्ष्य लिई सन् २०३० सम्ममा विश्वमा विपद्बाट प्रभावित जनसंख्या अत्यधिक घटाउने ।

(०३) सन् २०३० सम्ममा विपद्बाट विश्वको कूल ग्राहस्थ उत्पादनको अंशमा हुने प्रत्यक्ष आर्थिक नोक्सानी कम गर्ने ।

(०४) सन् २०३० सम्ममा समुत्थानशील क्षमताको समेत अभिवृद्धि गर्दै संवेदनशील संरचनाहरूमा हुने विपद्को क्षति तथा आधारभूत सेवाहरू खास गरी स्वास्थ्य र शैक्षिक सेवाहरूमा विपद्बाट हुने नोक्सानी अत्यधिक रूपमा न्यूनीकरण गर्ने ।

(०५) सन् २०२० सम्ममा राष्ट्रिय र स्थानीय विपद् जोखिम न्यूनीकरण रणनीति भएका देशहरूको संख्या अत्यधिक बढाउने ।

(०६) सन् २०३० सम्ममा विकासोन्मुख राष्ट्रहरूले यो कार्य ढाँचालाई लागू गर्नका लागि उनीहरूका राष्ट्रिय क्रियाकलापहरूलाई परिपूर्ति गर्न पर्याप्त र दिगो सहयोगका लागि अन्तर्राष्ट्रिय समन्वय अत्यधिक बढाउने ।

(०७) सन् २०३० सम्ममा बहुप्रकोप पूर्व चेतावनी प्रणालीहरू र विपद् जोखिम सूचनाका साथै विपद् जोखिम लेखाजोखा गरिएका विवरणहरूको उपलब्धता तथा तिनीहरूमा जनताको पहुँच अत्यधिक वृद्धि गर्ने ।

कार्यान्वयनका लागि प्राथमिकताहरू (Priorities for Action) :

प्राथमिकता १ : विपद् जोखिमलाई बुझ्ने

विपद् जोखिमका सबै आयामहरू जस्तै: व्यक्ति तथा सम्पत्तिहरूको संकटाभिमुखता, क्षमता, सम्मुखता, प्रकोपको विशेषता र वातावरणको बुझाईमा आधारित हुनुपर्छ ।

प्राथमिकता २ : विपद् जोखिम व्यवस्थापनको लागि विपद् जोखिम सुशासनलाई सबल बनाउने

राष्ट्रिय र स्थानीय कानून, नियम तथा सार्वजनिक नीतिहरूमा तादम्यता सुनिश्चित गरी सार्वजनिक तथा निजी क्षेत्रले विपद् जोखिम न्यूनीकरणमा काम गर्न उनीहरूको भूमिका र जिम्मेवारी परिभाषित गर्दै तिनीहरूलाई मार्गदर्शन, हौसला र प्रोत्साहन दिई, सबै विषयगत क्षेत्रमा विपद् जोखिम न्यूनीकरण व्यवस्थापन गर्न राष्ट्रिय, क्षेत्रिय र अन्तर्राष्ट्रिय स्तरमा विपद् जोखिम सुशासन अति महत्वपूर्ण रहन्छ ।

प्राथमिकता ३ : समुत्थानशीलताका लागि विपद् जोखिम न्यूनीकरणमा लगानी गर्ने

व्यक्ति, समुदाय, राष्ट्रहरू र तिनका सम्पत्ती साथै वातावरणको आर्थिक, सामाजिक, स्वास्थ्य र संस्कृति सम्बन्धी समुत्थानशीलता अभिवृद्धि गर्न संरचनात्मक र गैर संरचनात्मक उपायहरूबाट विपद् जोखिम रोकन र न्यूनीकरण गर्न सार्वजनिक तथा निजी लगानी अति आवश्यक छन् । यी अन्वेषण, संवृद्धि र रोजगारी सिर्जनाका संवाहक हुन सक्छन् । यस्ता उपायहरू जीवन रक्षागर्न, नोक्सानी रोकन र कम गर्न, साथै प्रभावकारी पुनर्लाभ र पुनर्स्थापना गर्न कृपायती र सहयोगी हुन्छन् ।

प्राथमिकता ४ : प्रभावकारी प्रतिकार्य र पुनर्लाभ, पुनर्स्थापना र अझ उत्तम पुनर्निर्माणका लागि विपद् पूर्व तयारीमा जोड दिने

अनुभवले इङ्गित गरे अनुसार प्रभावकारी प्रतिकार्य र प्रभावकारी पुनर्लाभका लागि आवश्यक क्षमताहरू सुनिश्चित गर्न विपद् पूर्व तयारी सबल बनाउनु आवश्यक छ । विपद् भन्दा पहिले नै तयारी गरिनु पर्नेपुनर्लाभ, पुनर्स्थापना र पुनर्निर्माणका चरणहरूमा विपद् जोखिम न्यूनीकरणका उपायहरू एकिकृत गरी उत्तम पुनर्निर्माणका लागि यो एउटा अवसर हो भन्ने प्रदर्शन भएको छ । प्रतिकार्य र पुनर्निर्माणका चरणहरूमा महिला तथा अपाङ्गता भएका व्यक्तिहरूले सार्वजनिक नेतृत्व लिई लैगिक समता र सबैको पहुँच हुने विश्वव्यापि तौर तरिकाहरू प्रवर्द्धन गरिनु पर्दछ ।

३.८ नेपालमा विपद्सम्बन्धि विद्यमान कानुनी व्यवस्था :

(क) नेपालको संविधान, २०७२

संघीय लोकतान्त्रिक गणतन्त्रात्मक शासन व्यवस्थाको माध्यमद्वारा दिगो शान्ति,सुशासन, विकास र समृद्धिको आकांक्षा पूरा गर्न जारी भएको संविधान २०७२ ले नेपाल संघीय लोकतान्त्रिक गणतन्त्रात्मक राज्यका रूपमा परिभाषित गर्नुका साथै राज्य सञ्चालनका लागि तीन तहको सरकारको व्यवस्था गरी प्रत्येक तहको कर्तव्य र अधिकारको व्यवस्था गरिएको छ । संविधानको अनुसूचि ७ मा प्राकृतिक तथा गैर प्राकृतिक विपदपूर्व तयारी, उद्धार तथा राहत र पुनर्लाभको अधिकार संघ र प्रदेशको साभ्ना अधिकार सूचिको विषय बनाएको छ । साथै अनुसूचि ८ मा विपद व्यवस्थापनको कार्यलाई स्थानीय तहको अधिकारक्षेत्र भित्रको विषयका रूपमा समावेश गरेको छ भने धारा ५१ राज्यको नीतिहरूको खण्ड (छ) प्राकृतिक स्रोत साधनको संरक्षण सम्बर्द्धन र उपयोग सम्बन्धी नीति अन्तर्गत प्राकृतिक प्रकोपबाट हुने जोखिम न्यूनीकरण गर्न पूर्व सूचना, तयारी, उद्धार, राहत एवं पुनर्स्थापना गर्ने भनी विपद पूर्वतयारी र प्रतिकार्यको कार्यलाई उच्च प्राथमिकतामा राखेको पाइन्छ ।

(ख) स्थानीय सरकार सञ्चालन ऐन, २०७४

विगतमा स्थानीय स्वायत्त शासन ऐन,२०५५ ले योजना छनौट गर्दा प्राकृतिक प्रकोप न्यूनीकरण हुनेखालका योजना छनौटमा प्राथमिकता दिनुपर्ने व्यवस्था गरेको छ । साविकमा स्थानीय योजना तर्जुमा गर्दा सहभागितामूलक योजना पद्धति अवलम्बन गरी विपदलाई समेत मूलप्रवाहीकरण गर्दै विपद अनुकुलनका योजना छनौट र सञ्चालन गर्ने नीति स्थानीय स्रोत परिचालन तथा व्यवस्थापन कार्यविधि, २०६९ मा राखी सोही बमोजिम योजना अभ्यास गर्ने

गरिएको पाइन्थ्यो । हाल नेपाल संघीय राष्ट्रको रूपमा रूपान्तरण भैसकेको अवस्थामा स्थानीय स्वायत्त शासन ऐन, २०५५ ऐनको खारेजी गर्दै स्थानीय सरकार सञ्चालन ऐन, २०७४ जारी भएको छ । नेपालको संविधानबमोजिम स्थानीय तहको अधिकार सम्बन्धी व्यवस्था कार्यान्वयन गर्न तथा सङ्घ, प्रदेश र स्थानीय तह बीचको सहकारीता, सहअस्तित्व र समन्वयलाई प्रवर्द्धन गर्दै जन सहभागिता, उत्तरदायित्व, पारदर्शिता सुनिश्चित गरी सुलभ र गुणस्तरीय सेवाप्रवाह गर्न, लोकतन्त्रका लाभहरुको समानुपातिक समावेशी र न्यायोचित वितरण गरी कानूनी राज्य र दिगो विकासको अवधारणा अनुरूप समाजवाद उन्मुख सङ्घीय लोकतान्त्रिक गणतन्त्रात्मक शासन प्रणालीलाई स्थानीयतहदेखि नै सुदृढीकरण गर्न, र स्थानीय नेतृत्वको विकास गर्दै स्थानीय शासन पद्धतीलाई सुदृढ गरी स्थानीय तहमा विधायिकी, कार्यकारिणी र न्यायिक अभ्यासलाई संस्थागत गर्न स्थानीय सरकारको सञ्चालन गर्ने सम्बन्धमा आवश्यक गर्न उक्त ऐन जारी भएको हो ।

(ग) विपद् पिडित उद्धार र राहत सम्बन्धी मापदण्ड-२०६४ (सातौँ संशोधन, २०७७) :

नेपाल सरकार मन्त्रीपरिषदले मिति २०७७ श्रावण ५ गते प्रकोप पिडित उद्धार र राहत सम्बन्धि मापदण्ड, २०६४ लाई समसामयिक संशोधन गरी विपद् पिडित उद्धार र राहत सम्बन्धि सातौँ संशोधन मापदण्ड २०७७ स्विकृत गरेको छ । सो मापदण्डअनुसार प्रमुख जिल्ला अधिकारीले पिडितहरुको खोज तथा उद्धार गर्ने कार्यका लागि न्यूनतम २५ जनाको दक्ष जनशक्ति जुनसुकै बेला पनि परिचालन हुन सक्ने अवस्थामा राख्नु पर्ने साथै आपतकालिन खाद्यान्न एवं लत्ताकपडाको भण्डारण व्यवस्था गर्नु पर्ने व्यवस्था गरेको छ । विपद्बाट प्रभावित एवं पिडितहरुका लागि निश्चित रकम राहत तथा उद्धार स्वरूप उपलब्ध गराउने प्रयोजनका लागि ल्याइएको यस मापदण्डले उद्धार तयारी व्यवस्थापन लगायत आपतकालीन उद्धार र राहत वितरण सम्बन्धी व्यवस्था गरेको छ । जसमा विपद्को घटनामा परि कुनै परिवारमा १ जनाको मृत्यु भएमा व्यक्तिको परिवारलाई रु दुई लाख रकम र सोही परिवारमा अन्य व्यक्तिको पनि निधन भएमा प्रतिव्यक्ति थप रु १ लाखका दरले राहत उपलब्ध गराउने प्रावधान रहेको छ । विपद्बाट घर बहाल आवास नष्ट भएमा वा खाद्यान्न बाली तथा जग्गाजमीन वा पसल व्यवसाय समेत नोक्सानी भएमा तत्काल गुजाराको लागि प्रति परिवार ५ जना सम्म सदस्य भए रु १५ हजार र ५ जनाभन्दा बढि सदस्य भएमा रु २० हजार उपलब्ध गराउने । साथै घटनामा परी खाद्यान्न तथा हाल बसोवास गरी रहेको घर पूर्ण रूपमा नष्ट भएमा वा पूर्ण नष्ट नभएता पनि सम्भावित खतराबाट जोगिन सुरक्षित स्थानमा नयाँ घर निर्माण गर्नु पर्ने भएमा जिल्ला विपद् व्यवस्थापन समितिबाट निर्णय गरि प्रति परिवार रु १ लाखसम्म उपलब्ध गराउने, अर्को स्थानमा बसोवास गर्ने घर नभएको अवस्थामा मात्र यस्तो राहत प्रदान गरिने तर मनसुनको अवधिमा बाढि पहिरो, डुवान, कटानलगायतका कारणबाट घरबार बिहिनभएका परिवारलाई २०७२ सालको भूकम्प पीडितलाई प्रदान गरिएको विधि र प्रकृयाबाट शहरी विकास मन्त्रालयले आवास निर्माण गर्ने व्यवस्था मिलाउने प्रावधान रहेको छ ।

(घ) विपद् जोखिम न्यूनीकरण तथा व्यवस्थापन ऐन, २०७४

विपद् व्यवस्थापनका सबै क्रियाकलापको समन्वयात्मक र प्रभावकारी रूपमा व्यवस्थापन गरी प्राकृतिक र गैह्र प्राकृतिक विपद्बाट सर्वसाधारणको जीउज्यान र सार्वजनिक, नीजि तथा व्यक्तिगत सम्पति, प्राकृतिक एवम् सांस्कृतिक सम्पदा र भौतिक संरचनाको संरक्षण गर्न विपद् जोखिम न्यूनीकरण तथा व्यवस्थापनसँग सम्बन्धित प्रचलित कानूनलाई संशोधन र एकीकरण गर्न पर्ने भएकोले नेपालको संविधानको धारा २९६ को उपदफा (१) बमोजिमको व्यवस्थापिका संसदले यो ऐन बनाएको छ ।

(ङ) विपद् जोखिम न्यूनीकरण सम्बन्धी राष्ट्रिय नीति, २०७५ :

विपद् जोखिमबाट सुरक्षित, जलवायु अनुकूलित तथा उत्थानशील राष्ट्रको निर्माण गर्दै दिगो विकासमा योगदान पुऱ्याउने दीर्घकालीन सोच राखी यो नीति अवलम्बन गरिएको छ । विपद् जोखिम न्यूनीकरण तथा व्यवस्थापनका क्रियाकलापहरुलाई सन्तुलित रूपमा कार्यान्वयन गरी विपद्बाट हुने जनधन, स्वास्थ्य तथा जीविकोपार्जनका श्रोत साधनहरुका साथै व्यक्ति, समुदाय र राष्ट्रको आर्थिक सामाजिक तथा भौतिक पुर्वाधार र सांस्कृतिक एवं पर्यावरणीय सम्पदाको जोखिम तथा क्षतिमा उल्लेख्यरूपमा कमी गर्नु तथा तिनिहरुको उत्थानशीलता वृद्धि गर्ने उद्देश्य रहको यस नीतिले विपद्बाट हुने मृत्युदर तथा प्रभावित व्यक्तिहरुको संख्या उल्लेख्य रूपले कम

गर्नु, जीविकोपार्जनका स्रोतहरूका साथै कृषि, उद्योग, सडक, सञ्चार, खानेपानी तथा सरसफाइका संरचना, स्वास्थ्य र शैक्षिक सुविधाहरू जस्ता महत्वपूर्ण पूर्वाधार तथा आधारभूत सेवाहरूमा विपदले पुऱ्याउने क्षति एवं अवरोधलाई कम गर्दै तिनीहरूको उत्थानशीलतामा वृद्धि गर्नु र विपदबाट हुने प्रत्यक्ष आर्थिक क्षति कम गर्ने लक्ष्य लिएको छ।

(च) मनसुन आपतकालीन कार्ययोजना, २०७५

वर्षायाममा चट्याङ, पहिरो, हावाहुरीजस्ता प्रकोपका कारणले प्रत्येक वर्ष ठुलो जनधनको क्षति हुने गरेको छ। मनसुनका समयमा देखिने यस्ता प्रकोपका कारणले हुन सक्ने जनधनको क्षतिलाई न्यूनीकरण गर्न विपद व्यवस्थापनमा कार्य गर्ने सबै सरकारी तथा गैरसरकारी निकायहरूले मनसुनपूर्व विपद पूर्वतयारी तथा प्रतिकार्य योजना बनाइ तयारी अवस्थामा रहन प्राप्त भएको निर्देशनबमोजिम विपद व्यवस्थापनका क्षेत्रमा कार्यरत सरकारी एवं सार्वजनिक निकायहरू लगायत विभिन्न गैरसरकारी निकायहरू समेतको जिम्मेवारी तोकि मनसुन आपतकालीन कार्ययोजना तर्जुमा गरिएको छ।

३.९ निकायगत भूमिका तथा जिम्मेवारी

३.९.१ विपद् जोखिम न्यूनीकरण तथा व्यवस्थापन ऐन २०७४ बाट निर्देशित

समितिको नाम	अध्यक्षता
विपद् जोखिम न्यूनीकरण तथा व्यवस्थापन राष्ट्रिय परिषद्	प्रधानमन्त्री
विपद् जोखिम न्यूनीकरण तथा व्यवस्थापन कार्यकारी समिति	गृहमन्त्री
राष्ट्रिय विपद् जोखिम न्यूनीकरण तथा व्यवस्थापन प्राधिकरण	कार्यकारी प्रमुख
प्रदेश विपद् जोखिम न्यूनीकरण तथा व्यवस्थापन परिषद्	मुख्यमन्त्री
प्रदेश विपद् जोखिम न्यूनीकरण तथा व्यवस्थापन कार्यसमिति	आन्तरिक मामिला तथा कानून मन्त्री
जिल्ला विपद् जोखिम न्यूनीकरण तथा व्यवस्थापन समिति DDMC	प्रमुख जिल्ला अधिकारी
स्थानिय विपद् जोखिम न्यूनीकरण तथा व्यवस्थापन समिति LDMC	नगर/गा.पा प्रमुख/ अध्यक्ष
वडास्तरीय विपद् जोखिम न्यूनीकरण तथा व्यवस्थापन समिति WDMC	वडा अध्यक्ष

३.९.२ जिल्ला विपद् व्यवस्थापन समिति, सुनसरीको संरचना

क्र.स	विवरण	पद
०१	प्रमुख जिल्ला अधिकारी	अध्यक्ष
०२	जिल्ला समन्वय समिति, सुनसरीको प्रतिनिधि	सदस्य
०३	जिल्लाभित्रका स्थानिय तहका प्रमुख तथा अध्यक्ष	सदस्य
०४	स्वास्थ्य सम्बन्धी विषय हेर्ने जिल्लास्थित कार्यालयको प्रमुख	सदस्य
०५	जिल्लास्थित सुरक्षा निकायका प्रमुखहरू	सदस्य
०६	जिल्ला स्थित पूर्वाधार तथा सामाजिक विकासँग सम्बन्धित कार्यालयका प्रमुखहरू	सदस्य
०७	राष्ट्रिय मान्यता प्राप्त दलका जिल्लास्थित प्रमुख वा प्रतिनिधिहरू	सदस्य
०८	नेपाल रेडक्रस सोसाइटीको जिल्लास्थित प्रमुख	सदस्य
०९	गैरसरकारी संस्था महासंघको जिल्लास्थित प्रमुख	सदस्य
१०	नेपाल पत्रकार महासंघको जिल्लास्थित प्रमुख	सदस्य
११	उद्योग वाणिज्य महासंघको जिल्लास्थित प्रमुख	सदस्य
१२	प्रमुख जिल्ला अधिकारीले तोकेको अधिकृत	सदस्य सचिव

३.९.३ जिल्ला विपद् व्यवस्थापन समितिको भूमिका तथा जिम्मेवारी

०१. विपद् पूर्वतयारी तथा प्रतिकार्य कार्यमा स्थानीय समितिहरूलाई समन्वय गर्ने वा समन्वय गर्न लगाउने ।
०२. एकिकृत रूपमा वर्षको एकपटक विपद् पूर्वतयारी तथा प्रतिकार्य योजनाको आधारमा कृत्रिम घटना अभ्यास गर्ने ।
०३. जिल्ला विपद् पूर्वतयारी तथा प्रतिकार्य योजना तर्जुमा गर्ने र यसलाई प्रदेश विपद् व्यवस्थापन समितिमा र गृह मन्त्रालयमार्फत केन्द्रीय विपद् व्यवस्थापन समितिमा पेश गर्ने ।
०४. स्थानीय समितिबाट संचालित राहत, उद्धारको कार्यको अनुगमन गर्ने र संचालित कार्यमा आवश्यक सहयोग गर्ने ।
०५. समय-समयमा प्रकोप राहत उद्धार कार्यमा भैरहेको प्रगतिको वारेमा प्रदेश तथा केन्द्रीय विपद् व्यवस्थापन समितिलाई जानकारी दिने
०६. केन्द्रीय तथा प्रादेशीक विपद् व्यवस्थापन समितिबाट प्राप्त निर्देशनका आधारमा कार्य संचालन गर्ने ।
०७. वाह्य सहयोगका लागि सरकारी र गैरसरकारी निकायका बीच समन्वय बैठकको आयोजना गर्ने ।
०८. सरकारी निकाय, राष्ट्रसंघीय निकाय, राष्ट्रिय/अन्तर्राष्ट्रिय गैरसरकारी संस्था, रेडक्रस अभियानका सदस्य लगायतका निकायहरूका बीच प्रति कार्यको समीक्षा गर्न बैठक संचालन गर्ने ।

माथि उल्लेखित कार्य शर्तका साथसाथै विद्यमान ऐनमा उल्लेखित जिल्ला विपद् व्यवस्थापन समितिको सम्पूर्ण काम कर्तव्यहरू गरी जिल्लामा विपद् पूर्वतयारी तथा प्रतिकार्यको समग्र समन्वय गर्ने ।

३.९.४ जिल्ला समन्वय समितिको भूमिका तथा जिम्मेवारी

१. समन्वयात्मक कार्यमा सहयोग गर्ने ।
२. आवास तथा पुनःस्थापना कार्यमा सहयोग गर्ने ।
३. आर्थिक, भौतिक, मानविय आदि श्रोतहरूको परिचालन ।

३.९.५ जिल्ला क्षेत्रगत अगुवा संस्थाको भूमिका तथा जिम्मेवारी

१. क्षेत्रगत सदस्य संस्था (राष्ट्रिय/अन्तर्राष्ट्रिय गैसस, सरकारी निकाय, राष्ट्रसंघीय निकाय, रेडक्रस अभियानका सदस्य आदि) का बीचमा उपयुक्त क्षेत्रगत समन्वय संयन्त्र स्थापना तथा व्यवस्थापन गर्ने ।
२. राष्ट्रिय/स्थानीय निकाय, सरकारी निकाय, स्थानीय नागरीक समाज तथा अन्य सरोकारवाला निकाय बीच समन्वय गर्ने ।
३. प्रत्येक क्षेत्रगत अगुवा संस्थाले सवै क्षेत्रगत सदस्य संस्थासंग समन्वय गरी आफ्नो विषय क्षेत्रमा विपद्को प्रकृतिमा आधारित प्रतिकार्य योजना तर्जुमा गर्ने ।
४. नयाँ आपत्कालीन अवस्थाका लागि पर्याप्त आकस्मिक योजना तथा पूर्व तयारीको प्रत्याभूति गराउने ।
५. क्षेत्रगत सहभागीहरू सम्बन्धित नीतिगत मार्गदर्शन तथा प्राविधिक मापदण्डका वारेमा जानकारी राख्छन् र सोही मापदण्डका आधारमा प्रतिकार्य गर्दछन् भन्ने कुराको प्रत्याभूति गराउने ।
६. विषयगत क्षेत्रका कार्य समूहको प्रभाव र कार्यान्वयन योजनाको प्रगतिको समीक्षा गर्न तथा पर्याप्त प्रतिवेदन र प्रभावकारी सूचना प्रवाहको प्रत्याभूति दिन प्रभावकारी अनुगमन संयन्त्र स्थापना गर्ने ।
७. क्षेत्रगत प्राथमिकता प्राप्त कार्य संचालन गर्न दात्री समुदायलाई मानवीय सहायताकर्मीमा लगानी गर्न अधिवाचन गर्ने । साथै क्षेत्रगत सहभागीहरूलाई सामान्य माध्यमबाट उनीहरूको स्रोत साधन परिचालन गर्न प्रोत्साहित गर्ने
८. मानवीय सहायतामा संलग्न साभेदार संस्थाका कर्मचारीको क्षमता विकासका लागि तालिम संचालन गर्न सहयोग गर्ने ।
९. पूर्व निर्धारित प्राथमिकता प्राप्त आवश्यकता पूर्तिको लागि क्षेत्रगत अगुवा संस्थाहरू अन्तिम सेवा प्रदायकका रूपमा जिम्मेवार हुन्छन् जुन कुरा पहुँच, सुरक्षा र प्राप्त कोषमा भरपर्दछ । उनीहरूको स्रोत परिचालन कार्यमा प्रमुख जिल्ला अधिकारी तथा विपद् व्यवस्थापन समितिले सहयोग गर्नेछ ।

३.९.६ जिल्ला अगुवा सहयोगी संस्थाको भूमिका तथा जिम्मेवारी :

१. सबै निकायहरूको सहकार्यमा जिल्ला विपद् पूर्वतयारी तथा प्रतिकार्य योजना तर्जुमामा सहयोग गर्ने
२. जिल्ला विपद् व्यवस्थापन समितिसंग समन्वय गरी अन्तिम कार्यशाला गर्नु अघि बैठकहरू संचालन गर्ने ।
३. प्राविधिक तथा वित्तीय व्यवस्थापन, द्वितीय स्रोतबाट विपद्सम्बन्धी तथ्याङ्क संकलन, प्रकोप जोखिम विश्लेषण आदि कार्यमा समन्वय गर्ने वा सहयोग प्रदान गर्ने ।
४. प्रभावकारी प्रतिकार्य पूर्वतयारीको लागि मुख्य सिद्धान्त वा न्यूनतम मापदण्डका वारेमा समन्वय गर्ने ।
५. विगत वर्षका अनुभवको आधारमा सफलता, चुनौति तथा खाडल पहिचान गर्ने ।
६. विपद् पूर्वतयारी तथा प्रतिकार्य योजना तर्जुमा प्रकृत्यामा सबै विषयगत क्षेत्रका अगुवा तथा सदस्य संस्थाहरू लगायत अन्य सरोकारवालाहरूको सहभागिता सुनिश्चित गर्ने ।
७. अन्तिम कार्यशालाको नतिजा तयार गर्ने र जिल्लामा कार्यरत मानवीय सहायतामा संलग्न निकायहरूमा भ्रम प्रवाह गर्ने ।
८. क्षेत्रीय, केन्द्रीय तहमा प्रतिवेदन दिने साथै न.पा/गा.पा.स्तरसम्म जानकारी गराउने आदि ।

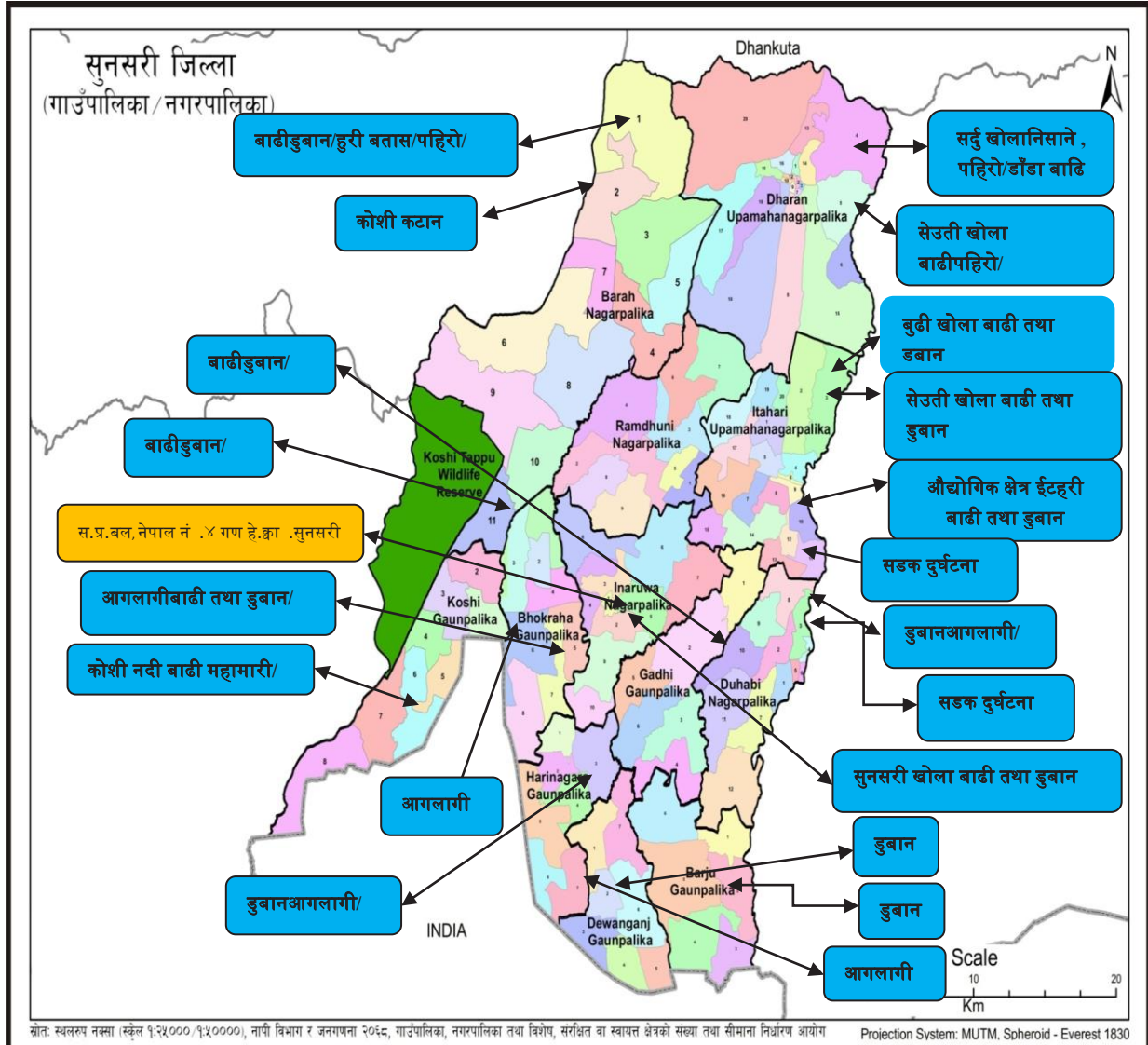
३.१० सुनसरी जिल्लाको प्रकोप जोखिम विश्लेषण

प्रकोप	बाढी	आगलागी	शीतलहर	महामारी	पहिरो	चट्याड.	जनावर क्षति	हावाहुरी	खडेरी	सडक दुर्घटना
बाढी	X	बाढी	बाढी	बाढी	बाढी	बाढी	बाढी	बाढी	बाढी	बाढी
आगलागी	X	X	आगलागी	आगलागी	आगलागी	चट्याड.	जनावर क्षति	आगलागी	आगलागी	आगलागी
शीतलहर	X	X	X	शीतलहर	शीतलहर	शीतलहर	जनावर क्षति	शीतलहर	खडेरी	सडक दुर्घटना
महामारी	X	X	X	X	महामारी	चट्याड.	जनावर क्षति	महामारी	खडेरी	सडक दुर्घटना
पहिरो	X	X	X	X	X	चट्याड.	जनावर क्षति	हावाहुरी	खडेरी	सडक दुर्घटना
चट्याड.	X	X	X	X	X	X	जनावर क्षति	चट्याड.	खडेरी	सडक दुर्घटना
जनावर क्षति	X	X	X	X	X	X	x	जनावर क्षति	जनावर क्षति	जनावर क्षति
हावाहुरी	X	X	X	X	X	X	x	X	खडेरी	सडक दुर्घटना
खडेरी	X	X	X	X	X	X	x	X	X	सडक दुर्घटना
सडक दुर्घटना	X	X	X	X	X	X	X	X	X	X
जम्मा	९	६	४	२	०	४	७	१	५	६
स्तर	पहिलो	चौथो	छैठौ	आठौ	दशौ	सातौ	दोश्रो	नवौ	पाचौ	तेश्रो

३.१०.१ प्रकोप विश्लेषण तथा स्तरीकरण

सुनसरी जिल्लामा विपद्को विगतको इतिहासलाई हेर्दा विभिन्न १० भन्दा बढी प्रकारका प्रकोपहरु हुने गरेको देखिएको छ । जसको कारणले विगतमा धेरै धनजनको क्षति भएको थियो । यस जिल्लामा मुख्य गरी वर्षेनी आउने र जनधनको क्षति गर्ने तालिकामा उल्लेखित प्रकोपको स्तरीकरण गरिएको छ । स्तरीकरण गर्दा मानविय क्षति, आर्थिक क्षति र प्रकोप घटेको पटकलाई आधार मानी तुलनात्मक विधी अपनाइएको छ । भूकम्पको लागि नेपाल सरकार गृह मन्त्रालयले तयार गरेको निर्देशिका अनुसार सवैले प्रतिकार्य योजना तयारी गर्ने पर्ने भन्ने प्रावधान रहेकोले भूकम्पलाई १ नम्बर प्रकोप मानी यसको प्रतिकार्य योजना तयार गरिएको छ तर यस प्रकोपलाई स्तरिकरण तालिकामा भने राखिएको छैन । स्थानिय तहहरु बाट आएको तथ्याङ्कको आधारमा तथा विपद् व्यवस्थापन समितिको सहमतिको आधारमा पहिलोमा बाढी, दोश्रोमा जनावर आतंक(क्षति) , तेश्रोमा सडक दुर्घटना, चौथौमा आगलागी, पांचौमा खडेरी छैठौमा शितलहर, सातौमा चट्याड, आठौमा महामारी, नवौमा हावाहुरी र दशौमा पहिरोलाई स्तरिकरण गरिएको छ ।

३.१०.२ सम्भावित विपद् प्रभावित क्षेत्रको नक्साङ्कन



नक्साङ्कनश्रोत : नेपाल शसस्त्र प्रहरी बल,सुनसरी

३.१०.३ विपद् संकटासन्नता अवस्था

क्र	न.पा./गा.पा. को नाम	बाढी	आगलागी	जनावर क्षती	पहियो	सडक दुर्घटना	खडेरी	सितलहर
१	धरान उ.म.न.पा.	** ** * ४, ५, ८, ९, ११, १२, १३, १५, १६, १७	** **	२, १६, १७, १८	**	१, २, ७, १०, १८, ८, ९, ११, १५, १६, १७		
२	इटहरी उ.म.न.पा.	** ** * ५, ६, ७, ९, १०, ११, १२, १३, १५, १९, २०	** **					* सबै
३	दुहबी न.पा.	** ** * १, ३, ४, ५, ६, ८, ९, १०, ११, १२	** **	१, ४, ५, ६, ७, ८, ९, १०, ११, १२				* सबै वडा
४	इनरुवा न.पा.	** ** * १, २, ३, ४, ५, ७, ८, ९ र १०	सबै वडा					* सबै वडा
५	बराहक्षेत्रनगरपालिका	** ** * १, २, ६, ७, ८, ९, १०, ११	** **	१, २, ६, ७, ९, ११, १०	*			सबै
६	रामधुनीनगरपालिका	* सबै वडा	** ** *					** * सबै वडा
७	भोक्राहागाउँपालिका	** ** * सबै वडा	** **	सबै वडा				* सबै वडा
८	बर्जु गाउँपालिका	** ** * सबै वडा	** ** *	सबै वडा			*	
९	गढी गाउँपालिका	** ** * सबै वडा	सबै वडा	सबै वडा			सबै वडा	** * सबै वडा

क्र	न.पा./गा.पा. को नाम	बाढी	आगलागी	जनावर क्षती	पहिरो	सडक दुर्घटना	खडेरी	सितलहर
		सबै वडा						सबै
१०	देवानगंज गाउँपालिका	***		**		*		
		१, २, ३, ५, ६, ७				१, २, ३, ६		
११	हरिनगरा गाउँपालिका	***	**			*		
		१, २, ४, ५, ६ र ७	२, ६, ५ र ७					
१२	कोशीगाउँपालिका	***	**	*				
		१, २, ३, ४, ५, ६	१ देखि ८	२, ३, ४, ७				

संकेतः

(क) उच्च संकटासन्न- ** *

(ख) मध्यम संकटासन्न- **

(ग) न्यून संकटासन्न - *

३.१०.४ जिल्लाको संकटासन्नताको अवस्था

क्र.	सुचकाङ्कहरु	अवस्था				
		अतिउच्च	उच्च	मध्यम	न्यून	अतिन्यून
१	वर्षा तथा तापक्रम		√			
२	पारिस्थितिकीय संकटासन्नता		√			
३	पहिरो/भू-क्षय					√
४	बाढि/डुवान	√				
५	सुख्खा		√			
६	हिमताल विष्फोट				√	
७	समग्र संकटासन्नताको इण्डेक्स		√			

३.१०.५ विपद् जोखिम आकलन (स्थानियतह स्तरिय उच्च प्रभावित हुन सक्ने घरधुरी, जनसंख्या जोखिम अनुमान

क्र.	स्थानियतह	बाढी	आगलागी	सडक दुर्घटना	सितलहर	वन्यजन्तु	खडेरी
		घरधुरी	घरधुरी	जना	जना	जना	
०१	धरान उ.म.न.पा.	३,०००	६००	८९२	-	३४०	
०२	इटहरी उ.म.न.पा.	६,४५७	३,१८१	-	१५,३५२	६७०	१४६
०३	इनरुवा नगरपालिका	४,१००	२,०५०	१०५	२,३००	-	
०४	रामधुनी नगरपालिका	३,१९०	३,९७५	७३५	५,६८०	१,५७०	
०५	दहवी नगरपालिका	१७०	८००	-	५,०००	-	
०६	बराहक्षेत्र न.पा.	४,०२०	१,०२०	-	२,८९०	१,१४५	१,०२०
०७	भोक्राहानरसिंह गा.पा.	२,१९०	६७२	-	१,०००	१,१२५	
०८	बर्जु गाउपालिका	३,४००	१८०	-	१५००	-	
०९	कोशी गाउपालिका	४,२४०	४,३८५	-	-	५,३५०	
१०	गढी गाउपालिका	८,०५०	१,०१९	-	८९६	-	
११	देवानगञ्ज गा.पा.	१,४६६	१,२३५	०	१,०१५	५००	
१२	हरिनगर गाउपालिका	६,०२५	११००	-	११००	११००	
	जम्मा	४१,७१७	१७,३३४	१,७३१	२२,४८१	१०,३०७	

श्रोत : स्थानिय तह

३.१०.६ सवारी दुर्घटनाबाट भएको मानवीय क्षतिको विवरण :

क्र.स.	आर्थिक वर्ष	मानवीयक्षतिको विवरण			दुर्घटना संख्या (पटक)
		मृत्यु	सख्त घाइते	सामान्य घाइते	
०१	२०६९/२०७०	१८	६०	९३	
०२	२०७०/२०७१	४९	७९	९३	
०३	२०७१/२०७२	५४	१३३	१६४	
०४	२०७२/२०७३	५८	१६	४०	
०५	२०७३/२०७४	६८	१८५	२६५	१४४
०६	२०७४/२०७५	७६	१५५	१९१	२६३
०७	२०७५/२०७६	६२	१६०	२३२	२४२
०८	२०७६/२०७७	७४	१८१	४८५	४२४
०९	२०७७/२०७८	८९	२१७	९७५	८०३
१०	२०७८/२०७९	१२५	२६३	१८८३	१२३१
११	२०७९/२०८०	९६	२०२	१२९४	९२९
१२	२०८०/२०८१	७६	१८१	१२६६	९४९
१३	२०८१/२०८२वैशाख	७४	१०८	१५९३	१०५४
	जम्मा				

श्रोत : जिल्ला प्रहरी कार्यालय,सुनसरी

३.१०.७ आगलागीबाट भएको क्षतिको विवरण :

आ.ब.	विपद्	मानिस		चौपाया		अन्य		
		मृत्यु	घाइते	मृत्यु	घाइते	घर	गोठ	अ. मुल्य
२०७९ २०८०	आगलागी	०	१	१४	१३	६८	२७	९,०६,६९,५००।-
२०८० २०८१	आगलागी	१	२६	१३६	२३			१५८०५६३००।-

श्रोत : जिल्ला प्रहरी कार्यालय, सुनसरी

३.११ विषयगत क्षेत्र अवधारणा तथा मानविय संघसंस्थामा काम गर्ने संघसंस्था

३.११.१ क्षेत्रगत अवधारणा तथा क्षेत्र परिचय

विपद्बाट प्रभावित मानिसलाई सरकार तथा गैरसरकारी क्षेत्रबाट उपलब्ध गराइने मानवीय सहयोगलाई विशेषज्ञता तथा अनुभवका आधारमा परिचालन गर्नु सान्दर्भिक र वैज्ञानिक हुनेछ । यसका लागि अन्तर्राष्ट्रिय तहमै विभिन्न क्षेत्रहरू पहिचान गरिएका छन् । विपद्का घटनामा परी आफन्त तथा धन सम्पत्ति गुमाएर विस्थापित भएका मानिसलाई जीवन यापनका लागि तत्काल गरिने सहयोगलाई व्यवस्थित गर्न र खाद्यान्न आवास, खानेपानी, सरसफाइ तथा स्वास्थ्य प्रबर्द्धन, शिक्षा, सुरक्षाजस्ता विषयमा विशेषज्ञता हासिल गरेको समूहले आ-आफ्नो क्षेत्रको जिम्मेवारी लिँदा मानवीय सहयोगको कार्य व्यवस्थित बन्छ । अतः क्षेत्रगत अवधारणालाई विपद्बाट विस्थापित समुदायलाई उपलब्ध गराइने मानवीय सहयोग विशेषज्ञता प्राप्त निकाय तथा संस्थाको नेतृत्वमा उपलब्ध गराउन गरिएको कार्य विभाजन भनेर परिभाषित गर्न सकिन्छ । अन्तर्राष्ट्रियस्तरबाट मान्यता प्राप्त क्षेत्रगत अवधारणाका विशेषता निम्नअनुसार रहेका छन्

३.११.२ क्षेत्रगत अवधारणाका प्रमुख उद्देश्यहरू निम्नानुसार रहेका छन् :

- क्षेत्रगत रूपमा मानवीय सहयोगलाई प्रभावकारी बनाउनु,
- आपत्कालीन पूर्वतयारीलाई चुस्त र कार्यान्वयन योग्य बनाउनु,
- क्षेत्रगत समस्याको लेखाजोखा र समाधानका उपायको लागि विशेषज्ञ परिचालन गर्नु,
- समन्वय र समझदारी अभिवृद्धि गर्नु,
- क्षेत्रगत ज्ञान, सीप, प्रविधिको प्रभावकारी कार्यान्वयन गर्नु ।

३.११.३ क्षेत्रगतअवधारणाको आवश्यकता तथा महत्व

- प्रतिकार्यका लागि विशेषज्ञता प्राप्त संस्थाको नेतृत्वमा कार्य विभाजन हुने भएकोले प्रत्येक क्षेत्रबाट उपलब्ध हुने आधारभूत आवश्यकताको वितरण प्रभावकारी भई सबै वर्गका प्रभावित समुदायको पहुँच कायम रहन्छ ।
- प्रत्येक क्षेत्रमा सो क्षेत्रको विशेषज्ञता प्राप्त निकायले नेतृत्व गर्ने हुँदा विपद् प्रतिकार्यका क्रममा विशेषज्ञको सेवा उपलब्ध हुन्छ ।
- आपत्कालीन समयमा गर्नु पर्ने मानवीय सहयोगसम्बन्धी कार्यको लागि आवश्यक पूर्वतयारी गर्ने व्यवस्था भएकोले वस्तुको आपूर्ति, समन्वय, सूचना प्रवाह र सहयोगको वितरण प्रभावकारी हुन्छ ।
- आपत्कालीन समयमा चाहिने सामग्रीको पूर्व बन्दोबस्त तथा भण्डारणको उचितव्यवस्था हुन्छ भने तत्कालै व्यवस्था गर्नु पर्ने अवस्थाभएमा कार्य चुस्त र छिटो छरितो रूपमा हुन्छ ।
- मानवीय सहयोगका सम्पूर्ण प्रक्रिया सहभागितात्मक विधिबाट गरिने भएकाले आन्तरिक विवाद र अन्य सबै प्रकारका कठिनाई तथा बाधा हट्छन्
- उपलब्ध स्रोत र साधनको अधिकतम उपयोग भई सबैमा जवाफदेहीताको विकास र उत्तरदायित्वबोध हुन्छ ।

३.११.४ क्षेत्रगत अगुवा तथा क्षेत्रगत समितिको संरचना

यस जिल्लामा विपद् पूर्वतयारी तथा प्रतिकार्य योजनामा निम्नअनुसार ४ वटा मुख्य क्षेत्रलाई जिल्ला तहबाटै क्षेत्र प्रमुख निर्धारण गरिएको छ, भने अन्य बाँकी ६ वटा क्षेत्र र क्षेत्र प्रमुख स्थानीय तहको स्थानीय विपद् तथा जलवायु उत्थानशील योजनामा रहने गरी निर्धारण गरिएको छ । क्षेत्रमा सहभागी सदस्यबाट अपेक्षित सहयोग प्राप्त हुने र जिम्मेवारी सबैले समान रूपमा बहन गर्ने प्रत्याभूति गरिएको छ ।

क्र.स	क्षेत्रगत समिति (Clusters)	क्षेत्रगत कार्य समूहको नेतृत्व (Cluster Leads)
०१	सूचना तथा समन्वय व्यवस्थापन (Coordination and Information Management)	जिल्ला प्रशासन कार्यालय, सुनसरी
०२	खोज तथा उद्धार (Search and Rescue)	जिल्ला प्रशासन कार्यालय, सुनसरी
०३	बन्दोबस्ती (Logistic)	जिल्ला प्रशासन कार्यालय, सुनसरी
०४	गैह्र खाद्य तथा आवास (Non Food Item & Shelter)	नेपाल रेडक्रस सोसाइटी, सुनसरी
०५	खाद्य (Food)	उद्योग वाणिज्य संघ/स्थानीयतह
०६	स्वास्थ्य तथा पोषण (Health and Nutrition)	जिल्ला जनस्वास्थ्य कार्यालय /स्थानीय तह
०७	संरक्षण (Protection)	स्थानीय तह
०८	खानेपानी, सरसफाइ र स्वास्थ्य प्रवर्द्धन (WASH)	स्थानीय तह
०९	शिक्षा (Education)	स्थानीय तह/जिल्ला शिक्षा समन्वय समिति, सुनसरी
१०	कृषि, सिंचाई तथा पशु सेवा (Agriculture, Irrigation and Livestock)	स्थानीय तह/जिल्ला कृषि तथा पशु कार्यालय, सुनसरी

३.११.५ क्षेत्रगत सदस्यहरूको सर्म्पर्क विवरण

३.११.५.१ समन्वय तथा सूचना व्यवस्थापन क्षेत्र

विपद् प्रभावित सुमदायलाई एकीकृत रूपमा सबै प्रकारका सहयोग उपलब्ध गराउन यस क्षेत्रले विशेष भूमिका निर्वाह गर्नु पर्ने हुन्छ ।

समन्वय तथा सूचना व्यवस्थापनको क्षेत्रगत उद्देश्य

समन्वय, सूचना सङ्कलन, विश्लेषण र प्रवाहका वैकल्पिक उपायहरू पहिचान गरी सम्वन्धित क्षेत्र र सरोकारवालालाई सही सूचना उपलब्ध गराई विपद् प्रतिकार्यलाई समन्वयात्मक बनाउन सुनिश्चितता प्रदान गर्नु यस क्षेत्रको प्रमुख उद्देश्य हुनेछ । योजनाका समष्टिगत उद्देश्य निम्नअनुसार हुनेछन् :

- सूचना प्रवाहको वैकल्पिक उपाय पहिचान गरी सूचना प्रवाहलाई सुनिश्चित गर्नु ।
- नियमित रूपमा अनुगमन गरी क्षेत्रहरूलाई पृष्ठपोषण दिनु ।
- प्रतिकार्यका सन्दर्भमा आवश्यकताअनुसार क्षेत्र र केन्द्रमा सर्म्पर्क र समन्वय गर्नु ।
- निर्धारित समयभित्र प्रारम्भिक द्रुत लेखाजोखा विश्लेषण र बहुक्षेत्र द्रुत लेखाजोखा विश्लेषण गर्न आवश्यक समन्वय गर्नु तथा इरा र मिरा कार्यदललाई सहयोगको व्यवस्था मिलाउनु ।
- विपद्को समयमा सरकार, दातृ निकाय, सबै क्षेत्र सहयोगी संस्था तथा नागरिक समाजबीच समन्वय कायम गर्नु ।

३.११.५.२ खोज तथा उद्धार क्षेत्र

जिल्लामा विपद्को स्थिति उत्पन्न भई त्यसबाट मानिसहरु प्रभावित भएको अवस्थामा प्रभावित मानिसको उद्धार गर्नु र आपत्कालीन रूपमा प्राथमिकउपचार गर्नु मानवीय सहयोगको पहिलो कार्य हो । विपद्मा परेका व्यक्तिको खोजी गरी उद्धार गर्नु, घरपालुवा पशुको उद्धार र समुदायको धन सम्पत्तिको सुरक्षा गर्नु यस क्षेत्रको प्रमुख दायित्व हुनेछ ।

खोजतलास तथा उद्धारको क्षेत्रगत उद्देश्य

विपद्मा फँसेका मानिसलाई भेदभावरहित ढङ्गले उद्धार गरी सुरक्षित स्थानसम्म पुऱ्याउनु खोज तथा उद्धार क्षेत्रको प्रमुख उद्देश्य हुनेछ । यस क्षेत्रका थप उद्देश्य निम्न अनुसार हुनेछन् :

- विना भेदभाव बाढी प्रभावितहरूलाई उद्धार गरी सुरक्षित राख्नु,
- विपद्मा परेकाहरूलाई, विशेषगरी महिला, बालबालिका, बूढाबूढी, अपाङ्गता भएका व्यक्तिलाई प्राथमिकता दिएर उद्धारका लागि खोजी गर्नु,
- प्रभावितहरूको जीवन तत्काल बचाउनु,
- घाइतेको प्राथमिक उपचार गरी आवश्यकताअनुसार अस्पताल पुऱ्याउने व्यवस्था मिलाउनु,
- सम्भावित मानवीय क्षती कम गर्नु,
- सुरक्षित स्थानको खोजी गर्नु र अस्थायी बसोबासको लागि सहयोग गर्नु ।

३.११.५.३. गैह्र खाद्य सामग्री क्षेत्र

विपद्को अवस्थामा विस्थापित व्यक्ति, परिवार तथा समुदायलाई स्थिति सामान्य नभएसम्म दैनिक जीवनयापनको लागि भाँडावर्तन, ओड्ने ओछ्याउने लुगाफाटो वा खाना बनाउने, खाने वर्तन र इन्धनको व्यवस्था गर्नु पर्ने हुन्छ । गैह्र खाद्य क्षेत्रले विस्थापितको लागि उल्लिखित मानवीय सेवा उपलब्ध गराउँछ ।

गैह्र खाद्यको क्षेत्रगत उद्देश्य

विपद्मा परी विस्थापित भएका मानिसका लागि न्यूनतम मानवीय मापदण्ड सहित सामाजिक, सांस्कृतिक रूपमा स्वीकार्य हुने अस्थायी आवासको व्यवस्थापन गरी सुरक्षित बासस्थानमा आत्मसम्मान सहित उनीहरूको पहुँच कायम गराउनु यस क्षेत्रको प्रमुख उद्देश्य रहेको छ । यस क्षेत्रका समष्टिगत उद्देश्य निम्नअनुसार छन् :

- विपद्का कारणले घरवार विहीन बनेका मानिसका निमित्त स्थायी समाधानको खोजीका लागि प्रयत्न गर्नुका साथै विस्थापित लाई मानव अधिकारको उपभोग गर्न सक्षम बनाउनु,
- घरायसी आवश्यकताका भाँडा-कुँडा तथा व्यक्तिगत सम्मान र मर्यादा सहित दैनिक जीवन यापनकालागि आवश्यक सामग्रीहरूमा विस्थापितहरूको समानुपातिक पहुँच गराउनु ।

३.११.५.४ जिल्लास्थित क्षेत्रगत क्लष्टरमा रहेका संस्थाको नाम, सम्पर्क ठेगाना निम्न अनुसार छ :

क्रस	सदस्य संस्था	ठेगाना	सम्पर्क व्यक्तिको नाम	फोननम्बर	मोबाईल नम्बर
१	जिल्ला प्रशासन कार्यालय,सुनसरी	इनरुवा	केशव खतिवडा	०२५-५६०१५१	९८५२० ६६०६६
२	धरान उप-महानगरपालिका	धरान	हर्क साम्पाङ्ग राई		९७४६९ ६५१९८
३	इटहरी उप-महानगरपालिका	इटहरी	हेमकर्ण पौडेल		९८५२० ४८६८८
४	इनरुवा नगरपालिका	इनरुवा	केदार भण्डारी		९८५२० २६०५२
५	दूहवी नगरपालिका	दूहवी	वेदनारायण गच्छदार		९८५११ ५६०२४
६	रामधूनी नगरपालिका	भुम्का	शंकरलाल चौधरी		९८५२० ६२५००
७	बराहक्षेत्र नगरपालिका	महेन्द्रनगर	रमेश कार्की		९८०४३ २०२९७
८	कोशी गाँउपालिका	लौकही	ऐयूब अन्सारी		९८४१२ ५४४२९
९	हरिनगर गाँउपालिका	हरिनगर	गफार अन्सारी		९८५२० ३१३१२
१०	देवानगंज गाँउपालिका	देवानगंज	बेचतप्रसाद मेहता		९८०८२ ६७८२४
११	बर्जु गाँउपालिका	बर्जु	जिवछकुमार राय		९८४२० २०५६३
१२	गढी गाँउपालिका	औरावनी	आसनारायण चौधरी		९८५२० २७५९३
१३	भोक्राहा नरसिङ्ग गाँउपालिका	भोक्राहा	अजमल अख्तर मिया		९८५२० ८८३८०
१४	जिल्ला समन्वय समिति, सुनसरी	इनरुवा	राजन मेहता	०२५-५६१७५५	९८४२० ५७६८३
१५	नेपाल रेडक्रस सोसाइटी,सुनसरी	धरान	उमेश थापा	०२५-५७०२५८	९८५२० ३२०७१
१६	नेपाली सेना, श्री कृष्ण दल गण	ईटहरी	अमित लामा		९८५६० ६०५८८
१७	सशस्त्रप्रहरी वल नेपाल न.४गण	पकली	लकेसकुमार तुम्वाहाफे	०२५-५६१७००	९८५१२ ७२१०३
१८	राष्ट्रिय अनुसन्धान कार्यालय	इनरुवा	तिलक शर्मा प्रसाई	०२५ ५६००२५	९८५१२ २३२६३
१९	जिल्ला प्रहरी कार्यालय,सुनसरी	इनरुवा	प्रभुप्रसाद ढकाल	०२५ ५६०१००	९८५२० ८५५५५
२०	नेपाल पत्रकार महासंघ, सुनसरी	इटहरी	सन्तोष काफ्ले	०२५ ४७६०९६	९८५२० २३५५५
२१	जिल्ला स्वास्थ्य कार्यालय	इनरुवा	सागर प्रसाई		९८५२० ३५७०७
२२	जिल्ला अस्पताल	इनरुवा	डा. श्रेया पंगेनी		९८५२० ६५९१८
२३	जिल्ला शिक्षा समन्वय समिति	इनरुवा		०२५ ५६०१५२	
२४	डिभिजन वन कार्यालय	इनरुवा	धर्मनाथ यादव		०२५ ५६०१७८
२५	कृषि ज्ञान केन्द्र	इनरुवा	निलकमल सिंह		०२५ ५६०१२४
२६	सेभ द अर्थ	इनरुवा	पुष्प भट्टराई	०२५ ५६०८८५	९८४२० ६१०९३
२७	NGO Fedration, Sunsari	इनरुवा	मेघराज न्यौपाने	०२५ ५६१७८४	९८५२० ४२४९९
२८	प्लान इन्टरनेशनल नेपाल	जनकपुर	केदार खतिवडा		९८५२० ५४५०४
२९	DEOC, Sunsari	इनरुवा	डम्बर गौतम	०२५ ५६०४९४	९८०७३ २६८०३
३०	CSDC,Sunsari	इनरुवा	इन्द्र कर्ण		९८०७३ ५०२१६
३१	RSDC, Sunsari	इनरुवा	रफुल अन्सारी		९८०४० ९५६६१
३२	सामाजिक जिवन केन्द्र, नेपाल	इनरुवा	हजरत मन्सुरी		९८४२० २४६६६
३३	मानव अधिकार संजाल सुनसरी	इनरुवा	रमेश भट्टराई		९८५२० ५४९४६
३४	महिला मानव अधिकार रक्षक संजाल	इनरुवा	शहजादी प्रविन		९८१०४ २०३१२
३५	इन्सेक सुनसरी	इनरुवा	जयकृष्ण यादव		९८४२१ २५२७५
३६	सुन्दर समाज निर्माण समुह	इनरुवा	इन्द्रमाया वि.क.		९८०७० ६०३३३
३७	स्थानीयतहका सबै वडाहरु	सुनसरी	अध्यक्षहरु		

परिच्छेद :४

सामान्य पूर्वतयारी योजना (सम्पूर्ण बिषयगत क्षेत्रहरुको लागी)

४.१ सामान्य प्राथमिकता प्राप्त पूर्वतयारी कार्य

विपद्को समयमा आपतकालीन कार्ययोजनालाई संवोधन गरी उपयुक्त पूर्वतयारीको सुनिश्चित गर्न तालिकामा उल्लेखित पूर्वतयारीका प्राथमिकता पूर्ण कार्यहरु जिल्ला विपद् व्यवस्थापन समितिको बैठक तथा कार्यशालाले सहमति निर्माण गरी तय गरेको छ । प्राथमिकता प्राप्त पूर्वतयारी कार्य र कार्यान्वयन कार्यतालिका सहीतको कार्ययोजना निम्नानुसार रहेको छ ।

सि.न	प्राथमिकता प्राप्त पूर्वतयारी कार्यको सूची	मुख्य जिम्मेवार निकाय	कार्यान्वयन गर्ने तरिका	समय सिमा
१	DEOC,LEOC लाई मनसुनको समयमा र अन्य समयमापनिचुस्त राख्ने	स्थानियतह,जिप्रका	अभिमुखिकरण	यस वर्ष
२	बाहिको उच्चजोखिममा रहेका घरधुरी पहिचान,अद्यावधिक गर्ने	सबै स्थानिय तह	फिल्ड अनुगमन	जेठ
३	सबै स्थानियतहहरुले प्रत्येक वडामा एउटा सुरक्षित आश्रयस्थल पहिचान तथा व्यवस्थापन गर्ने ।	सबै स्थानिय तह	तलिम अभिमुखीकरण	जेष्ठ सम्म
४	स्थानिय तह,नेपाल प्रहरी र रेडक्रसलाई विपदले पुयाएको क्षति र तत्कालको आवश्यकताको पहिचान गर्न लेखाजोखा विधि IRA Mobile App सम्बन्धि अभिमुखिकरण गर्ने ।	नेरेसो, सबै स्थानिय तह	तलिम, अभिमुखीकरण	जेष्ठ सम्म
५	मनसुनको अवधिभर जल तथा मौसम विज्ञान विभागसग नियमित सर्म्पक तथा समन्वय राख्ने	सबै स्थानियतह, DEOC,LEOC		नियमित
६	आपतकालिन अवतरणको लागि हेलिप्याडको सभान्वयत पहिचान तथा निर्माण कार्य अधि वढाउने	सबै स्थानिय तह,नेपाली सेना	अध्ययन	यस वर्ष
७	स्थानिय तहहरुले स्थानीय तहमा विपद् पछिको अस्थायी बसोबासकालागि सुरक्षितभवनको निर्माण पहिचान कार्यलाई निरन्तरता गर्ने ।	जि.वि.व्य.समिति, स्थानीयतह	भेलातथा बैठक	यस वर्ष
८	सबै स्थानियतहहरुले आआफ्नो क्षेत्रको सम्भावित जोखिमको अवस्था , उच्च जोखिममा रहेका घरधुरी आदिको विवरण संकलन गर्ने ।	जि.वि.व्य.समिति	बैठक	निरन्तर
९	खोज उद्धार तथा राहतवितरण कार्यमातत्काल सहजिकरण गर्नका लागि नेपाली सेना, नेपालप्रहरी, र शसस्त्र प्रहरी बलको Quick Response Teamलाई तयारी अवस्थामा राख्ने ।	सुरक्षानिकाय		निरन्तर
१०	आगलागीको उच्चजोखिम क्षेत्रमाआगजनी सुरक्षाको विशेष कक्षाविद्यालयहरुमा सञ्चालन गर्ने अग्नि नियन्त्रण सामानको व्यवस्थापन गर्ने	शिक्षाक्षेत्र, स्थानीयतह	अभिमुखीकरण कक्षा	फाल्गुण भित्र
११	विपद् जोखिमव्यवस्थापन सम्बन्धिजनचेतनाअभिवृद्धि गर्ने (महिला, बालबालिका, अपांग, जेष्ठ नागरिक, राजनीतिक पार्टीका नेता र कार्यकर्ता, नागरिक समाज, प्रकोप प्रभावित, यूवा, स्थानीय स्तरमा योजनानिर्माणमा सहभागीहुने व्यक्तिहरु, सामाजिकअगुवाहरु, शिक्षक र अभिभावकआदिलाई	नेरेसो, सबै स्थानिय तह,सुरक्षा निकाय	अभिमुखीकरण कक्षा	निरन्तर
१२	आवश्यक राहत सामाग्री गोदाममा भण्डारण गर्ने साथै एकद्वार प्रणालिद्वारा राहत वितरण गर्ने ।	जि.वि.व्य.समिति, जिसस, नेरेसो, स्थानीय तह	भेला तथा बैठक	
१३	विपद् व्यवस्थापनका क्षेत्रमाकार्यरत सबै निकायहरुको बजेट जिल्ला र न.पा. र गा.पा.को वार्षिक योजनामा समावेश गर्ने	स्थानीय तह	भेला तथा बैठक	यस वष
१४	बढि, आगलागि र भूकम्प सम्बन्धि समुदाय र विद्यालयमापूर्व अभ्यास (simulation, mock drill) गर्ने	जि.वि.व्य.समिति, जिसस, नेरेसो,	अभ्यास	निरन्तर

परिच्छेद : ५
पूर्वानुमानमा आधारित पूर्वतयारी तथा आपतकालिन प्रतिकार्य योजना
(सम्पूर्ण विषयगत क्षेत्रहरुको लागी)

५.१ बाढीका सन्दर्भमा

देशका अधिकांस स्थानहरुमा यस वर्ष सरदर भन्दा बढि वर्षा हुने सम्भावना ३५ देखि ५५ प्रतिशत सम्म रहेको छ । त्यस्तै सुनसरी जिल्ला बाढीको अति उच्च जोखिममा पर्दछ । वि.स. २०६५ सालमा कोशी फुटेर भएको क्षति, वि.स. २०७४ मा आएको बाढि, त्यस्तै वि.स २०७८ कार्तिकमा आकस्मिक बाढीका कारण करोडौको कृषि बालीमा क्षती पुगेको छ । यस सगसगै प्रत्येक वर्ष बाढीका कारणले लाखौ परिवार प्रभावित हुने गर्दछन । कोशी किनारसग जोडिएका स्थानिय तहहरु, बराहक्षेत्र नगरपालिका, कोशी गाउँपालिकाकोशी नदीका कारणले उच्च जोखिममा पर्दछन । बाढिबाट उत्पन्न विपद्को अनुभवका आधारलाई समेत लिएर र विपद् जोखिम व्यवस्थापन योजनामा क्षतिको अनुमान गरिएको घरको संख्या र जनसंख्यालाई आधार मानेर विपद् पूर्वतयारी तथा प्रतिकार्यको योजना तयार गरिएको छ । यस वर्षको मनसुमा बाढी प्रकोपबाट सुनसरी जिल्लामा करीव ३,६९,७९८ जनसंख्या प्रभावित हुन सक्ने अनुमान गरिएको छ । यसका अलावा विद्यालय, स्वास्थ्य चौकी, विधुत, खानेपानी, सार्वजनिक भवनहरुमा पनि बाढीको प्रकोपबाट क्षति पुग्न जाने देखिन्छ ।

५.१.१ समन्वय तथा सूचना क्षेत्र

(क) पूर्वतयारी योजना

सूचना तथा समन्वय व्यवस्थापन क्षेत्रले आपत्कालीन समयमा गर्ने उल्लिखित कार्यका लागि निम्न अनुसार पूर्वतयारी गर्नुपर्नेछ

क्र.सं	पूर्वतयारी गतिविधि	जिम्मेवार निकाय	सहयोगीनिकाय	समययावधि
१	मनसुनप्रारम्भ हुनुअघि सबै क्षेत्र प्रमुखको सहभागितामापूर्वतयारी बैठक र कार्यशालाको आयोजना :	जि.वि.व्य.स.	सबै क्षेत्रकाप्रमुख	जेठ तेश्रो हप्ताभित्र
२	सडकटासन्न वडामा गठन भएका पूर्व सूचना तथा समन्वय समितिहरुलाई परिचालन	क्षेत्रप्रमुख	स्थानियतह,अ/गैसस	नियमित रूपमा
३	Stand by Agreement of all clusters गर्ने	क्षेत्रप्रमुख	दातृनिकायअ/गैसस	जेठ सम्ममा
४	सबै स्थानियतह र विशेषगरी सडकटासन्न स्थानले सञ्चार सुविधाको व्यवस्थामिलाउनकालागिआवश्यकव्यवस्था गर्ने	क्षेत्रप्रमुखवातोकिएको अधिकारी	स्थानियतह,दातृनिकायअ/गैसस	जेठ अन्तिम सम्ममा
५	जोखिमयुक्त स्थानियतहहरुमा पूर्व चेतावनी (Early Warning)का लागि माइक, साइरन व्यवस्थापन गर्ने ।	क्षेत्रप्रमुख	स्थानियतह,दातृनिकायअ/गैसस	जेठ तेश्रो हप्ताभित्र
६	एफएम रेडियो तथा पत्रपत्रिका मार्फत विपद् सम्बन्धी ज्ञान तथा जानकारी प्रचार प्रसार गराउने	क्षेत्रप्रमुख	स्थानियतह,दातृनिकायअ/गैसस	जेठ तेश्रो हप्ताभित्र
७	जिल्ला आपतकालिन कार्यसंचालन केन्द्र मार्फत सूचना केन्द्र,प्रदेश पालिकामा पठाउने	क्षेत्रप्रमुख	स्थानियतह,दातृनिकायअ/गैसस	नियमित
८	बहुक्षेत्रगतप्रारम्भिकद्रूत लेखाजोखा(MIRA)तयार गर्ने	क्षेत्रप्रमुख	दातृनिकायअ/गैसस	मंसिर भित्र

(ख) प्रतिकार्य योजना

बाढी आएको अवस्था र त्यसपछि स्थिति सामान्यनभएसम्मको लागिमानवीय सहयोग उपलब्ध गराउने प्रक्रियामा सूचनातथा समन्वय क्षेत्रले निम्नअनुसार कार्य गर्नु पर्ने व्यवस्था गरिएको छ :

क्र.सं.	गतिविधि	जिम्मेवारी	सहयोगी निकाय तथा संस्था	कहिले सम्म
१	प्रारम्भिक सहयोग सम्बन्धी गति विधि (तत्काल ०-३० दिनसम्मको लागि)			
२	बाढी आउनासाथजिल्लाविपद् व्यवस्थापन समितिको समन्वय बैठक आयोजना गर्ने जानकारी तथा सूचना सडकलन गरी परिस्थितिको विश्लेषण गर्ने सबै क्षेत्र र तिनका सदस्यलाई सक्रियपार्ने, परिस्थितिअनुसार कार्यविभाजन गर्ने	क्षेत्रप्रमुख	जिल्ला प्रशासन कार्यालय,जिसस,क्षेत्रका सदस्य	बाढी सुरु भएको दिन देखि आवश्यकताभए सम्म
३	प्रारम्भिकद्रूतलेखा जोखा(Initial Rapid Assessment/IRA) फारामको प्रयोग गरी तत्कालीनमानवीय सहयोगको लागि सूचना सडकलन गर्ने	क्षेत्रप्रमुख	सुरक्षा निकाय, नेरेसो,स्थानियतह	२४ घण्टाभित्र
४	सञ्चार माध्यममा हरेक दिन सूचना तथा समाचार उपलब्ध गराउने	क्षेत्रप्रमुख	सबै क्षेत्र प्रमुख	आवश्यकताअनुसार

क्र.सं.	गतिविधि	जिम्मेवारी	सहयोगी निकाय तथा संस्था	कहिले सम्म
५	बहुक्षेत्रगत प्रारम्भिक द्रुत लेखाजोखा सञ्चालन गर्ने मिरा (Multi-Initial Rapid Assessment/MIRA) कार्यदल परिचालन गरी बाढीबाट भएको क्षति तथा प्रभावको विस्तृत सूचना सङ्कलन गर्ने,	क्षेत्रप्रमुख	जिसस, क्षेत्रका तोकिएका सदस्य, नेरेसो,	३ देखि ५ दिनभित्र
६	सङ्कलित सूचनातथातथ्याङ्कको आधारमा प्रतिवेदन तयार पार्ने, आधार रेखा(Base Line)का तथ्याङ्कको समीक्षा गर्ने, प्रभावित परिवारको सङ्ख्याप्रक्षेपण गर्न प्रभावितगापा सर्गैतथ्याङ्क प्राप्त गरी तुलनात्मक समीक्षा गर्ने, प्रभावित क्षेत्रमा विद्यमान सार्वजनिक सेवा उपलब्ध गराउने	क्षेत्रप्रमुख	मिरा कार्यदल, सुरक्षानिकायदातृ निकायअ/गैसस, नेरेसो, नेपाल सरकार	पहिलो प्रतिवेदन- ७दिनभित्र दोस्रो प्रतिवेदन- १५ दिनभित्र
७	तयारी प्रतिवेदन जि.वि.व्य.स., अन्य क्षेत्र, नेपाल सरकार र अन्य सरोकारवालालाई उपलब्ध गराउने	क्षेत्रप्रमुख	क्षेत्रका सदस्य	नियमित रूपमा
८	सहयोगको कार्यतालिका अध्यावधिक गर्न निम्नकार्य गर्ने: (IRA)बाट प्राप्त सूचना तथा तथ्याङ्कको विश्लेषण, क्षेत्रगत समूहको लागि सहयोगको थप कार्य तालिका तयारी, क्षेत्रका सदस्य, जिल्ला विपद् व्यवस्थापन समिति तथा अन्य सरोकारवालालाई अध्यावधिक कार्यतालिका उपलब्ध गराउने	क्षेत्रप्रमुख क्षेत्र सदस्य	जिसस, नेरेसो, अ/गैसस दातृनिकाय	५-७दिनभित्र
९	आपत्कालीन सूचना प्राप्त गर्न र प्रवाह गर्न जिल्ला आपत्कालिन संचालन केन्द्रको प्रयोग गर्ने	जि.प्र.का	जि.वि.व्य.स.	नियमित रूपमा
लामो समयमानवीय सहयोग उपलब्ध गराउनु परेमा (९० दिनभन्दा बढी अवधिको लागि)				
१०	अवस्थाको विश्लेषण गरी प्रदेश वा केन्द्र सरकारसँग समन्वय गर्दै आवश्यक निर्णय गर्ने	क्षेत्रप्रमुख	जि.वि.व्य.स. सरकार	

५.१.२ खोज तथा उद्धार क्षेत्र

(क) पूर्वतयारी योजना

क्र.सं.	गतिविधि	जिम्मेवारी	सहयोगी	समयावधि
१	उद्धारका लागि परिचालनहुने उद्धारकर्मीको चयन, उद्धारका लागि आवश्यक पर्ने साधनको पहिचान र नकसाङ्कन प्राथमिक उपचार सामग्रीको व्यवस्थागर्नेगरी कार्यदल गठन गर्ने	क्षेत्रप्रमुख	सुरक्षानिकाय, स्थानियतह,	जेठ तेश्रो हप्ता
२	उद्धारको लागि थप जनशक्ति आवश्यक परेमा थप गर्न सकिने गरी वैकल्पिक उद्धारकर्मीको व्यवस्था मिलाउने	क्षेत्रप्रमुख	सुरक्षानिकाय	जेठ तेश्रो हप्ता
३	उद्धार कार्यदललाई मानवीय सहयोग तथा उद्धारकार्यमा परिचालन हुँदा अपनाउनु पर्ने सतर्कता, उत्तरदायित्व जस्ता विषयमा अनुशिक्षण दिने	जि.वि.व्य.स.	जि.वि.व्य.स., दातृ निकाय, नेरेसो,	जेठ अन्तिम
४	सामुदायिक प्रकोप व्यवस्थापन समिति, नेरेसोका स्वयंसेवक, स्थानीय समुदायसग मिलि खोज तथा उद्धार कार्यदललाई प्रयोगात्मकतालिमदिने ।	क्षेत्रप्रमुख	सुरक्षानिकाय, स्थानियतह,	जेष्ठ भित्र
५	खोज तथा उद्धार सम्बन्धी कार्यको लागि अनुगमन टोली गठन गर्ने	क्षेत्रप्रमुख	नागरिक समाज,	जेष्ठ भित्र
६	वैकल्पिक बाटो नभएको क्षेत्रमा उद्धार गर्न डुङ्गावावा अन्य वैकल्पिक उपायपहिचान गर्ने	उद्धार कार्यदल	जि.वि.व्य.स., जिसस, स्थानीयतह,	जेष्ठ भित्र
७	उद्धारका लागि आवश्यक सवारी साधन, स्वयंसेवक, सुरक्षित स्थानको उपयोगकालागि सरोकारवालासँग सम्झौता गर्ने	क्षेत्रप्रमुख	सुरक्षानिकाय, स्थानियतह,	जेष्ठ भित्र

(ख) प्रतिकार्य योजना

जिल्लामा सम्भावित बाढीको परिदृष्यअनुरूप खोज तथा उद्धार क्षेत्रले निम्नअनुसारका कार्य गर्नेछ :

क्र.सं.	प्रतिकार्यसम्बन्धी गतिविधि	जिम्मेवारी	सहयोगी	समयावधि
१	समन्वय तथा व्यवस्थापन प्रारम्भ गर्ने	क्षेत्रप्रमुख	सुरक्षा निकायहरू	बाढी आउनासाथ
२	खोज तथा उद्धार कार्यदल परिचालन गर्ने र जिवितहरूको उद्धार गर्ने	क्षेत्रप्रमुख	सुरक्षानिकायहरू	बाढी आउनासाथ
३	प्रभावितक्षेत्रको सुरक्षाप्रबन्धमिलाउने, डुबेका, बगेका र भत्किएका घरहरू पहिचान गर्ने	जिल्लाप्रहरी का.	सुरक्षानिकायहरू	बाढी आउनासाथ

क्र.सं.	प्रतिकार्यसम्बन्धी गतिविधि	जिम्मेवारी	सहयोगी	समयावधि
४	बाढीबाट बढी प्रभावित स्थलको स्तर पहिचान गरी उद्धारको प्राथमिकतानिर्धारण गर्ने	उद्धार कार्यदल	सुरक्षानिकाय,	बाढी आउनासाथ
५	विशेषगरी महिला, बालबालिका, अशक्त, बूढाबूढीजस्ता सडकटासन्न वर्गलाई खोज तथा उद्धारमाप्राथमिकतादिने	उद्धार कार्यदल	राजनीतिक दल, सुरक्षानिकायहरु	पीडितको उद्धार नसकिएसम्म
६	प्रभावितक्षेत्रका घरपालुवापशुको उद्धार, बहुमूल्य सम्पत्ति सुरक्षा गरी निकाल्न	उद्धार कार्यदल	सुरक्षा निकाय	उद्धार नसकिएसम्म
७	प्रभावितक्षेत्रको सुरक्षाकालागि स्थानीयनिकायसँग समन्वय गरी सुरक्षा समिति गठन गर्ने र परिचालन गर्ने	उद्धार कार्यदल	सुरक्षा निकाय	आवश्यकता अनुसार
८	प्रभावितक्षेत्रमा, हिंसा, लुटपाटका घटना हुननदिन आवश्यक सुरक्षाव्यवस्थामिलाउने	उद्धार कार्यदल	जिल्लाप्रहरी,	आवश्यकता अनुसार
९	बाढीमा परी घाइते भएकाव्यक्तिको प्राथमिकउपचार गर्ने र अस्पताल पुर्याउने प्रबन्धमिलाउने	उद्धार कार्यदल	स्वास्थ्यकार्यदल, नेरेसो,	उद्धार र प्राथमिकउपचार नभएसम्म
१०	उद्धारकार्यको अनुगमन गरी प्रतिवेदनतयार गर्ने र सरोकारवालानिकायमा पठाउने	क्षेत्रप्रमुख	जिल्लाप्रहरी कार्यालय	स्थिति सामान्य नभएसम्म

५.१.३ गैह्र खाद्य क्षेत्र

जिल्लामा बाढीजन्य विपद् परेमा विस्थापित व्यक्ति तथा समुदायलाई विना भेदभाव न्यूनतम मापदण्ड पूरा गर्दै अस्थायी आवासको व्यवस्थाका लागि आवास क्षेत्र तथा गैह्रखाद्य क्षेत्रले निम्नानुसारका कार्य:

(क) पूर्वतयारी योजना : बाढीबाट उत्पन्न विपद्को आपत्कालीन समयमा मानवीय सहयोग उपलब्ध गराउन गैह्रखाद्य क्षेत्रले निम्नानुसार पूर्वतयारीका कार्य गर्नु पर्छ :

क्र.सं.	पूर्वतयारी सम्बन्धी गतिविधि	जिम्मेवारी	सहयोगी	समयावधि
१	पूर्वतयारी समन्वय बैठक आयोजना गर्ने, स्रोत र साधनको नक्साङ्कन गर्ने, सामग्रीहरूको मापदण्ड निर्धारण गर्ने, प्रभावितहुन सक्ने जनसङ्ख्याको आधारमा आवश्यक सामग्रीहरूको परिमाण आँकलन गर्ने	क्षेत्रप्रमुख	नेरेसो, जि.वि.व्य.स., क्षेत्रका सदस्य	जेठको तेश्रो साता
२	सम्भावित सहयोगी निकाय तथा संस्थाहरूको पहिचान गरी गैह्र खाद्यका लागि उपलब्ध साधन र स्रोतको सूची तयार गर्ने	कार्यदल	क्षेत्रका सदस्य	असार पहिलो साता
३	अस्थायी बसोबासको लागि अन्य न.पा. र गा.पा.का सुरक्षित सार्वजनिक जग्गा तथा स्थानको उपयोग गर्ने सहमति लिने	कार्यदल	ने.रे.सो, स्थानीयतह,	असार पहिलो साता
४	आवास तथा गैह्र खाद्य सामग्रीको आपूर्तिको लागिबजार र विक्रेताका वैकल्पिक सूची बनाउने, आवश्यकता अनुसार सम्झौता गर्ने	कार्यदल	नेरेसो,स्थानीयतह, गैसस	असार पहिलो साता
५	विस्थापित परिवारको लागि आश्रयस्थल बनाउन आवश्यक पर्ने बाँस, डोरी र खाना बनाउने भाँडावर्तन, इन्धन आदि समयमै उपलब्ध हुने व्यवस्था मिलाउने	कार्यदल	जि.वि.व्य.स., नेरेसो, गैसस	जेठ दोस्रो साता
६	सामग्री वितरणको लागि यातायात तथा अन्य व्यवस्था मिलाउने	कार्यदल	जि.वि.व्य.स.,नेरेसो,	जेठ मसान्त
७	आवश्यक सबै सामान खरीद गरेर वा माथिल्लो निकायबाट निकासालिएर भण्डारणको लागि बन्दोबस्ती क्षेत्रलाई आग्रह गर्ने	क्षेत्रप्रमुख		जेठमसान्तभित्र
८	अनुगमन र प्रतिवेदनको लागि सदस्य तोक्ने	क्षेत्र	क्षेत्रका सदस्य	नियमित

(ख) प्रतिकार्य योजना

क्र.सं.	प्रतिकार्य सम्बन्धी गतिविधि	जिम्मेवारी	सहयोगी	समयावधि
१	गैह्रखाद्य क्षेत्रको आपत्कालीन बैठक आयोजना गर्ने	क्षेत्रप्रमुख	जि.वि.व्य.स., नेरेसो,	विपद् आउनासाथ
२	विस्थापितको सङ्ख्या र जानकारी लिने पहिचान भएकालाई अस्थायी आवासमा बसोबास गराउने	क्षेत्रप्रमुख	जि.वि.व्य.स., नेरेसो,	विपद् आएपछि तुरुन्तै,
३	कार्यदललाई परिस्थिति विश्लेषणको लागिप्रभावित क्षेत्रमा पठाउने	क्षेत्रप्रमुख	क्षेत्रका सदस्य	विपद् आएको ४ घण्टामा
४	विस्थापितलाई पूर्वनिर्धारित स्थानहरूमा तत्कालीन बासको व्यवस्था मिलाउने	क्षेत्रप्रमुख	जि.वि.व्य.स., नेरेसो, अ/गैसस	विपद् आएको १२घण्टामा
५	पूर्व निर्धारित स्थानमा नअटेका विस्थापितलाई त्रिपालको व्यवस्था गरी तत्कालबसाउने	क्षेत्रप्रमुख	जि.वि.व्य.स., नेरेसो, अन्य/गैसस	विपद् आएको १२ घण्टामा
६	तत्काल लगाउने लुगाफाटो तथा अन्य गैह्रखाद्य सामग्री वितरण गर्ने (बालबालिका, सुत्केरी तथा संवेदनशील व्यक्तिलाई विशेष ध्यानदिने)	क्षेत्रप्रमुख	जि.वि.व्य.स.,सदस्य सबै स्थानियतह सबै	१२ घण्टाभित्र
७	मानवीय सहयोग गर्ने संस्थाहरूसँग समन्वय गरी आवश्यकव्यवस्थामिलाउने	क्षेत्रप्रमुख	जि.वि.व्य.स., प्रस, नेरेसो, अ/गैसस	२ दिन भित्र

८	बहुक्षेत्र प्रारम्भिकदूत लेखाजोखाको लागि समन्वय क्षेत्रसँग सम्पर्क गरी तोकिएका सदस्यलाई सहभागी गराउने	क्षेत्रप्रमुख	समन्वयतथा सूचन व्यवस्थापन क्षेत्र,	७ दिनभित्र
९	मिराको प्रतिवेदनका आधारमा अस्थायी शिविर स्थापना गर्ने व्यवस्था मिलाउने	क्षेत्रप्रमुख	जि.वि.व्य.स., नेरेसो तथा क्षेत्रकाअन्य	९ दिन भित्र
१०	गैह्रखाद्य सामग्री वितरणको अनुगमन, मुल्याङ्कन र समिक्षा गर्ने र प्रतिवेदन तयार गर्ने	क्षेत्रप्रमुख	जि.वि.व्य.स., स्थानीयतहदातृनिकाय,	शिविर स्थापना भएदेखि

५.१.४ बन्दोबस्ती क्षेत्र

(क) पूर्वतयारी योजना

क्र.	पूर्व-तयारीसम्बन्धी गतिविधि	जिम्मेवार निकाय	कहिलेसम्म
१	सवारी साधनको आंकलनआवश्यक संख्या,सवारीको प्रकार रहेको स्थान	जि.वि.व्य.सं., स्थानियतह,नेरेसो	जेठ भित्र
२	इन्धन र भाडा व्यवस्था	जि.वि.व्य.सं., स्थानियतह,नेरेसो	जेठ भित्र
३	भण्डारण तथागोदामघरको व्यवस्था	जि.वि.व्य.सं., स्थानियतह,नेरेसो	जेठ भित्र
४	खाधानको व्यवस्थापन	जि.वि.व्य.सं., स्थानियतह,नेरेसो	आवश्यकता हेरेर

(ख) आपत्कालीन प्रतिकार्य योजना

क्र.सं	आवश्यक स्रोत सामग्री	कहिले चाहिने	निकाय	समय
१	उद्धारका लागि १० वटा सवारी साधन परिचालन	तत्काल,	जि.वि.व्य.सं., जि.स.स.अन्य क्षेत्र	४८ घण्टा
२	१० वटा ट्रक १५ एम्बुलेन्स र २ शववाहन परिचालन	१२ घण्टा भित्र	जि.वि.व्य.सं., जि.स.स.अन्य क्षेत्र	१ महिना
३	भण्डारण, घर वा गोदाम परिचालन	१२ घण्टा भित्र	जि.वि.व्य.सं., जि.स.स.अन्य क्षेत्र	१ महिना
४	मानवस्रोत, सुरक्षाकर्मी समेत परिचालन	१२ घण्टा भित्र	जि.वि.व्य.सं., जि.स.स.अन्य क्षेत्र	१ महिना
६	समन्वय बैठक	विपद् सुन्नासाथ,	जि.वि.व्य.सं., जि.स.स.अन्य क्षेत्र	आवश्यकता अनुसार

५.२ भूकम्पका सन्दर्भमा

नेपाल भूकम्पीय जोखिमका दृष्टिले विश्वमा ११ औं स्थानमा रहेको छ । सुनसरी जिल्लामा वि.सं. २०४५ भदौ ५ गते आएको भूकम्पका कारण १३८ जनाको ज्यान जानुका साथै २११७ जना मानिस घाइते भएका थिए । यसैगरी १७९५ घर प्रभावित भए भने ७१८ घर पूर्ण रुपले ध्वस्त भए । सुनसरी जिल्ला तराइ र पहाड दुवै क्षेत्रका साथै अत्यन्तै कमलो चुरे पहाडको काखैमा अवस्थित भएकाले पनि यहाँको माटो खुकुलो छ साथै भूकम्पीय चिरा पनि उदयपुर जिल्ला हुँदै यस जिल्लाको उत्तरी खण्डमा पर्ने भएकाले यो जोखिमपूर्ण जिल्लाको रुपमा रहेको छ । विगतको इतिहासलाई हेर्दा सबभन्दा बढी भूकम्पले प्रभाव पारेको यस जिल्लाको शहर धरान हो भने अवका दिनमा भूकम्प आउदा धरान, इटहरी, इनरुवा, भुम्का, पकली, दुहबीलगायतका शहरीकरणतर्फ उन्मुख क्षेत्रहरु बढी जोखिमपूर्ण रहने र ८ रेक्टरभन्दा बढी स्केलको भूकम्प आएमा करीब ६००० घर पूर्ण रुपमा नष्ट हुनुका साथै ३०००० जना भन्दा बढी जनसंख्या प्रभावित हुने देखिन्छ ।

५.२.१ सूचना तथा समन्वय क्षेत्र

विपद् पछिको	विपद्को अवस्थामा गरीने आपत्कालीन कार्य (विपद्को प्रकृतिमा आधारित)	आपत्कालीन अवस्था संवोधन गर्न गरीने पूर्वतयारी कार्य	मुख्यजिम्मेवार निकाय
पहिलो चरण	खोज तथा उद्धार टोली परिचालन गर्न निर्देशन दिने जिल्ला विपद् व्यवस्थापन समितिको समन्वय बैठक आयोजना गर्ने	विषयगत क्षेत्रभित्र र बाहिर समन्वय गर्ने संयन्त्र स्थापना गर्ने	क्षेत्रप्रमुख, जि.वि.व्य.स.
	दूतलेखाजोखा गरी तत्काल मानवीय सहयोगको लागि सूचना सङ्कलन गर्ने	खण्डीकृत तथ्यांक तयारी	क्षेत्रका सदस्यहरु
	राहत तथा उद्धार टोलीलाई घटनास्थलमा परिचालन	सुरक्षा निकाय,समुदाय, रेडक्रस तथा अन्यलाई खोज तथा उद्धार तालिम दिने	जि.वि.व्य.सं., रेडक्रस
दोस्रो चरण	आपत्कालको अवस्था हेरी यो बैठक दैनिक संचालन गर्ने	विषयगत क्षेत्रभित्र र बाहिर समन्वय गर्ने संयन्त्र स्थापना गर्ने	क्षेत्रप्रमुख, जि.वि.व्य.स.
	जिल्लामा कार्यरत निकायको स्रोत साधनको आंकलन गर्ने,	जनगणना तथ्यांक तयारी	क्षेत्रप्रमुख, जि.वि.व्य.स.
	बहुक्षेत्रगत प्रारम्भिक दूत लेखाजोखा सञ्चालन गर्ने	बहुक्षेत्रगत प्रारम्भिकदूत लेखाजोखा तालिम	क्षेत्रप्रमुख, जि.वि.व्य.स.
	सयुक्त लेखाजोखा गर्ने र विषयगत क्षेत्रले छुट्टाछुट्टै प्रतिकार्य शुरु गर्ने		सबै क्षेत्र, जि.वि.व्य.स.
	क्षेत्रगत बैठकले घटनाको विवरण तयार गर्ने र बढी भन्दा बढी कार्यक्षेत्र पहिचान		क्षेत्रप्रमुख, जि.वि.व्य.स.

विपद् पछिको	विपद्को अवस्थामा गरीने आपतकालीन कार्य (विपद्को प्रकृतिमा आधारित)	आपतकालीन अवस्था संवोधन गर्न गरीने पूर्वतयारी कार्य	मुख्य जिम्मेवार निकाय
पहिलो हप्ता	मिरा (MIRA)बाट सूचना संकलन तथा तथ्याङ्कको विश्लेषण गरी प्रतिवेदन तयार पार्ने प्रभावित क्षेत्रमा विद्यमान सार्वजनिक सेवा उपलब्ध गराउने संस्थाहरूको अवस्था र स्रोतको समीक्षा गर्ने	तालिम प्राप्त व्यक्तिको रोष्टर तयार गर्ने	क्षेत्रप्रमुख, जि.वि.व्य.स.
पहिलो महिना	नियमित सूचना प्रवाहका लागि वडातहको विपद् व्यवस्थापन समितिसँग नियमित सम्पर्क कायम गर्ने ।	विषयगत क्षेत्रभित्र र बाहिर समन्वय गर्ने संयन्त्र स्थापना गर्ने	क्षेत्रप्रमुख, जि.वि.व्य.स.
	मानवीय सहयोगका लागि तयारी अवस्थामा राखिएका सेवासम्बन्धी सम्झौता कार्यान्वयन गर्ने	आवश्यक फारम र अन्य कागजात छपाई गर्ने,	क्षेत्रप्रमुख, जि.वि.व्य.स.
	मानवीय सहयोगको अनुगमन गर्ने र सुधारका लागि पृष्ठपोषण लिने तथा दिने	विपद् पूर्वतयारी वारेमा राजनैतिक नेता तथा नागरीक समाजका सदस्यलाई अभिमुखीकरण तालिम संचालन गर्ने ।	क्षेत्रप्रमुख, जि.वि.व्य.स.
	आपतकालीन सूचनाप्राप्त गर्न र प्रवाह गर्न DEOC लाई निर्देशन दिने ।		क्षेत्रप्रमुख, जि.वि.व्य.स.
दोस्रो महिना	क्षेत्रगत समन्वय बैठक र सहयोग परिचालन	विषयगतक्षेत्रभित्र र बाहिर समन्वय गर्ने संयन्त्र स्थापना गर्ने	क्षेत्रप्रमुख,
	आवश्यकताको विस्तृत लेखाजोखा र विश्लेषण गरी आवश्यकताअनुसार प्रतिकार्य गर्ने		क्षेत्रप्रमुख, जि.वि.व्य.स.
	निर्धारित अवधिको लागि स्रोतहरूको पहिचान, विश्लेषण र परिचालन गर्ने		क्षेत्रप्रमुख, जि.वि.व्य.स.
	अन्तरिम अवधिकालागिमानवीय सहयोगसम्बन्धीगतिविधिपहिचान गरी काम गर्नेक्षेत्रहरू परिचालन गर्न समन्वय गर्ने		क्षेत्रप्रमुख, जि.वि.व्य.स.
तेस्रो महिना	मानवीय सहयोगको निरन्तरता	विषयगत क्षेत्रभित्र र बाहिर समन्वय गर्ने संयन्त्र स्थापना गर्ने	क्षेत्रप्रमुख, जि.वि.व्य.स.
	अवस्थाको विश्लेषण गरी क्षेत्र र सरकारसँग समन्वयगर्दै आवश्यक निर्णय गर्ने		क्षेत्रप्रमुख, जि.वि.व्य.स.
	थप सहयोगको योजनातथा दीर्घकालीनविकास सम्बन्धि योजनातयार		क्षेत्रप्रमुख, जि.वि.व्य.स.

५.२.२ खोजतलास तथा उद्धार

विपद् पछिको	विपद्को अवस्थामा गरीने आपतकालीन कार्य	आपतकालीन अवस्था संवोधन गर्न गरीने पूर्वतयारी कार्य	मुख्य जिम्मेवार निकाय
पहिलो हप्ता भित्र	खोज तथा उद्धार टोली परिचालन गर्न निर्देशन दिने जिल्ला विपद् व्यवस्थापन समिति सग समन्वय गर्ने	विषयगत क्षेत्रभित्र र बाहिर समन्वय गर्ने संयन्त्र स्थापना गर्ने	क्षेत्रप्रमुख, जि.वि.व्य.स.
दोस्रो तेस्रो हप्ता भित्र	उद्धारकार्यको प्रतिवेदन तयार पार्ने क्षेत्रको बैठक राखी सेयर गर्ने ।	विषयगत क्षेत्रभित्र र बाहिर समन्वय गर्ने संयन्त्र स्थापना गर्ने	क्षेत्रप्रमुख, जि.वि.व्य.स.
	खोज तथा उद्धार कार्यमा नपुगे जनशक्ति वा स्रोत साधनको विवरण तयार गर्ने र जिल्ला प्रदेश वा केन्द्रसग समन्वय गरि सहयोग लिने	विषयगत क्षेत्रभित्र र बाहिर समन्वय गर्ने संयन्त्र स्थापना गर्ने	क्षेत्रप्रमुख, जि.वि.व्य.स.
पहिलो महिना	भूकम्पमा पुरिएका भत्किएका घर तथा मानिसहरूको तथ्यांक संकलन तथा सार्वजनिक गर्ने ।	विषयगत क्षेत्रभित्र र बाहिर समन्वय गर्ने संयन्त्र स्थापना गर्ने	सबै क्षेत्र, जि.वि.व्य.स.
	मानवीय सहयोगका लागि तयारी अवस्थामा राखिएका सेवा सम्बन्धी सम्झौता कार्यान्वयन गर्ने	आवश्यक फारम र अन्य कागजात छपाई,	क्षेत्रप्रमुख, जि.वि.व्य.स.
	प्रभावित क्षेत्रहरूमा महिला बालबालिका, वृद्धको सुरक्षामा आवश्यक पर्ने अन्यस्रोत साधनहरूको विवरण तयार गरि अन्य क्षेत्रहरूसग समन्वय गर्ने		सबै क्षेत्र, जि.वि.व्य.स.
	मानवीय सहयोगको निरन्तरता		सबै क्षेत्र, जि.वि.व्य.स.
तेस्रो महिना	अवस्थाको विश्लेषण गरी क्षेत्र र सरकारसँग समन्वयगर्दै आवश्यक निर्णय गर्ने	विषयगत क्षेत्रभित्र र बाहिर समन्वय गर्ने संयन्त्र स्थापना गर्ने	सबै क्षेत्र, जि.वि.व्य.स.
	थप सहयोगको योजनातथा दीर्घकालीनविकास सम्बन्धि योजनातयार		सबै क्षेत्र, जि.वि.व्य.स.

विपद् पछिको अवधि	विपद्को अवस्थामा गरीने आपतकालीन कार्य (विपद्को प्रकृतिमा आधारित)	आपतकालीन अवस्था संबोधन गर्न गरीने पूर्वतयारी कार्य	पूर्वतयारी कार्य संबोधन गर्न खाडलको पहिचान	मुख्यजिम्मेवार निकाय
पहिलो दिन	आवास तथा गैह्रखाद्यक्षेत्रको आपत् कालीन बैठक आयोजना गर्ने	स्रोत र साधनको नक्साङ्कन गर्ने	दक्षजनशक्तिको अभाव	क्षेत्रप्रमुख, जि.वि.व्य.स.
	विस्थापितको सङ्ख्या र जानकारी लिने पहिचानभएकालाई अस्थायी आवासमाबोसबास गराउने	जिल्लाको परिस्थिति अनुसार सहयोग उपलब्ध गराइने सामग्रीहरूको मापदण्ड निर्धारण गर्ने	सञ्जालको समन्वयमाकमी	क्षेत्रप्रमुख, जि.वि.व्य.स. स्थानीयतह
	कार्यदललाई परिस्थितिविश्लेषणको लागिप्रभावित क्षेत्रमा पठाउने	प्रभावितहुन सक्ने जनसङ्ख्याको आधारमाआवश्यक सामग्रीहरूको परिमाण आँकलन गर्ने	दक्षजनशक्तिको अभाव	क्षेत्रप्रमुख, जि.वि.व्य.स. स्थानीयतह नेरेसो
दोस्रो दिन	विस्थापितलाई पूर्वनिर्धारित स्थानहरूमा तत्कालीन बासको व्यवस्था मिलाउने	पूर्वतयारीकालागिकार्यदल गठन गर्ने	कार्यदल गठन नभएको तथा सामग्रीको अभाव	क्षेत्रप्रमुख, जि.वि.व्य.स. स्थानीयतह नेरेसो
	पूर्वनिर्धारित स्थानमा नअटेका विस्थापितलाई त्रिपालको व्यवस्था गरी तत्काल बसाउने			
	दूतलेखाजोखा बाट प्राप्त सूचना र अवस्था अनुरूप कार्य योजनाको समिक्षा गर्ने	विस्थापित परिवारको लागि आश्रयस्थल बनाउनआवश्यक पर्ने बाँस, डोरी र खाना बनाउने	बजारबाट सामग्रीखरिद गर्ने गरिएको	क्षेत्रप्रमुख, जि.वि.व्य.स. स्थानीयतह नेरेसो, अन्य संघसंस्थाहरु
दिन तेस्रो	तत्काल लगाउने लुगाफाटो तथा अन्य गैह्रखाद्य सामग्री वितरण गर्ने (महिला, बालबालिका, सुत्केरी तथा संवेदनशील व्यक्तिलाई विशेष ध्यान दिने)	भाँडावर्तन, इन्धन आदि समयमै उपलब्ध हुने व्यवस्था मिलाउने	सामग्री भण्डारणको अभाव	
	बहुक्षेत्रप्रारम्भिकदूत लेखाजोखाको लागि समन्वय क्षेत्रसँग सम्पर्क गरी तोकिएका सदस्यलाई सहभागी गराउने	बहुक्षेत्र प्रारम्भिक दूत लेखाजोखा तालिम सञ्चालन	दक्षजनशक्तिको अभाव	क्षेत्रप्रमुख, जि.वि.व्य.स. स्थानीयतह नेरेसो
पहिलो हप्ता	मिराको प्रतिवेदनकाआधारमा अस्थायी शिविर स्थापना गर्ने व्यवस्थामिलाउने	सङ्कटासन्न बडा र अन्य सुरक्षित स्थानमा सामुदायिक आश्रय स्थल बनाउने	विद्यालय वाहेकका स्थान छनौट गर्नुपर्ने	
	विस्थापितको प्रत्यक्ष सहभागितामाशिविर स्थापना गर्ने	विस्थापित परिवारको लागि आश्रय स्थल बनाउन आवश्यक पर्ने बाँस, डोरी र खाना बनाउने भाँडावर्तन, इन्धन आदि समयमै उपलब्धहुने व्यवस्था मिलाउने	प्रत्यक्ष सहभागिताभएपनिज्यालानपाउने गरेको पर्याप्त सामग्रीको अभाव	क्षेत्रप्रमुख, क्षेत्र प्रमुख, जि.वि.व्य.स. स्थानीयतह नेरेसो
पहिलो महिना	आवश्यकताअनुसार ओछ्याउने, ओड्ने, लगाउने कपडा तथा खानापकाउने, खाने भाँडावर्तन विना भेदभाववितरण गर्ने			क्षेत्रप्रमुख, जि.वि.व्य.स. स्थानीयतह नेरेसो
	आवास तथा गैह्रखाद्य सामग्री वितरणको अनुगमन, मुल्याङ्कन र समिक्षा गर्ने	शिविर व्यवस्थापनतथा समन्वय समितिको संरचना र जिम्मेवारीहरू निर्धारण तथा परिभाषित गर्ने ।	यसभन्दा अघि तोकिएको शिविर व्यवस्थापन समिति र अनुगमन संयन्त्र नरहेको	क्षेत्रप्रमुख, जि.वि.व्य.स. स्थानीयतह नेरेसो
	प्रतिवेदनतयार गर्ने र सम्बन्धित क्षेत्र, सरोकारवालालाई उपलब्ध गराउने			
दोस्रो महिना	आवास तथा गैह्रखाद्य सामग्रीवितरणको अनुगमन, मुल्याङ्कन र समिक्षा निरन्तर रुपमा गर्ने	आवास तथा गैह्रखाद्य सामग्री वितरणको पूरा सूची राख्ने र नियमित रुपमा प्रतिवेदन तयार गरी जि.वि.व्य.स. तथा अन्य सरोकारवालालाई उपलब्ध गराउने	स्फियर मापदण्डको बारेमाकमजानकारी	क्षेत्रप्रमुख, जि.वि.व्य.स. स्थानीयतह नेरेसो
	दीर्घकालीन बसोबासको योजना निर्माण			

५.२.४ बन्दोबस्तीको क्षेत्र

विपद् पछिको अवधि	विपद्को अवस्थामा गरीने आपतकालीन कार्य (विपद्को प्रकृतिमा आधारित)	आपतकालीन अवस्था संबोधन गर्न गरीने पूर्वतयारी कार्य	मुख्यजिम्मेवार निकाय
पहिलो दिन	समन्वय बैठक	क्षेत्रगत समितिबीच समन्वय संयन्त्र स्थापना	क्षेत्रप्रमुख, जि.वि.व्य.स. स्थानीयतह

विपद् पछिको अवधि	विपद्को अवस्थामा गरीने आपतकालीन कार्य (विपद्को प्रकृतिमा आधारित)	आपतकालीन अवस्था संबोधन गर्न गरीने पूर्वतयारी कार्य	मुख्यजिम्मेवार निकाय
	बन्दोवस्ती सामग्रीतथा राहत सामग्रीव्यवस्थापन	भण्डारण, घर वागोदामको व्यवस्था	क्षेत्रप्रमुख, जि.वि.व्य.स. स्थानीयतह
	बन्दोवस्तीतथा राहत सामग्री ढुवानीका लागि सवारी साधन	१० वटा ट्रक, १स्काभेटर, १ क्रेन, १ लोडर को व्यवस्था गर्ने (गैह्रसरकारी, सरकारी र निजी संस्था, सडक डिभिजन संग भएका सामानपहिचान गरी राख्ने र आवश्यक परेको वेलाप्रयोग गर्ने) रआवश्यकवजेट जिल्लाप्रशासनमा राख्ने	क्षेत्रप्रमुख, जि.वि.व्य.स. स्थानीयतह
	विशेष उपकरणहरु सुरक्षानिकायमा संकलन गर्ने	विशेष उपकरणहरु सुरक्षानिकायमा संकलन गरी राख्ने र त्यसको तालिमदिने	क्षेत्रप्रमुख, जि.वि.व्य.स. स्थानीयतह
दोस्रो दिन	अभिमुखीकरण (सुरक्षाकर्मी तथा सबै मानवीय सेवाकर्मी)	विपद् तथा सुरक्षा सम्बन्धि सचेतना	क्षेत्रप्रमुख, जि.वि.व्य.स. स्थानीयतह
	उद्धार सामग्रीतथा उद्धारका लागि सवारी साधनको व्यवस्था	५ वटा ट्रक, वापीकअप	क्षेत्रप्रमुख, जि.वि.व्य.स. स्थानीयतह
	घाइतेको ओसारपसार तथा मृतकको शवव्यवस्थापनकालागि सवारी व्यवस्थापन	एम्बुलेन्स ५ र शववाहन २	क्षेत्रप्रमुख, जि.वि.व्य.स. स्थानीयतह
	दक्षमानवशक्तिपहिचानतथा परिचालन	सुरक्षाकर्मी र स्वयंसेवकलाई विपद् तालिम	क्षेत्रप्रमुख, जि.वि.व्य.स. स्थानीयतह
पहिलो हप्ता र भन्दा बढी	इन्धन र भाडा व्यवस्था	दैनिक १००० लि. तेल र भाडा व्यवस्था गर्ने	क्षेत्रप्रमुख, जि.वि.व्य.स. स्थानीयतह
	मानव श्रोतको लागिखानाको तयारी	दैनिक परिचालनहुने १० दिनकालागि १५० जनालाई दैनिक रु १५० को व्यवस्था	क्षेत्रप्रमुख, जि.वि.व्य.स. स्थानीयतह
	आवस्यक्तानुसार थपबन्दोवस्ती सामग्रीतथा राहत सामग्रीव्यवस्थापन	आवस्यक्तानुसार थप सामग्रीको व्यवस्था गर्न सरकारी तथाअन्यदातृ निकायमापहल	क्षेत्रप्रमुख, जि.वि.व्य.स. स्थानीयतह

५.३ आगलागिका सन्दर्भमा

सुनसरी जिल्लाको तराई क्षेत्रका अधिकांस गाउँका घरहरु जोडिएर बनेका छन् । बनेका घरहरुमा विधुत वायरिंग गर्ने क्रममा कमसल विधुतका सामग्री प्रयोग गरीएका कारण विधुत शर्ट भई आगलागी हुनु , जाडो मौसममा घुस बालि आगो ताप्ने गर्नाले आगलागीको जोखिम उच्च छ । बालबालिकाहरुको सहज पंहुचमा लाइट,सलाई आदि राखिने कारणले पनि आगलागीको घटना बढ्दो क्रममा छ । नेपाल सरकार गृह मन्त्रालयबाट तयार पारिएको जिल्लास्तरिय संकटाभिमूताको नक्सांकन अनुसार यो जिल्ला आगलागिका हिसाबले सातौं स्थानमा रहेको पाइन्छ । यसैगरी यस वर्ष स्थानिय तहबाट लिइएको तथ्यांकको आधारमा सुनसरी जिल्लामा आगलागीबाट करीव १७००० घरधुरी उच्च जोखिममका रहेको पाइन्छ ।

५.३.१ विषयगत क्षेत्रको नाम : समन्वय तथा सूचना क्षेत्र

विपद् पछिको अवधि	विपद्को अवस्थामा गरीने आपतकालीन कार्य	आपतकालीन अवस्था संबोधन गर्न गरीने पूर्वतयारी कार्य	मुख्यजिम्मेवार निकाय
पहिलो दिन	खोज तथा उद्धार टोली परिचालन गर्न प्रमुख जिल्ला अधिकारी बाट निर्देशन	खोज तथा उद्धार टोलीको विकास र व्यवस्थापन	जि.प्र.का.,सुरक्षानिकाय
	जिल्लाविपद् व्यवस्थापन समितीको समन्वय बैठक	सबै विषयगत क्षेत्रहरुलाई तयारी अवस्थामा रहन समय समयमा क्षेत्रगत बैठक गर्ने	क्षेत्रप्रमुख
	सूचनाप्रवाहगर्ने	सबै क्षेत्र प्रमुखहरुले स्याटलाइट फोनको व्यवस्था गर्ने	जि.प्र.का. र क्षेत्रप्रमुख
दोस्रो दिन	पिडितहरुको संख्या एकिन गरी तथ्यांक संकलन गर्ने र संकलित तथ्यांकको आधारमा प्रतिवेदन तयार गर्ने	इरा फर्मको व्यवस्थापन गर्ने	
तेस्रो दिन	प्राप्तप्रतिवेदनजि.वि.व्य.समितिमा पेश गर्ने र तथ्यांकविश्लेषण गर्ने	इरा कार्यदल गठन गर्ने र तालिमदिने	जि.प्र.का. र क्षेत्रप्रमुख
	मनविय सहयोग सम्बन्धिगतिविधि संचालन गर्न क्लष्टरहरुलाई परिचालन गर्ने	तथ्यांकविश्लेषणकोलागितालिमदिने	”
पहिलो हप्ता	जिल्ला विपद् व्यवस्थापन समितिको बैठक बस्ने		”

५.३.२ विषयगत क्षेत्रको नाम : खोज तथा उद्धार

विपद् पछिको अवधि	विपद्को अवस्थामा गरीने आपतकालीन कार्य	आपतकालीन अवस्था संबोधन गर्न गरीने पूर्वतयारी कार्य	मुख्य जिम्मेवार निकाय
पहिलो दिन	समन्वय बैठक गर्ने र तत्कालखोज तथा उद्धार टोली परिचालन गर्ने र आगो नियन्त्रण गर्ने	जोखिम संवेदनशिलताको मापन गर्ने, खोज तथा उद्धार टोलीलाई तालिम दिई तयारी अवस्थामा राख्ने। खोज तथा उद्धारका सामाग्रीहरु दमकल, फायर पुफज्याकेट र सुट, डोरी, भरयाड., गल, वाल्टी, वेल्चा, गैची., वन्चरो, फायर इस्टिनगुड्स, फायर व्याग तयारी अवस्थामा राख्ने	जि.प्र.कार्यालय, सुरक्षा निकाय
	जोखिममा परेकाहरुलाई उपचारको लागि पठाउने, जेष्ठ नागरिक, बालबालिका, महिला र अपांगलाई प्राथमिकतामा राखी उद्धार गर्ने भौतिक संरचनाहरुको थपक्षतिहुनदिने र उच्च जोखिममा रहेका भवनतथा संरचनाहरु भत्काउने आगलागीभएको क्षेत्रको सुरक्षाको व्यवस्थामिलाउने	जोखिमको लगत तयार गर्ने	
दोस्रो दिन	प्रभावितहरुको लागि आपतकालिन राहत वितरण कार्यमा आवश्यक सुरक्षा व्यवस्था मिलाउने	राहतवितरणमा सुरक्षादिने जनशक्तितयार गर्ने र तयारी अवस्थामा राख्ने	जि.प्र.कार्यालय
	भीडलाई नियन्त्रण गर्ने		”
	राहत वितरण कार्यको निरन्तर अनुगमन गर्ने		”
	प्रभावितहरुको अस्थायी शिविर स्थापना गर्ने कार्यमा सहयोग गर्ने		”

५.३.३ विषयगत क्षेत्रको नाम : गैह्र खाद्य

विपद् पछिको अवधि	विपद्को अवस्थामा गरीने आपतकालीन कार्य	आपतकालीन अवस्था संबोधन गर्न गरीने पूर्वतयारी कार्य	मुख्यजिम्मेवार निकाय
पहिलो दिन	गैह्र खाद्य क्षेत्रको आपतकालिन बैठक बस्ने	क्लष्टर समूहको नाम र ठेगाना राख्ने	नेपाल रेडक्रस सोसाइटी
	इराको फर्मेट अनुसार कति वटा आवास घर र अन्य गैह्र खाद्य सामाग्री नष्ट भएको प्रारम्भिकप्रतिवेदनलिने	इराको फर्मेट तयारी अवस्थामा राख्ने र भने तरिकावारे अभिमुखिकरण गर्ने	नेपाल रेडक्रस सोसाइटी स्थानियतहरु
	तत्कालको लागि अस्थायी घरको खोजी गरी बसोवासको व्यवस्था मिलाउने	अस्थायी आवासको खोजी गरी सूचिकृत गरी राख्ने	
दोस्रो दिन	राहत संकलन गर्ने र वितरण गर्ने जस्तै कम्मल, त्रिपाल, लुगाफाटा, भाँडावर्तनहरु, पकाउने साधन, इन्धनआदि	सम्बन्धित निकाय संग समन्वय गर्ने र जिल्ला विपद् व्यवस्थापन समिति संग समन्वय गर्ने	नेपाल रेडक्रस सोसाइटी उद्योग वाणिज्य संघ
	राहत वितरणको प्रक्रिया व्यवस्थित गर्ने		
तेस्रो दिन	अस्थायी बसोवासको व्यवस्था मिलाउने सरोकारवालासंग सर्म्पर्क समन्वय गर्ने		
चौथो दिन	इराको फर्मेट प्रयोग गरी तथ्यांक आवधिक गर्ने		
पहिलो हप्ता	इराको प्रतिवेदनको आधारमाविपद् प्रभावितहरुको लागि आवासको लागि र गैह्र खाद्य सामाग्रीहरु वितरण गर्ने	आवास सामाग्री र गैह्र खाद्य सामाग्रीहरु संकलन गरी राख्ने	नेपाल रेडक्रस सोसाइटी उद्योग वाणिज्य संघ

५.३.४ विषयगत क्षेत्रको नाम : बन्दोवस्ती

विपद् पछिको अवधि	विपद्को अवस्थामा गरीने आपतकालीन कार्य	आपतकालीन अवस्था संबोधन गर्न गरीने पूर्वतयारी कार्य	मुख्यजिम्मेवार निकाय
पहिलो दिन	बन्दोवस्ती क्षेत्रको आपतकालिन बैठक बस्ने	क्षेत्रगत सदस्यहरुको नामावली रसर्म्पर्क नं तयार गरी राख्ने रअध्याधिकगर्ने	जि.प्र.का
	दमकल परिचालन गरी आगो नियन्त्रणकालागिकार्य गर्ने ,आवश्यकएम्बुलेन्स, गाडीको परिचालन गर्ने	दमकलतयारी अवस्थामा राख्ने, अग्नीनियन्त्रकलाई तालिमदिई तयारी अवस्थामा राख्ने र रोष्टर तयार गर्ने,सरकारी तथा गैह्र सरकारी निकायसंगको समन्वयमा गाडीको संख्यायकिन गर्ने	”

विपद् पछिको अवधि	विपद्को अवस्थामा गरीने आपतकालीन कार्य	आपतकालीन अवस्था संबोधन गर्न गरीने पूर्वतयारी कार्य	मुख्यजिम्मेवार निकाय
पहिलो दिन	आगलागी प्रभावितको लागि आवास तथा गैह्र खाद्यक्षेत्रसंग समन्वय गरी सामाग्रीहरु घटनास्थलमा पुरयाउने जस्तै खाद्यान्न, लताकपडा,भांडावर्तन आदि बत्तिको व्यवस्थापन गर्ने	गाडीको व्यवस्थापहिले नै व्यवस्थागरी राख्ने त्रिपाल, डोरी, खाद्य सामाग्री लगायतका सामाग्रीहरु तयारी अवस्थामा राख्न लगाउने । प्रतिवेदन अभिलेख गरी राख्ने	"

५.४ जनावर आक्रमण (हात्ति,अर्ना,बदेल,बादर,सर्प र कुकुर) र क्षति सन्दर्भमा

सुनसरी जिल्ला जंगली जनावरबाट प्रभावित जिल्ला मध्येमा पर्दछ । विशेष गरेर कोशी टप्पु वन्यजन्तु आरक्षण क्षेत्रमा रहेको हात्ती, अर्ना र बदेलले गाउँ वस्तीमा पसी घरहरु भत्काइदिने, मान्छे, माने , घाइते बनाउने, अन्नवालीहरु नष्ट गरिदिने, घरपालुवा जनावरलाई माने तथा घाइते बनाउने गरेको पाइन्छ । यसैगरी उत्तरतर्फ रहेको गाउँपालिकाहरुमा बादरले अन्नवाली नष्ट गर्ने गरेको पाइन्छ । यसका साथै सर्पको टोकाई र गर्मीको समयमा कुकुरको टोकाईले रेविज जस्ता महामारी फैलिन गरेको तथ्यांक पनि रहेको छ । जंगली जनावरको आक्रमणबाट करीव ११,११२ जना जोखिममा रहेका छन् ।

५.४.१ विषयगत क्षेत्रको नाम : गैह्र खाद्य

विपद् पछिको अवधि	विपद्को अवस्थामा गरीने आपतकालीन कार्य	आपतकालीन अवस्था संबोधन गर्न गरीने पूर्वतयारी कार्य	मुख्यजिम्मेवार निकाय
पहिलो दिन	आवास तथा गैह्र खाद्यक्षेत्रको बैठक बस्ने र सूचना संकलन गर्ने विभिन्न सरोकारवाला निकायसंग समन्वय गर्ने घाइतेहरुको उपचार गर्ने	एलडिएमसी र सिडिएमसी संग समन्वय गर्ने जिल्ला स्वास्थ्य कार्यलयसंग समन्वय गर्ने	नेपाल रेडक्रस, कोशी टप्पु आरक्ष, नेपाली सेना, स्थानियतह र कृषी अनुसंधान केन्द्र नेपाल रेडक्रस, कोशी टप्पु आरक्ष, नेपाली सेना स्थानियतह
दोस्रो दिन	प्रभावितहरुको लागि गैह्र खाद्य सामाग्रीहरु भांडावर्तन, कम्बल, त्रिपाल, वितरण गर्ने जंगलीजनावरबाट घाइते भएकाको निशुल्क औषधी उपचार गर्ने	सामाग्रीहरु भण्डार गरी राख्ने जिल्ला स्वास्थ्य कार्यलय संग समन्वय गर्ने	" जिल्ला स्वास्थ्य
तेस्रो दिन	मृतक परिवारलाई राहत तथा क्षतिपूर्ति उपलब्ध गराउने सम्बन्धित निकायको बैठक बस्ने		कोशी टप्पु आरक्ष
चौथो दिन	भत्केका घरहरु र क्षतिभएको वालीको लगत लिने र क्षतिपूर्ति दिनेघरको निर्माण खर्च उपलब्ध गराउने	सोलार फेन्सिड लगाउने, लेसरलाईट समुदायमा राख्ने, हात्तीले मन पराउने खालका प्रजाती केरा, सिमल र पिपल आरक्ष भित्रलगाउने	" जिल्लाविपद् व्य. समिति

५.४.२ विषयगत क्षेत्रको नाम : बन्दोवस्ती

विपद् पछिको अवधि	विपद्को अवस्थामा गरीने आपतकालीन कार्य	आपतकालीन अवस्था संबोधन गर्न गरीने पूर्वतयारी कार्य	मुख्यजिम्मेवार निकाय
पहिलो दिन	घटना स्थलको निरिक्षण गर्ने जनशक्ति परिचालन गरी हात्ती, अर्ना, बदेल धपाउने कार्य गर्ने	तालिम प्राप्त जनशक्ति तयार राख्ने	जि. प्रशासनकार्यालय,
दोस्रो दिन	प्रभावितहरुको लागि खाद्य तथा गैह्र खाद्य सामाग्रीहरु भांडावर्तन वितरणमा गाडी तथा ट्रकको सहयोग दिई टनास्थलमा सामाग्री पुरयाउन सहयोग गर्ने खुला क्षेत्रमा त्रिपाललगाई घरवार विहिनलाई आवासको व्यवस्था मिलाउन आवास तथा गैह्र खाद्यक्षेत्रसंग सहकार्य गर्ने जि. वि.व्य. समितिमा विवरण पेश गर्ने	यातायातका साधनहरु पहिला नै सर्म्पकमा राख्ने तथा तयारी अवस्थामा राख्ने	जि. प्रशासनकार्यालय जि. प्रशासनकार्यालय
तेस्रो दिन	अवस्था सामान्य नभएसम्म सहयोग जारी राख्ने अवस्था सामान्य भएपछि पूर्ववत रुपमाप्रभावितलाई फर्काउन सहयोग गर्ने		जि. प्रशासनकार्यालय जि. प्रशासनकार्यालय

५.५ शीतलहर सन्दर्भमा

तराईका जिल्लाहरूमा विशेष गरेर जाडोको समयमा शीतलहरूको ठुलो समस्या रहेको छ । विशेष गरेर विपन्न घर परिवारका महिला, बालबालिकाहरू र वृद्धवृद्धाहरू शीतलहर समयमा निमोनिया जस्ता रोगहरूबाट ग्रसित हुने र अत्यधिक चिसोका कारण मृत्यु समेत हुने गरको तथ्यांक छ । सुनसरी जिल्ला पनि शीतलहरबाट प्रभावित जिल्ला मध्येमा पर्दछ । प्रत्येक वर्ष शीतलहरबाट धेरै मानिसहरू प्रभावित हुने र मृत्यु हुने गर्दछ । विगत वर्ष जिल्ला विपद् जोखिम व्यवस्थापन योजना बनाउने क्रममा लिइएको सूचनाको आधारमा सुनसरी जिल्लामा २२,०० जना मानिसहरू प्रभावित हुने अनुमान गरिएको छ । यसैगरी शीतलहरबाट धेरै हेक्टर जमिनमा लगाएको अन्नवालीहरू पनि क्षति हुने अनुमान गरिएको छ ।

५.५.१ विषयगत क्षेत्रको नाम : समन्वय तथा सूचना क्षेत्र

विपद् पछिको अवधि	विपद्को अवस्थामा गरीने आपतकालीन कार्य	आपतकालीन अवस्था संबोधन गर्न गरीने पूर्वतयारी कार्य	मुख्यजिम्मेवार निकाय
पहिलो दिन	जिल्ला विपद् व्यवस्थापन समितीको समन्वय बैठक	सवै विषयगत क्षेत्रहरूलाई तयारी अवस्थामा रहन समय समयमा क्षेत्रगत बैठक गर्ने	जि.प्र.का, क्षेत्रगतसदस्य
	शीतलहरबाट वच्ने सन्दर्भमा आवश्यक सर्तकतालिन सूचनाप्रवाह गर्ने	सवै क्षेत्र प्रमुखहरूले खबर गर्ने	जि.प्र.का, क्षेत्रगतसदस्य
दोस्रो दिन	पिडितहरूको संख्या एकिन गरी तथ्यांक संकलन गर्ने र संकलित तथ्यांकको आधारमा प्रतिवेदन तयार गर्ने	इरा फर्मको व्यवस्थापन गर्ने इरा कार्यदल गठन गर्ने र तालिमदिने ।	जि.प्र.का, क्षेत्रगतसदस्य
	वन कार्यालयसंग समन्वय गरी दाउरा उपलब्ध गराउने	तथ्यांक विश्लेषणको लागि तालिमदिने ।	जि.प्र.का, क्षेत्रगतसदस्य
तेस्रो दिन	प्राप्त प्रतिवेदन जिल्ला विपद् व्यवस्थापन समितिमा पेश गर्ने र तथ्यांक विश्लेषण गर्ने		जि.प्र.का, क्षेत्रगतसदस्य
	मानविय सहयोग सम्बन्धि गतिविधि संचालन गर्न क्लष्टरहरूलाई परिचालन गर्ने		जि.प्र.का, क्षेत्रगतसदस्य
पहिलो हप्ता	स्थिति सामान्यनभएसम्म सहयोग गर्ने		जि.प्र.का, क्षेत्रगतसदस्य

५.५.२ विषयगत क्षेत्रको नाम : गैह्र खाद्य

विपद् पछिको अवधि	विपद्को अवस्थामा गरीने आपतकालीन कार्य	आपतकालीन अवस्था संबोधन गर्न गरीने पूर्वतयारी कार्य	मुख्यजिम्मेवार निकाय
पहिलो दिन	प्रभावित समुदाय संग सर्म्पक गरी सूचना संकलन गर्ने	प्रभावितहुन सक्ने समुदायको जानकारी राख्ने	नेपाल रेडक्रस, नेपाल प्रहरी
	आवास तथा गैह्र खाद्य क्लष्टरको आपतकालिन बैठक बोलाउने	सर्म्पक विवरणहरू राख्ने	नेपाल रेडक्रस, नेपालप्रहरी
दोस्रो दिन	दाउरा, मटितेलवितरणको व्यवस्थामिलाउने	वनकार्यालय संग समन्वय गर्ने र दाउर वितरणको तयारी गर्ने	जि.वि.व्य. समिति, रेडक्रस
	खाद्य सामाग्रीहरू भोलीलो पदार्थ गोडागुडीको व्यवस्था गरी वितरण गर्ने	खाद्य सामाग्रीहरू तयारी अवस्थामा राख्ने	"
	न्यानो कपडा सुइटर, ज्याकेट, सल, कम्बलवितरण गर्ने	गैर खाद्य सामाग्रीहरू संकलन गरी राख्ने	"
तेस्रो दिन	दाउरा, मटितेलवितरणको व्यवस्थामिलाउने निरन्तर		
	खाद्य सामाग्रीहरू भोलीलो पदार्थ गोडागुडीको व्यवस्था गरी वितरण गर्ने, निरन्तर		"
	न्यानो कपडा सुइटर, ज्याकेट, सल, कम्बलवितरण गर्ने, निरन्तर		"
	दाउरा, मटितेलवितरणको व्यवस्थामिलाउने, निरन्तर		"

५.५.३ विषयगत क्षेत्रको नाम : बन्दोवस्ती

विपद् पछिको अवधि	विपद्को अवस्थामा गरीने आपतकालीन कार्य	आपतकालीन अवस्था संबोधन गर्न गरीने पूर्वतयारी कार्य	मुख्यजिम्मेवार निकाय
पहिलो दिन	प्रभावित क्षेत्रको भ्रमण गरी मुख्य र सहायक चोकमा दाउरा बाल सहयोग गर्ने	वनकार्यालय, जि.स.स., स्थानीयतहसंग समन्वय गर्ने	जि.प्र.का.
	बन्दोवस्त क्लष्टरको बैठक बस्ने	रोष्टर तयारी र अधावधिक गर्ने	”
	ब्लयांकेट तथा अन्य न्यानो कपडाहरु वितरण गर्ने कार्यमा बन्दोवस्तीको सामग्रीहरुको सहयोग गर्ने	कम्तीमा ५ वटा गाडीको व्यवस्था मिलाइ तयारी अवस्थामा राख्ने	”
दोस्रो दिन	चिसोले प्रभाव पारेका वृद्धवृद्धा, बालबालिका, महिला र अपांगलाई अस्पताल पुरयाउन सहयोग गर्ने	एम्बुलेन्स तयारी अवस्थामा राख्ने	”
	दाउरा बाले कार्य निरन्तर गर्ने		”
तेस्रो दिन	अवस्था सामान्य नहुन्जेल सम्म आगो बाल्ने र न्यानो बनाउने कार्यमा निरन्तर सहयोग गर्ने	एम्बुलेन्स तयारी अवस्थामा राख्ने	”
	जिल्ला विपद् व्यवस्थापन समितिमा प्रतिवेदन दिने		”

परिच्छेद ६ :
आवश्यकताको लेखाजोखा

६.१ विषयगत स्रोत साधनको आँकलन

सुनसरी जिल्लामा विपद्का घटना घटी आपतकालिन परिस्थिति सिर्जना भएमा तत्काल परिचालन गर्न सकिने स्रोत साधनहरूको यस खण्डमा उल्लेख गरिएको छ । भविष्यको योजनाको लागि तथा जिल्ला विपद् व्यवस्थापन समितिलाई विभिन्न निकायका वीच समन्वय गर्न सहयोग पुगोस भन्ने उद्देश्यले हरेक निकायले विपद्को समयमा प्रतिकार्यमा संलग्न हुने निकायहरूको नाम, क्षेत्रगत सम्पर्क व्यक्ति, कार्यालय, विद्यमान स्रोत र साधनको सूची, तोकिएको ढाँचामा तयार गरी क्षेत्रगत रूपमा प्रस्तुत गरिएको छ । साथै प्रतिकार्यमा संलग्न निकायहरूले राहत कार्यका लागि भण्डार गरिराखेको गैह्रखाद्य सामग्री, त्रिपाल, स्वास्थ्य सामग्री, खानेपानी तथा सरसफाइ सम्बन्धी सामग्री, आपत्कालीन शिक्षासम्बन्धी सामग्री बन्दोवस्ती सामग्रीहरूको विवरण क्षेत्रगत रूपमा तयार गरी निम्नानुसार राखिएको छ ।

१. सूचना तथा समन्वय क्षेत्रसँग रहेको विद्यमानस्रोत तथाक्षमताको विवरण

सञ्चार सामग्रीको नाम

क्र.स	संस्थाको नाम	टेलिफोन सेट	कम्प्युटर सेट	मेगाफोन	ल्यापटप	साइरन	H.F .M.सेट	V.H.F सेट	V.H.F बेस सेट	V.H.Fहेन्ड सेट	स्याटेलाइट फोन	पूर्वसूचना सेट	माइक्रोसिपकर
१	जिल्लाप्रशासनकार्यालय	४	२	५									
२	जिल्ला समन्वय समिति, सुनसरी	३	२		५								
३	नेपाल रेडक्रस सोसाइटी, सुनसरी	३	३			५							
४	नेपाली सेना (भगवती दल गण)	आवश्यकता अनुसार											
५	सशस्त्रप्रहरी बल नेपाल न. ४ गण	१ ६	३				१	१	१५	३०			
६	जिल्ला प्रहरी कार्यालय, सुनसरी		३	४						३०			
१३	इटहरी उ.म.न.पा.		१										
१४	इनरुवा नगरपालिका		१										
१५	दूहवी नगरपालिका	४	२०		१५								
१६	रामधूनी नगरपालिका	२	१५	२	४								१
१७	बराह नगरपालिका	आवश्यकता अनुसार											
१८	देवानगंज गाँउपालिका		४										
१९	गढी गाउँपालिका												
२०	हरिनगरा गाउपालिका	आवश्यकता अनुसार											
२१	भोक्राहा गाउपालिका	आवश्यकता अनुसार											
२२	बर्जू गाउपालिका	आवश्यकता अनुसार											
२३	कोशी गाउपालिका	आवश्यकता अनुसार											
२४	स्थानीय तहका १२४ वटा वडाहरू	आवश्यकता अनुसार											

२. खोज तथा उद्धार क्षेत्रसँग रहेको विद्यमान स्रोत तथाक्षमताको विवरण
शसस्त्र प्रहरी बल,सुनसरी

१. सशस्त्र प्रहरी बल नेपाल नं. १ बराह बाहिनी मुख्यालय सुनसरी

क. CSSR का सामानहरूको विवरण :-

सि.नं.	सामानको नाम	हाल मौज्दात	साबुत	कै.
१.	400 mm Petrol power cutter (for rescue saw)	सेट 7	साबुत	
	Abrasive wheel blade (for iron cutting)	थान 90	साबुत	
	Spark plug	थान 5	साबुत	
	Wood Cutting Blade	थान 4	साबुत	
	Diamond wheel blade	थान 15	साबुत	
२.	17mm Chipping hammer (Demolition hammer)	सेट 1	साबुत	
	Chipping hammer's 17mm chisel set(bull point bit)	१ थान	साबुत	
	Chipping hammer's 17mm chisel set(cold chisel)	१ थान	साबुत	
३.	30mm chipping hammer(demolition hammer)	सेट 7	साबुत	
	Drill Bit (12")	सेट 10	साबुत	
	bold chisel (Sds max 12" bull point bit)	थान 14	साबुत	
	cold chisel (flat point) (Sds Max 12" Flat chisel bit)	थान 14	साबुत	
४.	Reciprocating saw (recipe saw)	सेट 6	साबुत	
	saw blade (for metal cutting)	16३ थान	साबुत	
	saw blade (for wood cutting)	115थान	साबुत	
५.	400 mm Electric Chain Saw	सेट 4	साबुत	
	saw chain	थान 13	साबुत	
	saw blade	थान 3	साबुत	
	plastic cover	सेट 3	साबुत	
६.	700 mm petrol Chain Saw	सेट 9	साबुत	
	saw chain	थान 25	साबुत	
	Spark plug	थान 13	साबुत	
	Piston	3थान	साबुत	
	saw blade	थान 4	साबुत	
	plastic cover	सेट 4	साबुत	
७.	40mm rotary hammer drill	सेट 3	साबुत	
	40mm rotary hammer drill's bit set(carbide-tipped bid)	सेट 5	साबुत	
	Chisel Bit Pointer	सेट 1	साबुत	
	Bull Point Bit	सेट 1	साबुत	
	Flat Point Bit	सेट 1	साबुत	

सि.नं.	सामानको नाम	हाल मौज्दात	साबुत	कै.
	rotary hammer drill	सेट १	साबुत	
८.	Nil gun	सेट १	साबुत	
९.	52mm rotary hammer drill	सेट ३	साबुत	
	tungsten carbide-tipped bid	थान १४	साबुत	
	core bit	थान १४	साबुत	
१०.	20mm electric drill	सेट २	साबुत	
	20mm electric drill's bid	सेट १	साबुत	
११.	235 circular saw	सेट १	साबुत	
	235 circular saw's Blade	थान १	साबुत	
१२.	safety goggles	थान ७०	साबुत	
१३.	Generator	सेट २	साबुत	
१४.	500 mm blower with ventilation duct	सेट ४	साबुत	
१५.	Electric Angle Cutter	थान १	साबुत	
	14" Metal cutting blade	थान ५	साबुत	
	14" Diamomond blade General Purpose	थान ५	साबुत	
	14" Abrasive Cut-Off Wheel Blade	थान ५	साबुत	
१६.	come along , (ratcheted puller)	सेट ४	साबुत	
१७.	Crowbar	सेट ५	साबुत	
१८.	Bolt Cutter	थान ११	साबुत	
१९.	Axe With Rubber Handle (Medium)	सेट ६	साबुत	
२०.	Hammer	सेट ४	साबुत	
२१.	Halogen Light	सेट ४	साबुत	
२२.	Search Light	सेट १	साबुत	
२३.	100 m Electric Coed (Motion Type turntable Plug)	थान ४	साबुत	
२४.	Hydraulic Bottle Jack (20 Tons Capacity)	थान २	साबुत	
२५.	Hydraulic Bottle Jack (10 Tons Capacity)	थान १	साबुत	
२६.	Adjustable Wrench	थान ४	साबुत	
२७.	Pipe Wrench	थान १	साबुत	
२८.	Pillars	सेट १	साबुत	
२९.	Vise grip (adjustable locking pliers)	सेट १	साबुत	
३०.	5 m Measuring Tape	सेट २	साबुत	
३१.	Screws Driver	थान ८	साबुत	
३२.	64 mm Hole Saw Blade, Bam Hole Saw (Full set)	सेट १	साबुत	
३३.	Gloves	जोर ५६	साबुत	

सि.नं.	सामानको नाम	हाल मौज्दात	साबुत	कै.
३४.	Sliding Ladder (Aluminum)	सेट ३	साबुत	
३५.	Two Fold Ladder	सेट १	साबुत	
३६.	Three Fold Ladder	सेट १	साबुत	
३७.	Helmet (CSSR)	२१०गोटा	साबुत	
३८.	PVC Labor Gum Boot	जोर २०	साबुत	
३९.	Reflector vest	थान ४०	साबुत	
४०.	Quake Alarms	थान १	साबुत	
४१.	Hydraulic jack	थान १	साबुत	
४२.	Hydraulic cutter	थान १	साबुत	
४३.	Small chipping Hammer (power source AC)	थान १	साबुत	
४४.	Small chipping Hammer (power source DC)	थान १	साबुत	
४५.	Grinding sanding (power source AC)	थान १	साबुत	
४६.	Grinding sanding (power source DC)	थान १	साबुत	
४७.	JCV video camera	१ थान	बेशाबुत	
४८.	Memory card (4GB)	२ थान	साबुत	
४९.	Magi light big (2 BTY)	१ थान	साबुत	
५०.	Magi light mini	२ थान	साबुत	
५१.	Motorola Radio set	२ थान	साबुत	
५२.	Binocular	१ थान	साबुत	
५३.	United mini compass	१ थान	साबुत	
५४.	Wine Chester multi Tools	१ थान	साबुत	
५५.	Duffel bag	१ थान	साबुत	
५६.	knee pad	१० थान	साबुत	
५७.	Back Board	थान १	साबुत	
५८.	work glove close	५ जोर	साबुत	
५९.	campo casa xt 5p	१ पिस	साबुत	
६०.	Rescue Strachare	पिस २	साबुत	
६१.	Death Body Bag	थान १३	साबुत	
६२.	Hand Hydraulic Rescue Combi Tool	थान ३	साबुत	
६३.	Circular Saw Blade	थान १०	साबुत	
६४.	Thermal Imagine Camera	थान १	साबुत	
६५.	Life Detector (Snake Eye Camera)	थान १	साबुत	

ख. वाटर रेस्क्यूका सामानहरूको विवरण:-

सि.नं.	सामानको नाम	हाल मौज्दात	साबुत /बेसाबुत	कै.
१.	Rescue raft	४ सेट	साबुत	
२.	life jacket	१२३ थान	साबुत	
३.	Rescue Throw Bag	२० थान	साबुत	
४.	paddle	३९ थान	साबुत	
५.	safety helmet (for water rescue)	२८ थान	साबुत	
६.	Boat Bag	५ थान	साबुत	
७.	Super Boat D Ring	१० थान	साबुत	
८.	Boat Handle	२ थान	साबुत	
९.	life line rope	३ थान	साबुत	
१०.	hand pump	४ थान	साबुत	
११.	Foot Pump	१ थान	साबुत	
१२.	Helmet	८ थान	साबुत	
१३.	Life Buoy Ring	३ थान	साबुत	
१४.	Wind Blower (Electric)	३ थान	बेसाबुत	
१५.	Rescue Suit	३ थान	साबुत	
१६.	Dry Bag	४ थान	साबुत	
१७.	Big river Dry Bags	४ थान	सबुत	
१८.	Water Boot	६ जोर	साबुत	
१९.	Raft repair kit	४ थान	साबुत	
२०.	Rain Coat	१६ जोर	साबुत	
२१.	Motor Boat	१ थान	साबुत	
२२.	OBM Engine	१ थान	साबुत	
२३.	OBM Paddle	२ थान	साबुत	

ग. आगलागी नियन्त्रणका सामानहरूको विवरण:-

सि.नं.	सामानको विवरण	हाल मौज्दात	साबुतबेसाबुत/	कै.
१.	Self contained breathing apparatus	६ पिस	साबुत	
२.	Oxygen cylinder	६ पिस	साबुत	
३.	Fire helmet	३९ पिस	साबुत	
४.	Fire boots	५० जोर	साबुत	
५.	Fire safety glasses	२ पिस	साबुत	
६.	Gas mask (with and without oxygen)	४ पिस	साबुत	
७.	Fire fighting suit	१२ जोर	साबुत	
८.	Fire blanket	३ पिस	साबुत	

९.	Fire rescue rope			
१०.	Light (head lamp)	४पिस	सावुत	
११.	Dragon light (search light)	४पिस	सावुत	
१२.	Special Helmet With Light	१४थान	सावुत	
१३.	Special Fire Proof Mask	२२ थान	सावुत	
१४.	Austrian fire Gloves	१८ जोर	सावुत	
१५.	Fire Aid kits	४ थान	सावुत	
१६.	Breathing Masks with Filters Cartridge	२सेट	सावुत	
१७.	Fire Helmet Light Strip	३ थान	सावुत	
१८.	Multi Gas Detector	२ थान	सावुत	
१९.	Water Jel Blanket (Fire plus)	१ सेट	सावुत	
२०.	Fire Axe	२ थान	सावुत	

घ. Rappelling Climbing सम्बन्धी सामानहरूको विवरण:-

से.नं.	सामानको विवरण	हाल मौज्दात	सावुतबेसावुत/	कै.
१.	Rock helmet	१९ थान	सावुत	
२.	डोम टेन्ट (small)	८ थान	सावुत	
३.	डोम टेन्ट)medium(२ थान	सावुत	
४.	डोम टेन्ट)large(२ थान	सावुत	
५.	म्याट्रेस	११ थान	सावुत	
६.	त्रिपाल	१५ थान	सावुत	
७.	Rock hammer	४पिस	सावुत	
८.	Static Rope	६ रोल	सावुत	
९.	Dynamic Rope	५ रोल	सावुत	
१०.	Rope	३ थान	सावुत	
११.	Tape ceiling	१५ थान	सावुत	
१२.	pulley	१० थान	सावुत	
१३.	Jammer	११ थान	सावुत	
१४.	Mitten (leather glove)	११ जोर	सावुत	
१५.	Multi utility knife	३ थान	सावुत	
१६.	Trekking Bags	३ थान	सावुत	
१७.	Footwear (Rock shoes)	३ जोर	सावुत	
१८.	Light (head lamp)	७ थान	सावुत	
१९.	carabineer screw	३८ थान	सावुत	
२०.	Seat Harness	६ थान	सावुत	
२१.	Combine harness	३ थान	सावुत	
२२.	Chest Harness	५ थान	सावुत	
२३.	Figure 8 Carabineer	१७ थान	सावुत	
२४.	Rope Descended	थान ३	सावुत	
२५.	PPE Suit Different Size and Brand	थान २	सावुत	

१. गोताखोरका सामानहरु.

से.नं.	सामानको विवरण	परिमाण	साबुतबेसाबुत/	कै.
१.	Air Compressor	२ सेट	साबुत	
२.	Electric Air Compressor	१ सेट	साबुत	
३.	Boot	५ जोर	साबुत	
४.	Drive Mask	५ सेट	साबुत	
५.	Hoods	५ सेट	साबुत	
६.	Fins	५ जोर	साबुत	
७.	Gloves	५ जोर	साबुत	
८.	Wet suit (Full size)	५ सेट	साबुत	
९.	Search Light	२ सेट	साबुत	
१०.	Steel Tank	३ सेट	साबुत	
११.	Snorkel	५ सेट	साबुत	
१२.	Regulator	५ सेट	साबुत	
१३.	Pressure gauge	५ सेट	साबुत	
१४.	Pro- Valve for Cylinder	५ सेट	साबुत	
१५.	Pressure Gauge tube for Breathing	५ सेट	साबुत	
१६.	Duffle Dive Bag	५ सेट	साबुत	
१७.	Back Inflation diving system	४ सेट	साबुत	
१८.	Communication Set Batteries	३ सेट	साबुत	
१९.	Diver Full Face SCUBA Dive Mask with Communication Unit	३ सेट	साबुत	
२०.	Diver Communication Unit Single Channel	३ सेट	साबुत	
२१.	Under water communication Accessories digital single channel Transceiver Unit	३ सेट	साबुत	
२२.	Dry suit	२ सेट	साबुत	
२३.	Gloves For Dry Suit	२ सेट	साबुत	
२४.	Life Line	२ सेट	साबुत	
२५.	Weight Belt And Weight	२सेट	साबुत	

२. सशस्त्र प्रहरी बल नेपाल नं.४ गण हे.क्वा.सुनसरी

सि.नं.	सामानको विवरण	संख्या
१.	पिक	६ गोटा
२.	फरुवा	७ गोटा
३.	गल (खन्ती)	६ गोटा
४.	साबेल	१० गोटा
५.	क्यारोबिना हुक	३ गोटा
६.	स्टेचर	१थान
७.	लाईफ ज्याकेट	४९ गोटा
८.	फायर एक्सटिङ्गुईसर के जी २	४ गोटा

9.	फायर एक्सटिङ्गुईसर के जी ४	२ गोटा
10.	ट्यूब	१७गोटा
11.	सानो बन्चरो	६गोटा
12.	बिपद् उद्धार पन्जा	२०जोर
13.	सर्च लाईट	२ थान
14.	फायर ज्याकेट (Fire Jacket)	६ गोटा
15.	Multifunction Flash torch Light	३ गोटा
16.	Rubber boat	३ गोटा
17.	Paddles	१८ गोटा
18.	Life buoy	५ गोटा
19.	दैवी प्रकोप उद्धार हेल्मेट	३६ गोटा
20.	Rubber Boat Repair Kit	१गोटा
21.	Rubber Boat Air Pump	३ गोटा
22.	Climbing Rope	१ गोटा
23.	Megaphone	२ गोटा
24.	Throw Bag	५गोटा
25.	रेस्क्यू रोप कटन (Rescue RopeCotton)	२ रोल
26.	रिभर Crossing Rope (डोरी)	१ गोटा
27.	मेन डोरी	२००
28.	गमबुट	४५ जोर

३. सशस्त्र प्रहरी बल नेपाल नं क्वा पकली सुनसरीमा बिपद् ब्यवस्थापन.रिजर्भ गण हे ३७ .सामाग्रिहरु

सि.नं.	सामानको विवरण	परिमाण	कै
१.	लाईफ ज्याकेट	१६ थान	बेसाबुत
२.	डोरी	३० मिटर साबुत	
३.	पिग	५ वटा	३ बेसाबुत
४.	सावेल	५ वटा	३ बेसाबुत
५.	सेफिट हेल्मेट	१ थान साबुत	
६.	फायर एक्सटिङ्गु गुईसर	३ थान	बेसाबुत
७.	डोमपाल पाल	८ थान साबुत	

४. सशस्त्र प्रहरी बल, नेपाल गुल्म हरिपुर सुनसरी

सि नं.	उद्धार सामग्री	परिमाण	कैफियत
१.	लाईफ ज्याकेट	४ थान	
२.	साबेल	३ थान	
३.	पिक	४ थान	
४.	बाल्टिन	५ थान	
५.	पंन्जा	४ जोर	
६.	बिपद् उद्धार हेल्मेट	५ जोर	
७.	गल	१ थान	
८.	गमबुट	५७ जोर	
९.	वाटर प्रुफ ज्याकेट	२ जोर	
१०.	टिनको बाकस	१ वटा	

५. सशस्त्र प्रहरी बल नेपाल बिओपि श्रीपुर सुनसरी

सि नं.	उद्धार सामग्री	परिमाण	कै.
१.	फलामको बाल्टिन	३ थान	
२.	प्लास्टिको हेल्मेट	५ थान	
३.	पिक	५ थान	
४.	साबेल	५ थान	
५.	स्टेचर	५ थान	
६.	रेनसुट	५ थान	
७.	गल	५ थान	
८.	लाईफ ज्याकेट	१० थान	
९.	ट्युव	२ थान	
१०.	लाईफ ज्याकेट	१० थान	
११.	फायर रेस्क्यु सुट	१ थान	
१२.	नाईलनको डोरी	१ रोल	
१३.	Fire Extinguisher	१ थान	
१४.	गमबुट	३२ जोर	

६. सशस्त्र प्रहरी बल नेपाल बिओपि लौकही सुनसरी

सि नं.	उद्धार सामग्री	परिमाण
१.	उद्धारमा प्रयोग हुने पन्जा	४ जोर
२.	फायर एक्सटीङ्गुईसर	१ थान
३.	लाईफ ज्याकेट	२० थान
४.	प्लाष्टिक हेल्मेट	१० गोटा
५.	पिक	२ थान
६.	फरुवा	२ थान
७.	साबेल	२ थान
८.	गल	१ थान
९.	हाते बन्चरो	१ थान
१०.	ट्युव	३ थान
११.	गमबुट	३६ जोर

७. सशस्त्र प्रहरी बल नेपाल बिओपि घुस्की

सि नं.	उद्धार सामग्री	परिमाण
१.	उद्धारमा प्रयोग हुने पन्जा	२५ गोटा
२.	Fire Extinguisher 2kg	२ थान
३.	स्ट्रेचर	१ थान
४.	लाईफ ज्याकेट	१० गोटा
५.	उद्धारमा प्रयोग हुने हेल्मेट	१० गोटा
६.	लाईफ ब्यरिङ्ग रिङ्ग	१ गोटा
७.	गमबुट	३५ जोर

८.सशस्त्र प्रहरी बल नेपाल गुल्म कसानगंज ९. सशस्त्र प्रहरी बल नेपाल बिओपि साहेवगंज

सिनं.	उद्धार सामग्री	परिमाण	कै
१.	मेघाफोन	१ थान	
२.	रेस्क्यू हेल्मेट	१३ थान	
३.	रेस्क्यू ट्यूव	५ थान	
४.	लाईफ ज्याकेट	११ थान	
५.	स्टाटिक डोरी	१०० मि.	
६.	रेस्क्यू Glove	८ थान	
७.	फायर ज्याकेट	१ थान	
८.	First Aid Box	१ वटा	
९.	Figer Eight Calmber	५ थान	
१०.	फायर एक्टिङ्ग गुईसर	५ थान	
११.	श्रो ब्याक	३ थान	
१२.	साबेल	३ थान	
१३.	फरुवा	२ थान	
१४.	गमबुट	५०जोर	

सि नं.	उद्धार सामग्री	परिमाण	कै
१.	पिक	१ थान	
२.	खन्ति	१ थान	
३.	साबेल	१ थान	
४.	लाईफ ज्याकेट	२ थान	
५.	फायर एक्सटिङ्गगुईसर	१ थान	
६.	गमबुट	४९ जोर	
७.	बाल्टी	२ थान	
८.	फरुवा	१ थान	
९.	डोरी	१ रोल	

१०.सशस्त्र प्रहरी बल नेपाल बिओपि लाही सुनसरी ११. सशस्त्र प्रहरी बल नेपाल बिओपि बसन्तपुर

सि नं.	उद्धार सामग्री	परिमाण
१.	फरुवा	२ थान
२.	बेलचा	२ थान
३.	गल	१ थान
४.	गैति	२ थान
५.	ट्युव	२ थान
६.	लाईफ ज्याकेट	१० थान
७.	बिपद् उद्धार हेल्मेट	१० गोटा
८.	हाते बन्चरो	१ थान
९.	डोरी	१०० मिटर
१०.	गमबुट	२९ जोर

सि नं.	उद्धार सामग्री	परिमाण
१.	साबेल	२ थान
२.	स्टेचर	१ थान
३.	लाईफ ज्याकेट	५ थान
४.	ट्युव	१ थान
५.	बिपद् उद्धार हेल्मेट	५ थान
६.	टर्च लाईट	६ थान
७.	गमबुट	६० जोर

१२.सशस्त्र प्रहरी बल नेपाल बिओपि अमडुवा १३.सशस्त्र प्रहरी बल नेपाल सुरक्षा बेशधरान सुनसरी

सि नं.	उद्धार सामग्री	परिमाण
१.	पिक	१ थान
२.	डोरी	१ रोल
३.	खन्ती	१ थान
४.	ट्युव	२ थान
५.	गमबुट	४८ जोर
६.	लाईफ ज्याकेट	१० थान

सि नं.	उद्धार सामग्री	परिमाण
१.	पिक	२ थान
२.	सावेल	५ थान
३.	खन्ति	१ थान
४.	मेन डोरी	३२५ मिटर
५.	लाईफ ज्याकेट	५ थान
६.	बिपद् उद्धार हेल्मेट	११ थान
७.	बिपद् उद्धार पन्जा	१ थान
८.	गमबुट	५ जोर

१४.सशस्त्र प्रहरी बल नेपाल सुरक्षा बेशचतरा

सि नं.	उद्धार सामग्री	परिमाण
१.	लाईफ ज्याकेट	२७ थान
२.	चाईनिज हेल्मेट	३ गोटा
३.	सावेल	१० थान
४.	हाते आरी	२ थान
५.	हतौडा	२ थान
६.	रबर बोट	१ थान

१५.सशस्त्र प्रहरी बल नेपाल सुरक्षा बेश भुटाहा

सि नं.	उद्धार सामग्री	परिमाण
१.	सावेल	२ थान
२.	पिक	२ थान
३.	गमबुट	२२ जोर

१६.सशस्त्र प्रहरी बल नेपाल सुरक्षा बेश दुहवी

सि नं.	उद्धार सामग्री	परिमाण
१.	बाल्टिन	२ थान
२.	बेल्चा	२ थान
३.	पिग	२ थान
४.	नाईलन डोरी	१ रोल
५.	सावेल	१ थान
६.	लाईफ ज्याकेट	१० थान

१७.सशस्त्र प्रहरी बल नेपाल बिओपि उल्टी

सि नं.	उद्धार सामग्री	परिमाण
१.	फरुवा	२ थान
२.	गमबुट	१० जोर
३.	लाईफ ज्याकेट	५ थान
४.	सिभिल टुपिस	५ थान
५.	पिग	२ थान
६.	सावेल	२ थान

१८. सशस्त्र प्रहरी बल, नेपाल सुरक्षा बेश ईटहरी

सि.नं.	उद्धार सामग्री	परिमाण
१.	लाईफ ज्याकेट	१० थान
२.	हेल्मेट	५ थान
३.	फरुवा	५ थान
४.	बेल्ला	५ थान
५.	गैलि	३ थान
६.	डोरी	१ रोल
७.	गल	१ थान
८.	पानी बुट	१० थान

१९.सुनसरी जिल्लामा बिपद तालिम प्राप्त जनशक्ति

सि.नं.	युनिट	जनशक्ति
१.	सशस्त्र प्रहरी बल नेपाल नं. १ बराह बाहिनी सुनसरी	३४ जना
२.	सशस्त्र प्रहरी बल नेपाल नं.४ गण हे.क्वा.सुनसरी	१९ जना
३.	सशस्त्र प्रहरी बल नेपाल नं.३७ रिजर्भ गण सुनसरी	६ जना
जम्मा		५९ जना

(ख) नेपाली सेना

क्र.स	सामग्रीको नाम	एकाई	सख्या	कैफियत
१	लाईफ ज्याकेट	थान	३९	
२	क्याराविना हुक	थान	१०	
३	रयापलिङ्ग डोर	थान	१	
४	रवर टयुव	थान	४	
५	टिन वाल्टिन	थान	१५	
६	पिक	थान	६०	
७	सावेल	थान	६०	
८	बञ्चरा	थान	५	
९	हाते ह्याक्सो	थान	२०	
१०	गल	थान	३	
११	ट्रक	थान	२	
१२	जीप	थान	२	
१३	हेल्मेट	थान	२०	
१४	शरिर सुरक्षा	थान	२०	

(ग) नेपाल प्रहरी

यस जिल्लामामौजदार रहेका विपद् उद्धार सामग्रीहरू:-

सि.नं.	कार्यालयको नाम	स्टेचर	फोस्वा	गौती	बेल्ट्या	खन्ती	आरा	फस्ट एड किट बक्स	बाल्टिन	च्याम्पिड (लार्जफ)ज्या गम बुट केट	त्रिपाल	हेल्मेट	खुकुरी	बरण यन्त्र	मेधाफोन	नाईलन डोरी	टियुब	मेटल कटर	ऐयर ब्याग (Heavy lift air bag)	Back board long	Carabing	Petm Chainsaw (उड कट)	Fire Blanket	Fire Suite Set
१	जि.प्र.का.सु नसरी	१०	५	२०	१२	७	२		४	२३	३५	१०	२		२	४०० मि.	१०	१	१	१	३	१	५	२
२	ई.प्र.का.ईस्टहरी सुनसरी मातहत समेत	१५	१५	६	३५	७		१	१०	२५				४		१७								
३	ई.प्र.का.धरा न सुनसरी	४		४	६	४		१		५			२			५								
१	ई.प्र.का.दुहवी मातहत समेत	४	१	१०	१४	८	१		६				३			२								
५	ई.प्र.का.महेन्द्रनगर सुनसरी मातहत समेत	३	२	२	२	२				३३				५										
६	ई.प्र.का.पकली सुनसरी मातहत समेत	१	६	१	१४	२	२	१	७	१४				५		२								
जम्मा		३७	३७	५१	८३	३०	५	३	२७	१००	३५	१०	७	१४	१४	२	३६	१०	१	१	३	१	५	२

(घ) स्थानियतहहरु

स्थानियतहहरुसँग भएको खोज तथा उद्धारका सामाग्रीहरु नजिकको सुरक्षा निकायको पोष्टमा हस्तान्तरण गरिएको छ भने हाल स्थानियतहहरुसँग उपलब्ध सामाग्रीहरुलाई एनेक्समा राखिएको छ ।

३ गैह्रखाद्यक्षेत्रसँग रहेको विद्यमानक्षमतातथा स्रोतहरु :

क्र.स	सदस्य संस्था	श्रोतहरु							
		मानवीय	जिप/ भ्यान	मोटरसाइकल	स्कुटर	कम्बल	त्रिपाल	गैह्र खाद्य सेट	माग गरेपछि उपलब्धहुने समय अवधि
१	नेपाल रेडक्रस सोसाइटी,सुनसरी	४००	२	४	१	१००	१००	३०० परिवार	१ दिन
२	प्लान इन्टरनेसनल, इटहरी	४	२	१०	-	१०००	१०००	-	१ दिन
३	हुडेप	१०	-						१ दिन
४	आर.आर.एन. इटहरी	-	-	-	-	-	-	आवश्यकता अनुसार	१ दिन
५	सुनसरी उद्योग बाणिज्य संघ धरान	-	-	-	-	-	-	आवश्यकता अनुसार	१ दिन
६	भ्वाइस अफ चिल्ड्रेन,इटहरी	३		१				आवश्यकता अनुसार	१ दिन
७	इटहरी उद्योग बाणिज्य संघ	-	-	-	-	-	-	२५० स्कूल किट्स बालबालिका	१ दिन
८	इनरुवाउद्योग बाणिज्य संघ	-	-	-	-	-	-	आवश्यकता अनुसार	१ दिन
९	दुहवीउद्योग बाणिज्य संघ	-	-	-	-	-	-	आवश्यकता अनुसार	१ दिन
१०	रोटरी क्लबअफ इटहरी	२००	-	-	-	-	-	आवश्यकता अनुसार	१ दिन
११	लायन्स अफक्लब	१००	-	-	-	-	-	आवश्यकता अनुसार	१ दिन
१२	१२ वटै स्थानियतह	आवश्यकता अनुसार	-	-	-	-	-	आवश्यकता अनुसार	१ दिन

४. बन्दोबस्ती क्षेत्रको विद्यमान श्रोत तथा क्षमता

क्र.स	सदस्य संस्था	उद्धार सामग्रीतथायातायातव्यवस्था	कैफियत
१	जिल्लाप्रशासनकार्यालय,सुनसरी	आवश्यकताअनुसार	
२	१२ वटै स्थानियतह	आवश्यकताअनुसार	
३	जिल्ला समन्वय समिति,सुनसरी	आवश्यकताअनुसार	
४	नेपाल रेडक्रस सोसाइटी,सुनसरी	आवश्यकताअनुसार	
५	नेपाली सेना (श्री कृष्णदल गण)	आवश्यकताअनुसार	
६	नेपालपत्रकार महासंघ, सुनसरी	आवश्यकताअनुसार	
७	राष्ट्रिय अनुसन्धानकार्यालय	आवश्यकताअनुसार	
८	सेभ द अर्थ	आवश्यकताअनुसार	
९	गैह्रसरकारी संस्थामहासंघ,सुनसरी	आवश्यकताअनुसार	
१०	प्लान इन्टरनेशनल नेपाल	आवश्यकताअनुसार	
११	जिल्लाआपतकालिनकार्यसंचालन केन्द्र	आवश्यकताअनुसार	
१२	स्थानीयतहका १२४ वडाहरु	आवश्यकताअनुसार	

६.२ अन्य आवश्यकताहरु

माथीको तालिकाहरुलाई हेर्दा सुनसरी जिल्लामा विपद्को अवस्था सिर्जना भएको खण्डमा समन्वयात्मक ढंगबाट संयुक्त प्रयास गरेमा धेरै हदसम्म क्षति न्यूनिकरण गर्न सकिने देखिन्छ । अन्य आवश्यकताको पहिचानको सन्दर्भमा यस जिल्लामा आकस्मिक अवस्था सिर्जना भएको खण्डमा संभावित विपद्मा पर्न सक्ने जनसंख्याको अनुमान र स्रोत साधन तथा क्षमतालाई तुलना गरेर हेर्दा निम्न कुराहरुमा अपुग हुने देखिन्छ ।

- ❖ विपद् व्यवस्थापन ऐन २०७४ ले विद्यालयलाई सुरक्षित स्थलको रूपमा प्रयोग गर्न प्रतिबन्ध लगाएता पनि विपद्बाट प्रभावित मानिसहरुलाई राख्न सुरक्षित आश्रयस्थलको रूपमा विद्यालयहरुको प्रयोग हालसम्म पनि नरोकिएकाले स्थानियतहहरुले सुरक्षित स्थानको पहिचान तथा निर्माण कार्यलाई प्राथमिकतामा राखी कार्य गर्न आवश्यक रहेको छ ।
- ❖ विपद्को अवस्थामा प्रारम्भिक क्षतिको लेखाजोखा गर्नका लागि स्थानिय तहहरुमा पर्याप्त मात्रामा स्वयंसेवकहरु दक्षजनशक्ति वढाउनु पर्ने आवश्यक देखिन्छ ।
- ❖ खोज तथा उद्धार कार्यका लागि नेपाली सेना, नेपाल प्रहरी र सशस्त्र प्रहरी बलको विभिन्न ईकाइहरुमा आधुनिक उद्धार सामग्रीहरु अप्रयाप्त रहेकोले सो को व्यवस्थापन गर्न अपरिहार्य देखिन्छ ।
- ❖ सूचना तथा सही तथ्याङ्कको अभावमा राहत वितरण कार्य कठिन भइरहेको छ, यसका लागि जनशक्तिको अभाव छ, स्थानीय स्तरमा विपद् व्यवस्थापन समितिहरु स्थानीय तह भएपनि सक्रिय र स्रोत सम्पन्न छैनन् । जसका लागि सबै स्थानीय तहमा गठन भएका विपद् व्यवस्थापन समितिहरुलाई तालिम दिनु जरुरी छ ।
- ❖ स्वास्थ्य तथा पोषणका क्षेत्रमा आवश्यक औषधिहरु यस जिल्लामा प्रयाप्त भएता पनि आवश्यक समयमा केही स्थानमा समय मै उपलब्ध हुन सकेको छैन तसर्थ यसलाई समन्वयात्मक तरीकाले चुस्त दुरुस्त बनाउनु आवश्यक छ,
- ❖ खानेपानी तथा सरसफाईको अभावमा विभिन्न रोगहरु देखापर्ने भएकाले छिटो भन्दा छिटो पानी शुद्धिकरण गर्ने वा शुद्ध पानी उपलब्ध हुने बातावरण सिर्जना गर्नु पर्दछ ।
- ❖ जिल्लाभरिका सबै क्षेत्रमा जान सकिने गरि सडक तथा अन्य यातायातलाई परिचालनका लागि तयारी गर्नुपर्छ ।
- ❖ महिला, बालबालिका, जोखिममा रहेका समूह, वृद्धवृद्धा तथा अशक्तहरुका लागि संरक्षणको व्यवस्था मिलाउनुपर्छ जुन कुरा उपलब्ध स्रोत सामग्रीमा देखिदैन ।
- ❖ बालबालिकाको शिक्षा निरन्तर सञ्चालन गर्न शैक्षिक सामग्री, पोसाक, पाठ्यपुस्तक लगायतका सामग्री र वैकल्पिक अध्ययन स्थलको समेत व्यवस्था मिलाउनु पर्ने देखिन्छ जुन सामग्रीहरु अभाव देखिन्छ ।
- ❖ विपदलाई बिकास योजनामा मुल प्रवाहिकरण गदै लाग्नु पर्ने देखिन्छ ।
- ❖ जोखिमयुक्त स्थानियतहहरुमापूर्व चेतावनी (Early Warning) का लागिमाइक, साइरन व्यवस्थापनगनुपर्ने ।

परिच्छेद : ७

लैङ्गिक समानता तथा सामाजिक समावेशिकरण

विपद् जोखिम न्यूनीकरण राष्ट्रिय नीति, २०७५ को अवधारणाले विपद् सुशासनको सिद्धान्त अनुरूप सहभागिता, जवाफदेहिता र पारदर्शिता जस्ता विषयहरूलाई आत्मसात गरी समाजका सबै सरोकारवालाहरूको संलग्नता तथा साभेदारी र लैङ्गिक तथा सामाजिक समावेशीकरणको सिद्धान्त अवलम्बन गर्ने भनिएको छ । सोही नीति अनुसार विपद् जोखिम न्यूनीकरणका सबै चरण तथा संरचनामा समावेशी विपद् व्यवस्थापनको अवधारणा अनुरूप महिला, बालबालिका, ज्येष्ठ नागरिक, अपाङ्गता भएका व्यक्तिहरू, आर्थिक तथा सामाजिक रूपले पछाडि परेका समुदायहरूको पहुँच, प्रतिनिधित्व तथा प्रभावकारी संलग्नता सुनिश्चित गरिनेछ ।

हाल संघीय संरचना अनुरूप विपद् जोखिम न्यूनीकरण तथा व्यवस्थापन गर्न नीति, ऐन तथा रणनीतिक कार्ययोजनाहरू तयार भएका सन्दर्भमा प्रदेश, जिल्ला, स्थानीय तहमा विपद् पूर्व तयारी तथा प्रतिकार्य योजना तर्जुमा र कार्यान्वयनलाई व्यवस्थित गर्न साथै योजनाहरूमा एकरूपता र गुणस्तर कायम गर्न विपद् जोखिम न्यूनीकरण तथा व्यवस्थापन ऐन २०७४ (प्रथम संशोधन, २०७५) को दफा ८ बमोजिम “विपद् पूर्व तयारी तथा प्रतिकार्य योजना तर्जुमा मार्गदर्शन, २०६७” लाई नेपाल सरकार, गृह मन्त्रालयले सम्बन्धित सरोकारवाला निकायहरूको राय सुन्नु समेत लिई विपद् पूर्व तयारी तथा प्रतिकार्य योजना तर्जुमा मार्गदर्शन (२०६७) को पहिलो संशोधन २०७६ मा लैङ्गिक समानता तथा सामाजिक समावेशिकरणको विषयलाई पनि संलग्न गरेको छ । विपद् संवेदनशीलताको अवधारणा अनुरूप सार्वजनिक भौतिक संरचनाहरू (सरकारी कार्यालय, शैक्षिक संस्थाहरू, स्वास्थ्य संस्थाहरू, सामुदायिक भवनहरू, आश्रय स्थल आदि) लाई ज्येष्ठ नागरिकमैत्री, लैङ्गिकमैत्री, अपाङ्गतामैत्री एवं बालमैत्री बनाउनुपर्ने उल्लेख गरिएको छ । त्यस्तै विपद् पूर्व तयारी तथा प्रतिकार्यका लागि खुल्ला क्षेत्रको पहिचान, विकास र व्यवस्थापन गर्नुका साथै संकट उन्मुख क्षेत्रमा पहुँचयुक्त एवं सुरक्षित आश्रय स्थलको निर्माण गरिनेछ । साथै विपद् प्रतिकार्यलाई प्रभावकारी बनाउन मानवीय सहायता स्थल एवं बन्दोवस्ती स्थलको स्थापना, विकास र विस्तार गरिनेछ । भिन्नाभिन्नै व्यक्तिवा समुदायले अनुभव गर्ने जोखिम भिन्नाभिन्नै छन, भिन्नाभिन्नै व्यक्तिवा समुदायको बाधा अवरोध भिन्नाभिन्नै छ । यसर्थ आपतकालिन अवस्थामा संरक्षण, लैङ्गिकता र समावेशिता सम्बन्धिका ४ न्यूनतम मापदण्डहरू १. मर्यादा/आत्मसम्मान २. पहुँच ३. सहभागीता ४. सुरक्षालाई विपद्को समयमा विशेष ध्यान दिन आवश्यक देखिन्छ ।

लैङ्गिक समानता तथा सामाजिक समावेशिकरणको लागि तपसिलका कार्यहरू गरिनेछ ।

- सार्वजनिक भौतिक संरचनाहरू (सरकारी कार्यालय, शैक्षिक संस्थाहरू, स्वास्थ्य संस्थाहरू, सामुदायिक भवनहरू, आश्रय स्थल आदि) लाई ज्येष्ठ नागरिकमैत्री, लैङ्गिकमैत्री, अपाङ्गतामैत्री एवं बालमैत्री बनाउने ।
- खुल्ला क्षेत्रको पहिचान गर्ने ।
- समावेशी विपद् जोखिम व्यवस्थापनका लागि स्थानीय सरकारसँग वकालत गर्ने ।
- सामुदायिक स्तरमा पहुँचयोग्य र समावेशी विपद् जोखिम व्यवस्थापनका पूर्वाधार र क्षमता निर्माणमा जोड दिने ।
- विपद् व्यवस्थापन समबन्धी हुने विभिन्न योजना तर्जुमा प्रकृयाहरूमा सबै क्षेत्रको समान सहभागीता गराइनेछ ।

परिच्छेद : ८ अनुगमन, मूल्याङ्कन तथा सिकाई योजना

८.१ विपद् पूर्वतयारी तथा प्रतिकार्य योजनाको पुनरावलोकन

जिल्ला विपद् व्यवस्थापन समिति, सुनसरीबाट आयोजित कार्यशाला गोष्ठीबाट जिल्ला विपद् व्यवस्थापन समितिको प्रमुखको हैसियतले प्रमुख जिल्ला अधिकारीज्यूलाई जिम्मेवार निकाय समेत तोक्न सक्ने गरी यो योजनाको कार्यान्वयन र पुनरावलोकन तालिका तय गरिएको छ । योजनाको पुनरावलोकनका लागि दुईवटा कार्यान्वयन पुनरावलोकन योजना तयार गरिएको छ

(क) एउटा सामान्य कार्यान्वयन योजना र (ख) विषयगत क्षेत्रको छुट्टाछुट्टै कार्यान्वयन योजना ।

८.२ विपद् पूर्वतयारी योजनाको क्रियाशीलता :

विपद् पूर्वतयारी तथा प्रतिकार्य योजना जिल्लास्तरको विपद् प्रतिकार्य एवं व्यवस्थापनका लागि उपलब्ध भौतिक, मानवीय र आर्थिक श्रोतहरूको आंकलन गरी नेपाल सरकारको विपद् जोखिम व्यवस्थापनको रणनीति र उद्धारका न्यूनतम आधारभूत पक्षहरूलाई दृष्टिगत गर्दै तयार भएको हो । जसको अनुमोदन जिल्ला विपद् व्यवस्थापन समितिबाट समेत गरिएको छ । जिल्ला भित्र विपद् सम्बन्धी कुनै घटना घटेको जानकारी हुनासाथ यस योजनामा उल्लेखित विषयगत समितिहरू तथा सम्पर्क व्यक्तिहरू र सरोकारवालाहरू स्वतः सक्रियहुने छन् । विपद् पूर्वतयारी योजनाको दुईवटा चरण हुन्छ

(क) विपद् हुनु अगावै गरीने पूर्वतयारी कार्य (ख) विपद्को समयमा गरीने आपतकालीन प्रतिकार्य । सबै मानवीय सहायतामा संलग्न निकायले नियमित रूपमा पूर्वतयारीको कार्य गर्नुपर्दछ । योजनालाई योजनामा मात्र सिमित नराखी क्षेत्र प्रमुखले समय समयमा (करीव ३ महिनामा एक पटक) आआफ्नो क्षेत्रको समीक्षा गरी पूर्वतयारीका कार्य के कति भए भन्ने समीक्षा गर्न पर्दछ । मुख्य रूपमा जिल्ला विपद् व्यवस्थापन समिति र विषयगत अगुवा निकायहरू जिल्ला तथा स्थानिय निकायहरूमा योजनाबद्ध प्राथमिकता प्राप्त पूर्वतयारी कार्यको कार्यान्वयन भएको छ भन्ने कुरामा विश्वस्त हुन र अनुगमन गर्नका लागि जिम्मेवार हुन्छन् । मुख्य विपद्को समयमा जिल्ला विपद् व्यवस्थापन समितिको प्रमुखको हैसियतले प्रमुख जिल्ला अधिकारीले मानवीय उद्धारको कार्यमा विपद् पूर्वतयारी तथा प्रतिकार्य योजनाको पूर्णतः कार्यान्वयन गराउनका लागि मुख्य भूमिका निर्वाह गर्नुपर्दछ । जिल्ला विपद् व्यवस्थापन समितिले विपद्को समयमा जिल्लास्थित सबै विकास तथा मानवीय सहायतामा संलग्न निकायहरूलाई उनीहरूको नियमित कार्यलाई मानवीय सहायताको कार्यतर्फ लगाउन निर्देशन दिनसक्दछन् ।

८.३ विपद् पूर्वतयारी तथा प्रतिकार्य योजनाको कार्यान्वयन योजना

यस योजनाको प्रभावकारिता यसको सफल कार्यान्वयनबाट मात्र सम्भव हुन्छ । सुनसरी जिल्ला विपद् व्यवस्थापन समितिको नेतृत्वमा तयार भएको यो विपद् पूर्वतयारी तथा प्रतिकार्य योजनामा उल्लेखित प्राथमिकता प्राप्त पूर्वतयारी कार्यको प्रभावकारी कार्यान्वयनको लागि जिल्लामा मानवीय सहायताका क्षेत्रमा कार्यरत साभेदार संस्थाहरूले विभिन्न विषयगत क्षेत्रमा आवद्ध रही यो विपद् पूर्वतयारी तथा प्रतिकार्य योजना कार्यान्वयन गर्न सघाउने छन् । साथै सबै स्थानीयतह एवं स्थानीयस्तरका संघसंस्थाहरूले पनि विषयगत योजनाहरू कार्यान्वयन गर्न निश्चितव्यक्ति/कर्मचारी (Focal Person) खटाउनुका साथै आवश्यकताअनुसार स्वयम्सेवक परिचालन गरी आवश्यक सहयोग गर्ने छन् ।

८.४ विपद् पूर्वतयारी तथा प्रतिकार्य योजनाको पुनरावलोकन समय तालिका

जिल्लाको बदलिँदो परिस्थिति, उपलब्ध स्रोत तथा साधन, मानव संसाधन, केन्द्रीय विपद् व्यवस्थापन समितिबाट प्राप्त निर्देशन तथा सुझाव आदिलाई विश्लेषण गरी यस योजनालाई जिल्ला विपद् व्यवस्थापन समितिबाट अर्को वर्ष बैशाख पहिलो साताभित्र पुनरावलोकन गरिनेछ। नेपाल सरकार गृह मन्त्रालय विपद् व्यवस्थापन शाखाबाट तयार भइ आएको विपद् पूर्वतयारी तथा प्रतिकार्य योजना तर्जुमा मार्गदर्शन, २०६७ को पहिलो शंसोधन २०७६ को ढाँचाअनुसार अद्यावधिक गरिएको छ।

योजना पुनरावलोकन गरिने अवधि	जिम्मेवार निकाय	गर्नुपर्ने मुख्यकार्य	अर्को योजना अद्यावधिक अनुमानित मिति
वर्षमा १ पटक	जिल्ला विपद् व्यवस्थापन समिति, सुनसरी	बैठकको आयोजना गर्ने,समन्वय पत्रचार गर्ने,	२०८३ बैशाख

८.५ प्रतिवेदन तथा अभिलेखिकरण

८.५.१ प्रतिवेदन

जिल्ला आपत्कालीन कार्यसंचालन केन्द्र (District Emergency Operation Center/DEOC) ले जिल्ला प्रशासन कार्यालयको सूचना केन्द्र तथा नेपाल रेडक्रस सोसाइटी सुनसरीको सूचना केन्द्रसंग समन्वय गरी आपत्कालिन समयमा जिल्ला विपद् व्यवस्थापन समितिको प्रत्यक्ष निर्देशनमा रहेर घटना विवरणको तोकिएको ढाँचामा दैनिक वा साप्ताहिक प्रतिवेदन तयार गर्ने र त्यसलाई स्थानीय, जिल्ला तथा केन्द्रीय तहमा प्रवाह गर्ने।

८.५.२ संचार

जि.वि.व्य.स.ले तोकेको व्यक्तिले तयार पारेको घटना विवरण प्रतिवेदनलाई आवश्यकतानुसार सरकारी निकायहरु, मानवीय सहायतामा संलग्न निकायहरु,दातृ निकायहरु तथा अन्तर्राष्ट्रिय निकायहरुबीच प्रवाह गर्ने व्यवस्था जि.वि.व्य.स.वा समितिले अधिकार प्रत्यायोजन गरेको व्यक्ति वा निकायले गर्नेछ।

८.५.३ अभिलेखिकरण

जिल्ला विपद् व्यवस्थापन समिति,सुनसरीले जिल्ला अगुवा सहयोगी संस्था (District Lead Support Agency/DLSA) को रूपमा नेपाल रेडक्रस सोसाइटी,सुनसरी तथा अन्य स्थानिय निकायहरुको सहयोगमा जिल्ला विपद् पूर्वतयारी तथा प्रतिकार्य योजनाको दस्तावेज तयार गरिएको छ। विपद् पूर्वतयारी तथा प्रतिकार्य योजनाको अन्तिम रूप तयार भइ जिल्ला विपद् व्यवस्थापन समिति,सुनसरीले अनुमोदन गरिसकेपछि योजना तर्जुमा प्रकृत्यामा संलग्न सबै निकायलाई एक एक प्रति योजना उपलब्ध गराइने छ। विपद् पूर्वतयारी तथा प्रतिकार्य योजना जीवित अभिलेख (Living Document) भएकाले यसलाई हरेक वर्ष पुनरावलोकन गरी अद्यावधिक गरीने छ। वार्षिक वा आवश्यकता अनुसार पुनरावलोकन गरिने भएकाले यसको मुद्रण नगरी कम मूल्यमा अभिलेख तयार गर्न जिल्ला अगुवा सहयोगी निकायले आवश्यकता अनुसार प्रिण्ट निकाली बाइण्डिङ गरेर वितरण गर्ने र इलेक्ट्रोनिक कपीलाई सुरक्षित राखिने छ।

८.५.४ अनुमोदन प्रकृत्या

यो विपद् पूर्वतयारी तथा प्रतिकार्य योजना, जिल्ला विपद् व्यवस्थापन समिति तथा अन्य मानवीय सहायतामा संलग्न निकायहरुबाट स्वामित्व ग्रहण गरीएको आधिकारिक दस्तावेज हो। प्रायःजसो साभेदार संस्थाको स्थानीय स्तरमा विकास तथा मानवीय सहायता दुवै क्षेत्रमा काम गर्ने अधिकार हुन्छ। तसर्थ जिल्लास्तरमा विकास तथा मानवीय सहायता सम्बन्धी कार्यलाई अलग गरेर हेरिनु हुँदैन। यसका लागि यो योजनालाई जिल्ला विपद् व्यवस्थापन समितिबाट पारित गराई विपद् व्यवस्थापनलाई जिल्लाको विकास प्रकृत्यामा मूलप्रवाहीकरण गर्ने र सबै निकायलाई विपद् पूर्वतयारीमा केही बजेट विनियोजन गर्न प्रोत्साहित गरिने छ।

१. धरान उप-महानगरपालिकाको विपद् पूर्वतयारी तथा प्रतिकार्य योजना-२०८२

खण्ड क : स्थानीय तहको विवरण

१. स्थानीय तहको नाम : धरान उपमहानगरपालिका
२. वडा संख्या : २०
३. चारकिल्ला : पूर्व : केराबारी गाउँपालिका, मोरङपश्चिम : बराहक्षेत्र नगरपालिका, सुनसरी
उत्तर : साँगुरीगढी गाउँपालिका, धनकुटा दक्षिण : इटहरी उपमहानगरपालिका, सुनसरी
४. क्षेत्रफल: १९२.६१ वर्ग कि.मि.
५. जनसंख्या : जम्मा : १,७३,०९६ महिला : ९०,४१३ पुरुष : ८२,६८३
६. अपाङ्गताको विवरण:

क्र.सं.	अपाङ्गताको विवरण	जम्मा	महिला	पुरुष
१	पूर्ण अपाङ्ग (क वर्ग)	२४७	९८	१४९
२	अति अपाङ्ग (ख वर्ग)	८०७	३६५	४४२
३	मध्यम अपाङ्ग (ग वर्ग)	२६५	११४	१५१
४	सामान्य अपाङ्ग (घ वर्ग)	६४	२१	३३

जनप्रतिनिधिको विवरण :

सि.नं.	नामथर	पद	कार्यालय/वडानं.	सम्पर्कनं.
१	हर्क राज राई	प्रमुख	धउमनपा	९७४६९६५१९८
२	अइन्द्र विक्रम बेघा	उप प्रमुख	धउमनपा	९८४२०५२५६०
३	यज्ञमणी आचार्य	वडा अध्यक्ष	१	९८४२०५४१५७
४	रमेश राई	वडा अध्यक्ष	२	९८५२०४७७४४
५	बिद्या शाक्य	वडा अध्यक्ष	३	९८४२०५२७२०
६	धन बहादुर राई	वडा अध्यक्ष	४	९८५२०६२६३७
७	मन प्रसाद लिम्बु	वडा अध्यक्ष	५	९८४२१६६७५९
८	भुपेन्द्र भट्टराई	वडा अध्यक्ष	६	९८५२०४९५६७
९	जीवन राज सुवेदी	वडा अध्यक्ष	७	९८४२०६४४६३
१०	धन बहादुर राई	वडा अध्यक्ष	८	९८४२०५२०२
११	रुपेश आचार्य	वडा अध्यक्ष	९	९८४२०३७५३७

१२	विवेक राई	वडा अध्यक्ष	१०	9860352200
१३	लोकेन्द्र कुमार फागु	वडा अध्यक्ष	११	9842167374
१४	टंक बहादुर राई	वडा अध्यक्ष	१२	9819363691
१५	नेत्र प्रसाद काफ्ले	वडा अध्यक्ष	१३	9842173140
१६	कृष्ण प्रसाद भट्टराई	वडा अध्यक्ष	१४	9852056538
१७	नरेश कुमार इवारम	वडा अध्यक्ष	१५	9852049353
१८	मुरारी प्रसाद भट्टराई	वडा अध्यक्ष	१६	9842053453
१९	सूर्य बहादुर भट्टराई	वडा अध्यक्ष	१७	9842025283
२०	नरेन्द्र कुमार राई	वडा अध्यक्ष	१८	9852049139
२१	पुर्ण बहादुर लिम्बु	वडा अध्यक्ष	१९	9842038474
२२	पदम बहादुर लिम्बु	वडा अध्यक्ष	२०	9842248864
२३	बिनीता बज्राचार्य	कार्यपालिका सदस्य	धउमनपा	9860357300
२४	सावित्रापरियार दर्जी	कार्यपालिका सदस्य	धउमनपा	9862163831
२५	सिर्जनानेपाल	कार्यपालिका सदस्य	धउमनपा	9842128333
२६	देवीमाया विश्वकर्मा	कार्यपालिका सदस्य	धउमनपा	9842341960
२७	रविनगुरुङ्ग	कार्यपालिका सदस्य	धउमनपा	9816302803
२८	अनुप देवान	कार्यपालिका सदस्य	धउमनपा	9842038293
२९	दिनेश विश्वकर्मा	कार्यपालिका सदस्य	धउमनपा	9842353118
३०	विकास भाटी	कार्यपालिका सदस्य	धउमनपा	9842037875

विषयगत शाखा प्रमुख तथा कर्मचारी विवरण :

क्र.स	नाम	पद	फोन नं.
१	श्री अम्बिका प्रसाद चौलागाई	प्रमुख प्रशासकीय अधिकृत (उप सचिव)	9852073111
२	श्री जुनु राई	महिला विकास अधिकृत	9841906500
३	श्री गणेशप्रसाद खतिवडा	शिक्षा महाशाखा प्रमुख	9852045400
४	श्री वेद प्रसाद सापकोटा	प्रशासन महाशाखा प्रमुख	9849208143
५	श्री खगेन्द्र प्रसाद खतिवडा	वरिष्ठ राजस्व अधिकृत (महाशाखा प्रमुख)	9852056974
६	श्री सुरजश्रेष्ठ	वरिष्ठ ईन्जिनियर (महाशाखा प्रमुख)	9852045567
७	श्री रमेशकुमार शाह	वरिष्ठ आलेप अधिकृत (महाशाखा प्रमुख)	9842037700
८	श्री भक्तिराज शर्मा	वरिष्ठ आर्थिक विकास अधिकृत (महाशाखा प्रमुख)	9804321676
९	श्री भेषराज अधिकारी	वरिष्ठ लेखा अधिकृत (महाशाखा प्रमुख)	9852056170
१०	श्री भेषराज घिमिरे	अधिकृतस्तर आठौं (महाशाखा प्रमुख)	9842051692
११	श्री उमेशमेहता	जनस्वास्थ्य अधिकृत (महाशाखा प्रमुख)	9852681518

वडा सचिवहरूको विवरण :

वडा सचिव तथा वडा कार्यालहरूको फोन नं. विवरण					
सि.न.	नाम	वडा नं.	मोबाईलनं.	फोन नं.	चौक
१	रमेश राई	वडा नं. १	9842039075	532401	पलिखे मार्ग, धरान १
२	मुगाधन राई	वडा नं. २	98104444968	532323	देशीलाइन, धरान २
३	मदनदाहाल	वडा नं. ३	9841959855	533003	चिनियाँ चौक, धरान ३
४	शिवचन्द्रचाम्लिङ्ग	वडा नं. ४	9842024891	526441	खैरनीटार, धरान ४
५	हिरालाल विक	वडा नं. ५	9852057962	25552104	ठिङ्गाबारी, धरान ५

६	उद्धव लङ्गेली मगर	वडा नं. ६	9844316464	552110	स्कूल डाँडा पानबारी धरान ६
७	रन्जु भुजेल	वडा नं. ७	9842022742	531310	शुक्र पथ, धरान ७
८	भुपाल निरौला	वडा नं. ८	9842099245	526695	कविर टोल, धरान ८
९	नविना तुम्बा	वडा नं. ९	9842111011	528909	बगैचालाईन धरान ९
१०	राम पौडेल	वडा नं. १०	9842081159	520302	देवीस्थान लाइन, धरान १०
११	सुजन भट्टराई	वडा नं. ११	9842526069	526352	मंगरबारे चोक, धरान ११
१२	मदन श्रेष्ठ	वडा नं. १२	9842166853	526612	चतरा लाइन, धरान १२
१३	कमला कार्की	वडा नं. १३	9842055638	525489	कोलेनी मार्ग, धरान १३
१४	टिकाराम निरौला	वडा नं. १४	9852060008	530100	विजयपुर चौक, धरान १४
१५	नारायण प्रसाद राई	वडा नं. १५	9842041310	520428	पाथीभरा लाइन, धरान १५
१६	सुवास पराजुली	वडा नं. १६	9842039482	530578	कार्की पथ, धरान १६
१७	शिशिर श्रेष्ठ	वडा नं. १७	9842037795		रेल्वे चोक, धरान १७
१८	धर्मराज पौडेल	वडा नं. १८	9842848969	534018	देवीथान लाइन, धरान १८
१९	भानुभक्तचौहान	वडा नं. १९	9868155141	524340	दिपेन्द्र चोक, धरान १९
२०	दल बहादुर भट्टराई	वडा नं. २०	9862161884	025-693365	

वारुणयन्त्र चालकहरुको विवरण :-वारुण यन्त्र संख्या : ३

सि. नं.	सवारी चालकको नाम	सम्पर्क नम्बर
१	सुजिप खवास	९८१२३४५४०७
२	नविन भुजेल	९८४२१७००६६
३	रमेश खत्री	९८०४३८७९३५

सुरक्षित आवासका लागि सम्भावित वैकल्पिक शिविरहरु/स्थानहरु :

क्र.सं.	नाम	क्षमता (परिवार)
१	धरान रंगशाला	२५
२	एन्फा एकेडेमी धरान १६	२५
३	कभर्ड हल धरान १६	२०
४	चुम्लुङ भवन धरान १५	२५
५	सभा गृह धरान ८	२०
६	कभर्ड हल धरान १३ अमरहाट	२०
७	कभर्ड हल धरान ९	२०

प्रकोप पहिचान र स्तरिकरण

२० वटै वडामा वडा भेला गराई गरिएको जोखिम विश्लेषण अनुसार धरान उपमाहानगरपालिकाको प्रमुखप्रकोपहरु निम्न अनुसार रहेका छन् :

वडा	पहिलो	दोश्रो	तेश्रो	चौथो	पांचौ	छैठौ	सातौ	आठौ
१	वन्यजन्तु	सडक दुर्घटना	आगलागी	बाढी	हावाहुरी			
२	सडक दुर्घटना	वन्यजन्तु	आगलागी	हावाहुरी	असिना			
३	वन्यजन्तु	बाढी	पहिरो	सडक दुर्घटना	करेन्ट			
४	बाढी	पहिरो	वन्यजन्तु	करेन्ट	हावाहुरी	आगलागी		
५	बाढी	पहिरो	सडक दुर्घटना	हावाहुरी	चट्याड.	आगलागी	सर्पदंश	
६	आगलागी	पहिरो	बाढी	खडेरी	वन्यजन्तु	हावाहुरी	चट्याड.	असिना
७	सडक दुर्घटना	बाढी	हावाहुरी	आगलागी				
८	बाढी	सडक दुर्घटना	आगलागी	हावाहुरी	महमारी	करेन्ट	वन्यजन्तु	
९	बाढी	सडक दुर्घटना	वन्यजन्तु	आगलागी	हावाहुरी	चट्याड.	असिना	खडेरी
१०	सडक दुर्घटना	बाढी	महमारी	करेन्ट	आगलागी	वन्यजन्तु		
११	बाढी	सडक दुर्घटना	हावाहुरी	चट्याड.	आगलागी	करेन्ट		
१२	बाढी	करेन्ट	सडक दुर्घटना	लाइन प्रसारण	वन्यजन्तु	आगलागी	हावाहुरी	
१३	बाढी	पहिरो	सडक दुर्घटना	हावाहुरी	आगलागी			
१४	वन्यजन्तु	हावाहुरी	सडक दुर्घटना	पहिरो	आगलागी	बाढी	करेन्ट	
१५	बाढी	सडक दुर्घटना	आगलागी	पहिरो	हावाहुरी	करेन्ट	वन्यजन्तु	
१६	बाढी	सडक दुर्घटना	भूकम्प	आगलागी	हावाहुरी	खडेरी	पहिरो	
१७	बाढी	सडक दुर्घटना	आगलागी	वन्यजन्तु	खडेरी	हावाहुरी	चट्याड.	पहिरो
१८	सडक दुर्घटना	हावाहुरी	बाढी	चट्याड.	आगलागी			
१९	करेन्ट	सडक दुर्घटना	बाढी	हावाहुरी	आगलागी	वन्यजन्तु		
२०	पहिरो	वन्यजन्तु	बाढी	हावाहुरी	चट्याड.	आगलागी	सडक दुर्घटना	करेन्ट

प्रथम स्तरिकरण : बाढी : १०, सडक दुर्घटना : ४ वन्यजन्तु : ३ पहिरो : १ , करेण्ट : १ , आगलागी : १
दोश्रो स्तरिकरण : सडक दुर्घटना : ८, पहिरो : ४, वन्यजन्तु : २, करेण्ट : १ , बाढी : ३ , हावाहुरी : २
तेश्रो स्तरिकरण: आगलागी ५: बाढी : ४, सडक दुर्घटना: ४ , पहिरो १ : हावाहुरी: २, वन्यजन्तु: २ महामारी: १,
 २० वटै वडाको प्रकोपलाई विश्लेषण गर्दा धरान उपमहानगरपालिकामा प्रथम प्रकोप : भूकम्प दोश्रो प्रकोप : बाढी
 तेश्रो प्रकोप : सडक दुर्घटना चौथो प्रकोप: वन्यजन्तु पांचौ प्रकोप: पहिरो छैठौँ : करेण्टसातौँ : आगलागी आठौँ
 : हावाहुरी नवौँ : महामारी दशौँ : चट्याड. एघारौँ : खडेरी बाह्रौँ : असिनातेह्रौँ : सर्पदंश रहेको छ । यसैगरी
 असिना र शीतलहर पनि प्रकोपको रूपमा लिनुपर्ने गोष्ठीमा छलफल गरिएको छ ।

प्रकोप जोखिम विश्लेषण :

भूकम्पको जोखिम विश्लेषण

२०४५ सालमा आएको भूकम्पले धरान उपमहानगरपालिकामा धेरै क्षति गरेपछि त्यसपश्चात धरान उपमहानगरपालिकाले भूकम्पको क्षति कम गर्ने विषयमा धेरै उल्लेखनिय कार्यहरू गरेको छ । नक्शा पास गर्ने र भूकम्प प्रतिरोधी घरहरू बनाउने कार्य हुँदै आएको भएता पनि पहिले नै बनिसकेका र कतिपय नयाँ भवनहरू पनि भूकम्प प्रतिरोधी हुन नसक्दा जोखिम केही मात्रामा रहेको छ । भूकम्प प्रतिरोधी घर निर्माण गर्न सक्ने दक्ष जनशक्तिहरू यस उपमहानगरपालिकाले तयार गरेर भूकम्प प्रतिरोधी घर निर्माण कार्यमा सहयोग पुर्याएको पाइन्छ ।

बाढीको जोखिम विश्लेषण

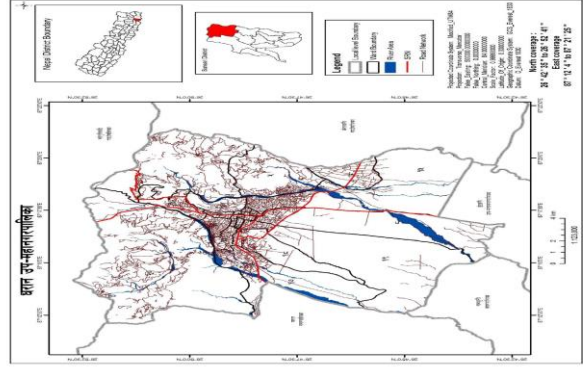
धरान उपमहानगरपालिकाको सवै वडाहरू बाढीको जोखिममा रहेको समुदायबाट आएको सूचनाको विश्लेषणबाट पुष्टी हुन्छ । विशेष गरेर सर्दु, सेउती, .. जस्ता खोलाहरू सम्मुखका वस्तीहरू बढी जोखिममा रहेका छन् । धरान उपमहानगरपालिकाको १३३ वटा वस्तीहरू बाढीको जोखिममा रहेको पाइएको छ भने १३३ वस्तीहरूमा ३२८३ घरहरू र १४९२१ जनसंख्या जोखिममा रहेका छन् । अधिकांश वस्तीहरू बाढीको सम्मुखमा रहेका छन् भने धेरैजसो वस्तीको संकटासन्न अवस्थामा पनि रहेका छन् । जसले गर्दा बाढीको जोखिम बढेको छ ।

कुल जनसंख्याको ११ प्रतिशत जनसंख्या र १० प्रतिशत

घरहरू बाढीको जोखिममा रहेको पाइएको छ । यसैगरी १५ वटा विधालय, ५७ वटा खानेपानीका संरचनाहरू, विद्युतका पोलहरू, सरकारी भवन, सिंचाई कुलो र सडक पनि बाढीबाट क्षति हुने अवस्थामा रहेका छन् । क्षति हुन सक्ने तत्वको विस्तृत विवरण अनुसूची .. मा राखिएको छ । माथिको चित्रमा नदी तथा खोलाको विवरण देखाइएको छ ।

पहिरोको जोखिम विश्लेषण

पहिरोको जोखिम पनि धरान उपमहानगरपालिकाको मुख्य प्रकोपको रूपमा रहेको छ । धरान उपमहानगरपालिकाको प्राय वडाका ६६ वस्तीहरू पनि पहिरोको जोखिममा रहेको छ । ६६ वस्तीका १२९९ घरधुरी र ६०२८ जनसंख्या पहिरोको जोखिममा रहेको समुदायसंगको छलफलको आधारमा लिइएको छ । पहिरोबाट खेतीयोग्य जमिन र वनजंगल गरी ४०६ विघा क्षति हुन सक्ने ८ विधालय ३ स्वास्थ्य संस्थाहरू जोखिममा रहेको छ । यसैगरी खानेपानीका १७ संरचनाहरू, विद्युतका पोलहरू, सडकहरू तथा सरकारी भवनहरू पनि पहिरोको जोखिममा रहेको छ । धरान उपमहानगरका ४, ५, १३ र २० वडाहरू ३० डिग्री भन्दा बढी भिरालोपना भएकोले पहिरोको जोखिम बढेको छ ।



सडक दुर्घटनाको जोखिम विश्लेषण

सडक दुर्घटना धरान उपमहानगरपालिकाको अर्को ठुलो प्रकोपको रूपमा रहेको छ । धरान उपमहानगरपालिकाको सबै क्षेत्र सडक दुर्घटनाको संभवित जोखिम भएता पनि करीव ६० वस्तीहरू अझ बढी उच्च जोखिममा रहेको समुदाय संगको छलफलको आधारमा लिइएको छ ।

वन्यजन्तुको जोखिम विश्लेषण

वन्यजन्तुको आक्रमण, खेतीयोग्य वालीहरूको नष्ट, बालबालिकाहरूलाई क्षति पुग्न सक्ने जस्ता जोखिमहरू पनि धरान उपमहानगरपालिकाको प्रकोपको रूपमा रहेको छ । धरान उपमहानगरपालिकामा वनजंगलहरू रहेको र मठमन्दिरहरू पनि रहेको कारणले वन्यजन्तुले क्षति गर्ने गरेको र यो पनि मुख्य प्रकोपको रूपमा वडासंगको छलफलमा आएको छ । धरान उपमहानगरपालिकाको भण्डै ९ वटा वार्डहरूमा वन्यजन्तुबाट क्षति हुने गरेको छ । ९ वटा वार्डको भण्डै १०९९ घर र ३७४० जनसंख्याहरू वन्यजन्तुबाट हुने क्षतिको आधारमा प्रभावित भएका छन् । अतः वन्यजन्तुबाट हुने क्षति पनि धरान उपमहानगरपालिकाको प्रमुख प्रकोपको रूपमा रहेको छ ।



करेण्ट तथा हाईभोल्टेजको विश्लेषण

करेण्ट लाग्न सक्ने तथा कतिपय स्थानमा हाईभोल्टेज नजीकका वस्तीहरूमा करेण्ट लाग्न सक्ने जोखिम रहेको पाइएको छ । करेण्ट लाग्न सक्ने जोखिम धरान उपमहानगरपालिकाको स्थानमा भएता पनि वडासंगको छलफलमा विशेष गरेर वडा नं ८, ११ र २० मा जोखिम भएको उल्लेख गरेका छन् । प्रकोप स्तरिकरण गर्दा पनि करेण्ट लाग्ने जोखिमलाई पहिलो पांच प्राथमिकता भित्र राखिएको छ ।

आगलागीको जोखिम विश्लेषण

धरान उपमहानगरपालिकाका धेरैजसो वस्तीहरू आगलागीको जोखिममा पनि रहेको छ । सबै वडा संग गरिएको छलफलको आधारमा करीव १५ वटा वडाका ७० वस्तीहरूको आगलागीको जोखिममा रहेको पाइएको छ । वनजंगल नजीक हुनु, काठका सामग्रीहरू प्रयोग गरेर घरहरू निर्माण गर्नु र घना वस्तीहरू हुने ठाउँमा आगलागीको जोखिम रहेको छ । ७० वटा वस्तीका ३४५१ घरधुरी र १३८९२ जनसंख्या पनि आगलागीबाट हुने जोखिममा रहेका छन् । यसैगरी ७ वटा विद्यालय, ९ वटा सरकारी भवनहरू पनि आगलागीको जोखिममा रहेको छ । धरान उपमहानगरपालिकामा भएका ३ वटा दमकलले आगलागीको समयमा आगो निभाउन महत्वपूर्ण भूमिका खेल्दै आएको छ । धरान उपमहानगरपालिकामा दमकल शाखा र आगलागी नियन्त्रण गर्न सक्ने टोली नै भएकोले आगलागीबाट हुन सक्ने क्षतिलाई समयमै कम गर्न सक्ने क्षमता रहेको छ । तर जलवायु परिवर्तनको कारणले तापक्रम वृद्धि भै आगलागीको घटनामा वृद्धि भएको पाइन्छ । यसैगरी यस उपमहानगरपालिकामा हावाहुरी र महामारी जस्ता प्रकोपको जोखिम पनि केही मात्रामा रहेको छ । अधिकांश खोला किनारका कमजोर संरचना भएका वस्तीहरू हावाहुरीको जोखिममा रहेका छन् भने वडा नं १० को खहरे खोलाको किनार धर्मपथ देखि बेलगाछी सम्म प्रदुषणका कारण महामारी फैलिन सक्ने जोखिम पनि रहेको पाइएको छ ।

धरान उपमहानगरपालिकाको विपद् पूर्वतयारी तथा प्रतिकार्य योजनाका लागि क्षेत्रगत अवधारणा तथा र मानवीय सहायतामा काम गर्ने संघसंस्थाहरू

१ क्षेत्रगत अवधारणा तथा क्षेत्र परिचय

विपद्बाट प्रभावित मानिसलाई सरकार तथा गैरसरकारी क्षेत्रबाट उपलब्ध गराइने मानवीय सहयोगलाई विशेषज्ञता तथा अनुभवका आधारमा परिचालन गर्नु सान्दर्भिक र वैज्ञानिक हुनेछ । यसका लागि अन्तर्राष्ट्रिय तहमै विभिन्न क्षेत्रहरू पहिचान गरिएका छन् । विपद्का घटनामा परी आफन्त तथा धनसम्पत्ति गुमाएर विस्थापित भएका मानिसलाई जीवनयापनका लागि तत्काल गरिने सहयोगलाई व्यवस्थित गर्न र खाद्यान्न आवास, खानेपानी, सरसफाइ तथा स्वास्थ्य प्रबर्द्धन, शिक्षा, सुरक्षाजस्ता विषयमा विशेषज्ञता हासिल गरेको समूहले आ-आनो क्षेत्रको जिम्मेवारी लिँदा मानवीय सहयोगको कार्य व्यवस्थित बन्छ । अतः क्षेत्रगत अवधारणालाई ...विपद्बाट विस्थापित समुदायलाई उपलब्ध गराइने मानवीय सहयोग विशेषज्ञता प्राप्त निकाय तथा संस्थाको नेतृत्वमा उपलब्ध गराउन गरिएको कार्यविभाजन भनेर परिभाषित गर्न सकिन्छ । अन्तर्राष्ट्रिय स्तरबाट मान्यता प्राप्त क्षेत्रगत अवधारणाका विशेषता निम्नअनुसार रहेका छन् :

२ क्षेत्रगत अवधारणाका प्रमुख उद्देश्य निम्नअनुसार रहेका छन् :

- क्षेत्रगत रूपमा मानवीय सहयोगलाई प्रभावकारी बनाउनु,
- आपत्कालीन पूर्वतयारीलाई चुस्त र कार्यान्वयनयोग्य बनाउनु,
- क्षेत्रगत समस्याको लेखाजोखा र समाधानका उपायको लागि विशेषज्ञ परिचालन गर्नु,
- समन्वय र समझदारी अभिवृद्धि गर्नु,
- क्षेत्रगत ज्ञान, सीप, प्रविधिको प्रभावकारी कार्यान्वयन गर्नु ।

३ क्षेत्रगत अवधारणाको आवश्यकता तथा महत्त्व

- प्रतिकार्यका लागि विशेषज्ञता प्राप्त संस्थाको नेतृत्वमा कार्य विभाजन हुने भएकोले प्रत्येक क्षेत्रबाट उपलब्ध हुने आधारभूत आवश्यकताको वितरण प्रभावकारी भई सबै वर्गका प्रभावित समुदायको पहुँच कायम रहन्छ ।
- प्रत्येक क्षेत्रमा सो क्षेत्रको विशेषज्ञता प्राप्त निकायले नेतृत्व गर्ने हुँदा विपद्-प्रतिकार्यका क्रममा विशेषज्ञको सेवा उपलब्ध हुन्छ ।
- आपत्कालीन समयमा गर्नु पर्ने मानवीय सहयोगसम्बन्धी कार्यको लागि आवश्यक पूर्वतयारी गर्ने व्यवस्था भएकोले वस्तुको आपूर्ति, समन्वय, सूचना प्रवाह र सहयोगको वितरण प्रभावकारी हुन्छ ।
- आपत्कालीन समयमा चाहिने सामग्रीको पूर्व बन्दोवस्त तथा भण्डारणको उचित व्यवस्था हुन्छ भने तत्कालै व्यवस्था गर्नु पर्ने अवस्था भएमा कार्य चुस्त र छिटो छरितो रूपमा हुन्छ ।
- मानवीय सहयोगका सम्पूर्ण प्रक्रिया सहभागितात्मक विधिबाट गरिने भएकाले आन्तरिक विवाद र अन्य सबै प्रकारका कठिनाई तथा बाधा हट्छन् ।
- उपलब्ध स्रोत र साधनको अधिकतम उपयोग भई सबैमा जवाफदेहीताको विकास र उत्तरदायित्वबोध हुन्छ ।

४ क्षेत्रगत अगुवा तथा क्षेत्रगत समितिको संरचना

सुनसरी जिल्लाको यस धरान उपमहानगरपालिकामा विपद् पूर्वतयारी तथा प्रतिकार्य योजनामा निम्नअनुसार ११ वटा क्षेत्र र क्षेत्र प्रमुख निर्धारण गरिएको छ । क्षेत्रमा सहभागी सदस्यबाट अपेक्षित सहयोग प्राप्त हुने र जिम्मेवारी सबैले समान रूपमा बहन गर्ने प्रत्याभूति गरिएको छ :

क्र सं	क्षेत्रगत समिति (Clusters)	क्षेत्रगत कार्यसमूहको नेतृत्व (Cluster Leads)
१	समग्र व्यवस्थापन सूचना, खोज तथा उद्धार विषयगत क्षेत्र	धरान उपमहानगरपालिका

२	खाद्य तथा कृषि विषयगत क्षेत्र	धरान उपमहानगरपालिका
३	स्वास्थ्य तथा पोषण क्षेत्र (Health and Nutrition Cluster)	धरान उपमहानगरपालिका
४	खानेपानी तथा वातावरण स्वच्छता प्रवर्द्धनक्षेत्र	धरान उपमहानगरपालिका
५	आपतकालीन आश्रय तथा गैरखाद्य सामग्री क्षेत्र	नेपाल रेडक्रस सोसाइटी, जिल्ला शाखा, सुनसरी
६	संरक्षण तथा सुरक्षा क्षेत्र	धरान उपमहानगरपालिका
७	आपतकालीन शिक्षा क्षेत्र	धरान उपमहानगरपालिका
८	शीघ्र पुनर्लाभक्षेत्र	धरान उपमहानगरपालिका

४.१ समग्र व्यवस्थापन सूचना, खोज तथा उद्धार विषयगत क्षेत्र

विपद् प्रतिकार्यका लागि सूचना, समन्वय तथा लेखाजोखा क्षेत्रको महत्वपूर्ण दायित्व रहन्छ । प्रभावित व्यक्ति तथा प्रभावित समुदायलाई एकीकृत रूपमा सबै प्रकारका सहयोग उपलब्ध गराउन यस क्षेत्रले अन्य क्षेत्रसँग अविच्छिन्न सम्बन्ध र समन्वयद्वारा कार्य गर्नेछ ।

क्रसं	निकाय तथा संस्था	नाम	पद	फोन मोबाइल
१.	उपमहानगरपालिका	हर्कराज राई	नगर प्रमुख	९८५२०४५६००
२.	उपमहानगरपालिका	अईन्द्रविक्रम वेघा	नगर उपप्रमुख	९८५२०३८६००
३.	उपमहानगरपालिका	अम्बिकाप्रसाद चौलागाई	प्रमुख प्रशासकीय अधिकृत	९८५२०७३९९९
४.	वन, वातावरण तथा विपद् व्यवस्थापन समिति	लोकेन्द्रकुमार फागू	संयोजक	९८४२९६७३७४
५.	वन, वातावरण तथा विपद् व्यवस्थापन महाशाखा	भेषराज घिमिरे	विपद् सम्पर्क व्यक्ति	९८४२०५९६९२
६.	सूचना शाखा	यज्ञराज यादव	कम्प्युटर इन्जिनियर	९८४४३२९६६०
७.	नेपाल रेडक्रस सोसाइटी	उमेश थापा	सभापति	९८५२०३२०७९
८.	सुनसरी उद्योग वाणिज्य संघ, धरान	विजय श्रेष्ठ	अध्यक्ष	९८५२०५६६९४

४.२ खाद्य तथा कृषि विषयगत क्षेत्र

क्रसं	निकाय तथा संस्था	नाम	पद	फोन मोबाइल
१.	आर्थिक विकास समिति	विनिता वज्राचार्य	संयोजक	९८६०३५६३००
२.	उपमहानगरपालिका आर्थिक विकास महाशाखा	भक्तिराज शर्मा	महाशाखा प्रमुख	९८०४३२९६७६
३.	उपमहानगरपालिका पशु सेवा शाखा	महेन्द्र पैकारा	शाखा प्रमुख	९८४२०३७५९९
४.	सुनसरी उद्योग वाणिज्य संघ धरान	विजय श्रेष्ठ	अध्यक्ष	९८५२०५६६९४
५.	नेपाल रेडक्रस सोसाइटी सुनसरी	उमेश थापा	सभापति	९८५२०३२०७९
६.	कृषि उपज बजार धरान	पर्शुराम कटुवाल	अध्यक्ष	९८४२०४०६२०
७.	बचत तथा ऋण सहकारी प्रतिनिधि	मिसन लामा	प्रतिनिधि	९८४२०८०६५०

४.३ स्वास्थ्य तथा पोषण क्षेत्र (Health and Nutrition Cluster)

स्वास्थ्य तथा पोषण विषयगत क्षेत्रको सदस्यहरूको विवरण

क्रसं	निकाय तथा संस्था	नाम	पद	फोन मोबाइल
१.	सामाजिक विकास समिति	सिर्जना नेपाल	संयोजक	९८४२१२८३३३
२.	स्वास्थ्य महाशाखा	उमेश मेहता	महाशाखा प्रमुख	९८५२६८१५१८
३.	महिला स्वास्थ्यस्वयम्सेविका प्रतिनिधि	हेलिना मगर	स्वयमसेविका	९८६२०२३१३७
४.	महिला जनप्रतिनिधि	संगिता लोहनी (वि.क.)	सदस्य	९८०४०८९३००
५.	स्वास्थ्य क्षेत्रमा कार्यरत गैसस	मोदनाथ पौडेल	सदस्य	९८२४०९१६५०
६.	वी.पी.को स्वास्थ्य विज्ञान प्रतिष्ठान	डा. ईन्द्र लिम्बु	सदस्य	९८१२३६१०९२
७.	धरान आयुर्वेद औषधालय	राम बाबु यादव	आयुर्वेद शाखा प्रमुख	९८५२०६२७९०
८.	पशु विकास शाखा	महेन्द्र पैकरा	शाखा प्रमुख	९८४२०३७५९९
९.	निजी अस्पताल प्रतिनिधि	प्रभाव खतिवडा	सदस्य	९८५२०४९४०४

४.४ खानेपानी तथा वातावरण स्वच्छता प्रवर्द्धन क्षेत्र

खानेपानी तथा वातावरण स्वच्छता प्रवर्द्धन विषय विषयगत क्षेत्र (Cluster) सदस्यहरू

क्रसं	निकाय तथा संस्था	नाम	पद	फोन मोबाइल
१.	वन वातावरण तथा विपद् व्यवस्थापन समिति	लोकेन्द्र कुमार फागो	संयोजक	९८४२१६७३७४
२.	वडा नं ४ अध्यक्ष	धन बहादुर राइ	सदस्य	९८५२०६२६३७
३.	वडा नं २० अध्यक्ष	पदम बहादुर लिम्बु	सदस्य	९८४२२४८८६४
४.	कार्यपालिका सदस्य	दिनेश विश्वकर्मा	सदस्य	९८४२३५३११८
५.	उपमहानगरपालिका वन, वातावरण तथा विपद् व्यवस्थापन महाशाखा	भेषराज घिमिरे	महाशाखा प्रमुख	९८४२०५१६९२
६.	लायन्स क्लव धरान	धिरज गुरुड	प्रतिनिधी	९८०४०२६४४१
७.	रोटरी क्लव धरान	किसन मास्के	प्रतिनिधी	९८५२०४९२८१
८.	सेवक अभियान धरान	राजीव हल्वाइ	प्रतिनिधी	९८५२०२०७८१
९.	धरान खानेपानी व्यवस्थापन बोर्ड	राजु पोखरेल	कार्यकारी निर्देशक	९८५२०५६६३८

४.५ आपतकालीन आश्रय तथा गैर खाद्य सामग्री क्षेत्र

विषयगत क्षेत्र(Cluster)को नेतृत्व गर्ने निकाय र सदस्यहरू

क्रसं	निकाय तथा संस्था	नाम	पद	फोन मोबाइल
१.	उपमहानगरपालिका	अइन्द्र विक्रम वेघा	उपप्रमुख	९८४२०५२५६०
२.	योजना तथा इन्जिनियरिङ महाशाखा	सुरज श्रेष्ठ	महाशाखा प्रमुख	९८५२०५६६९४
३.	नेपाल रेडक्रस सोसाइटी	उमेश थापा	सभापति	९८५२०३२०७१
४.	ईलाका प्रहरी कार्यालय धरान	डि.एस.पि. प्रकाश जवेगु	प्रहरी प्रमुख	९८५२०९०७५५
५.	सशस्त्र प्रहरी सुरक्षा बेस धरान	संजिव पौडेल	वेश प्रमुख	९८४२६३१५७२
६.	गैर सरकारी संस्था महासंघ	इन्द्रमाया विश्वकर्मा	प्रतिनिधि	९८०७०६०३३३
७.	सुनसरी उद्योग वाणिज्य संघ	विजय श्रेष्ठ	अध्यक्ष	९८५२०५६६९४

४.६ संरक्षण तथा सुरक्षा क्षेत्र

विषयगत क्षेत्र (Cluster)को नेतृत्व गर्ने निकाय र सदस्यहरू

क्रसं	निकाय तथा संस्था	नाम	पद	फोन मोबाइल
१.	सामाजिक विकास समिति	सृजना नेपाल	संयोजक	९८४२१२८३३३
२.	सामाजिक विकास महाशाखा	जुनु राई	महाशाखा प्रमुख	98419065100
३.	स्वास्थ्य शाखा	उमेश मेहेता	शाखा प्रमुख	९८५२६८१५१८
४.	इलाका प्रहरीकार्यालय धरान	प्रकाश जवेगु	प्रहरीप्रमुख DSP	९८५२०९०७५५
५.	गैर सरकारी संस्था महासंघ	इन्द्रमाया विश्वकर्मा	प्रतिनिधि	९८०७०६०३३३
६.	महिला सशक्तिकरण संजाल	सावित्रा ईवारम	प्रतिनिधि	९८४१३१०८१२
७.	युवा संजाल	दिवस पोखरेल	प्रतिनिधि	९८१२३५२८३०

४.७ आपतकालीन शिक्षा क्षेत्र

आपतकालिन शिक्षा विषयगत क्षेत्र(Cluster)को सदस्यहरूको विवरण

क्रसं	निकाय तथा संस्था	नाम	पद	फोन मोबाइल
१.	सामाजिक विकास समिति	सिर्जना नेपाल	संयोजक	९८४२१२८३३३
२.	शिक्षा शाखा	गणेश प्रसाद खतिवडा	महाशाखा प्रमुख	९८४२०४५४००
		ध्रुवराज खड्का	शिक्षा अधिकृत	९८४२२२२७६७
३.	विद्यालय व्यवस्थापन समिति	अम्बिका सम्बाहाम्फे	अध्यक्ष, श्री शिक्षा सदन मा.वि. धरान-१५	९८४२०३८७६६
४.	शिक्षक अभिभावक संघ	राजेन्द्र किराँती	अध्यक्ष, श्री पब्लिक हाई स्कूल धरान-१२	९८५२०५३३९५
५.	सामुदायिक विद्यालयका प्रधानाध्यापकहरू बाट	पुरुषोत्तम निरौला	प्रधानाध्यापक श्री पब्लिक मा.वि. धरान-१३	९८४२५२२९४५
६.	बाल क्लव संजाल	विवश खरेल	प्रतिनिधि	९८१२३५२८३०
७.	प्याक्सन	दिपक घिमिरे	अध्यक्ष	९८४२०३९०६३
८.	स्वास्थ्य महाशाखा	उमेश मेहेता	महाशाखा प्रमुख	९८५२६८१५१८

४.८ शीघ्र पुनर्लाभक्षेत्र

शीघ्र पुनर्लाभ विषयगत क्षेत्र (Cluster) को सदस्यहरूको विवरण

क्रसं	निकाय तथा संस्था	नाम	पद	फोन मोबाइल
१.	पूर्वाधार विकास समिति	अनुप देवान	संयोजक	९८४२०३८२९३
२.	योजना तथा इन्जिनियरिङ महाशाखा	सुरज श्रेष्ठ	महाशाखा प्रमुख	९८५२०४५५६७
३.	योजना तथा इन्जिनियरिङ महाशाखा	किरण भुजेल	योजना अधिकृत	९८५२०४७७०५
४.	स्वास्थ्य महाशाखा	उमेश मेहेता	महाशाखा प्रमुख	९८५२६८१५१८
५.	शिक्षा महाशाखा	गणेश प्रसाद खतिवडा	महाशाखा प्रमुख	९८५२०४५४००
६.	आर्थिक विकास महाशाखा	भक्तिराज शर्मा	महाशाखा प्रमुख	९८०४३२१६७६
७.	सुनसरी उद्योग वाणिज्य संघ धरान	विजय श्रेष्ठ	अध्यक्ष	९८५२०५६६९४
८.	नेपाल रेडक्रस सोसाइटी	उमेश थापा	सभापति	९८५२०३२०७१
९.	कार्यपालिका सदस्य	सावित्रा परियार	सदस्य	९८६२१६३८३१

प्रमुख बजार केन्द्रहरू :

- ✓ कृषि बजार उपज केन्द्र, धरान-१३
- ✓ छाता चौक बजार, धरान-१२
- ✓ नयाँ बजार, भानुचौकदेखि उत्तर, धरान-१२
- ✓ पुरानो बजार (सिंहदेवी चौकदेखि दक्षीण, धरान-२
- ✓ पुरानो बजार (चिनिया चौकदेखि दक्षीण, धरान-३
- ✓ मंगलबारे बजार केन्द्र, धरान-११
- ✓ पुतली लाईन, धरान-९
- ✓ देशी लाईन बजार, धरान-२
- ✓ भोटेपुल बजार केन्द्र, धरान-७
- ✓ बगरकोट बजार केन्द्र, धरान-१५

सूचना तथा तथ्यांक संकडलनकता

श्री भेषराज घिमिरे

धरान उपमहानगरपालिका, धरान-१२

मोबाइल नं. ९८४२०५१६९२

२ इटहरी उप-महानगरपालिकाको विपद् पूर्वतयारी तथा प्रतिकार्य योजना-२०८२
खण्ड क: स्थानीय तहको विवरण

१. स्थानीय तहको नाम: इटहरी उपमहानगरपालिका

२. वडा संख्या: २०

३. चारकिल्ला: पूर्व: सुन्दरहरैँचा नगरपालिका

पश्चिम: रामधुनी नगरपालिका

उत्तर: धरान उपमहानगरपालिका

दक्षिण: दुहवी नगरपालिका

४. क्षेत्रफल: ९३.७९ बर्ग मि.

५. जनसंख्या: जम्मा: १९७२४१ महिला: १०३९५१ (५२.७%) पुरुष: ९३२९० (४७.३%)

महिला पुरुष अनुपात: ८९.७४ पुरुष/१०० महिला

जनसङ्ख्या घनत्व: २१०३ जम्मा घरधुरी: ५०३५०

६. अपाङ्गताको विवरण:

क्र.सं	अपाङ्गताको विवरण	जम्मा	महिला	पुरुष
१	पूर्ण अपाङ्ग (आफ्नो दैनिक क्रियाकलाप सम्पादन गर्न निरन्तर रूपमा अरुको सहयोग लिँदा पनि कठिनाइ हुने अवस्थाको व्यक्ति)	४०७	१७५	२३२
२	अति अपाङ्ग (वैयक्तिक क्रियाकलाप सम्पादन गर्न तथा सामाजिक क्रियाकलापमा संलग्न हुन निरन्तर रूपमा अरुको सहयोग लिनुपर्ने अवस्थाको व्यक्ति)	६८०	२६७	४१३
३	मध्यम अपाङ्ग (भौतिक सुविधा, वातावरणीय अवरोधको अन्त्य, शिक्षा वा तालिम भएमा अरुको सहयोग लिई वा नलिई नियमित रूपमा आफ्नो दिनचर्या र सामाजिक क्रियाकलापमा सहभागी हुन सक्ने अवस्थाको व्यक्ति)	३५८	११३	२४५
४	सामान्य अपाङ्ग	२११	९६	११५
	जम्मा	१६५६	६५१	१००५

७ अति विपन्न टोल/समुदाय

(न्युनतम आवश्यकता परिपुर्ती गर्न समेत गाहो पर्ने साथै सबै किसिमका प्रकोपको जोखिममा रहेका घरधुरी विवरण)

बडा नं	टोल	अनुमानित घरधुरी	कैफियत
१	मुसहर बस्ती, सुकुम्बासी बस्ती माझी बस्ती	८० ९०	
२	सुकुम्बासी बस्ती	२४६	पिपल चौक, सेहरा चौक, मुक्ती नारायण दक्षिण, आयुर्वेदिक, पानीपिया, बरगाछी
३	सुकुम्बासी बस्ती सुनौलो टोल सुकुम्बासी बस्ती आदर्श टोल सुकुम्बासी बस्ती प्रगती टोल	१०० ३० ६०	
४	बुढीगंगा तीरमा बसेको बस्ती	२१०० अनुमानित	
५	डुम बस्ती सुकुम्बासी बस्ती	१० १४००	
६	सुकुम्बासी बस्ती बस पार्क पश्चिम अनामनगर टोल ७ र ९ नं सिमाना	१०	
७	सुकुम्बासी बस्ती	२००	
८	मुसहर बस्ती सरदार बस्ती हरीजन बस्ती पासवान बस्ती कदमाहा टोल, नहर टोल, पूर्वी भन्सार	८५ १२५ १७५ ५० १०५	
९	मरिक बस्ती मुसहर बस्ती सुकुम्बासी	६० १० १५०	
१०	शिव नारायण टोल बरगाछी टोल १.१/२ नं टोल लालिगुरास	४०० २०० ५०	

	२.१/२ नं टोल हेल्दिलिया टोल	७० ७०	
११	भगलपूर सुकुम्बासी बस्ती भुस्कल्वा मुसहर बस्ती	६५ ३५	
१२	सरदार बस्ती भुजेल बस्ती हाटखोला सिरान टोल शान्ती टोल	३० १० १५ १० २०	
१३	सरदार खाँलर, गेडमहाराज टोल शान्ती टोल, प्रगती टोल गणेशमार्ग टोल चुनिटोल	३१० २४६ ५८	
१४	सुकुम्बासी बस्ती	२१०	
१५	सुकुम्बासी बस्ती	१७५	
१६	सुकुम्बासी बस्ती पोखरिया	१४०	बाढी र आगलागी बाढी
१७	सोहनपुर पकली मुसहरी लविपुर मुसहरी लोकतान्त्री	४० २५ २५ ५०	ज्याला मजदुरी गर्ने ज्याला मजदुरी गर्ने ज्याला मजदुरी गर्ने ज्याला मजदुरी गर्ने
१८	सुकुम्बासी लोकतान्त्रीक टोल सुकुम्बासी जतपुर टोल सलामपुर स्लामपुर पश्चिम सहिपुर सुकुम्बासी पचरुखी टोल सुकुम्बासी पटेमवा टोल	२५ १०० ३० ३५ ३०	
१९	सिराने टोल स्रा टोल विकास पटेरवाको करिचे टोल जब्दी टोल जंगल टोल ज्ञानेश्वर टोल ब्रम्हपुर टोल	३० ३५ ५० ३५ ४०	अति विपन्न
२०	सुकुम्बासी बस्ती	२००	पूर्जा नभएका केही अति विपन्न

खण्ड ख: विपद्सम्बन्धी सवालको पहिचान
(१) ऐतिहासिक समयरेखा विश्लेषण फारम (विगत ५ वर्षको विवरण लिने)

नगरपालिका नाम

विपद्	वडा नं	साल महिना	स्थान	भौतिक क्षति	आर्थिक क्षति	मानवीय क्षति	सूचना पुस्त्याईको विधि
बाढी	१	२०७४ श्रावण	माझी गाँउ	३ पुल बगाएको, ५ घर भत्केको	१ किराना पसल बगाएको	४ मानिसको मृत्यु, २ मानिसको पौडने क्रममा हात भाच्चीएको	प्रहरी प्रशासन
बाढी	२	२०७८ कार्तिक	तरहरा			१ मानिसको मृत्यु	प्रहरी प्रशासन
आगलागी		विगत ५ वर्षमा	अन्दाजी ५० वटा घर तथा टहरामा	भई आर्थिक क्षति मात्र भएको			
बाढी	३	२०७४ श्रावण	सरस्वती टोल पूर्व बुढीखोला किनार आदर्श टोल सुनौलो टोल			२ मानिस बगाएको	
बाढी	४	२०७४ श्रावण	माझी गाँउ गैरगाँउ	३ पुल बगाएको, ५ घर भत्केको ६५ घरधुरी	१ किराना पसल बगाएको अनुमानित १ करोड ६० लाख	४ मानिसको मृत्यु, २ मानिसको पौडने क्रममा हात भाच्चीएको	

भुकम्प	२०७२	४ नं वडा भित्र	अनुमानित ३००००००/- बराबरी घरहरु	विभिन्न किराना पसलका सामानहरु		
आगलागी	हरेक साल	४ नं वडा भित्र	प्रति वर्ष अनुमानित ३०,००,०००/-			
बाढी	२०७७ असार	सिमरवाना			२ जना मानिसको बगाएर मृत्यु	स्थानीय टोल विकास संस्था
	२०७८ कार्तिक	तुलसा टोल र जनता बस्ती	तुलसा टोल उदय मार्गको पुलमा क्षति, ५० घर भित्र पानी बाढी पस्को		१ जना मानिसको बगाएर मृत्यु	स्थानीय टोल विकास संस्था
	२०७९ असार	सिमरवाना	१ घर बगाएको, १ घर भत्काएको			
आगलागी	२०७९	ढुङ्की देवी टोल	पसलमा भएको नयाँ तथा पुराना सिरक डस्ना जलेको		नभएको	
	२०७९ चैत्र	काब्यबिटिका	२२ सोहीई पराल जलेको	रु ५०,०००/-	नभएको	
	२०७९	शान्ति टोल	फर्निचर उद्योग	रु ३०,००,०००		
बाढी	२०७४ श्रावण				१ जनाको मृत्यु	
आगलागी	२०८१ चैत्र	इटहरी चोक	सेन्ट्रल प्लाजा भवनको क्षति	१६ करोड	नभएको	

बाढी	७	२०७८ कार्तिक	पश्चिम पूर्व मनहरी हरियाली शिवपार्वती टोल पूर्व	मानविय अनि भौतिक क्षति		१ जनाको मृत्यु	
भुकम्प	८	२०७२ वैशाख	केही घर चर्केको				
भुकम्प	९	२०७२ वैशाख	केही घर चर्केको				
बाढी		२०७४ श्रावण	जुट विकास टोल लालीगुराँस टोल हिमालय चोक	झोलुङ्गे पुल भत्काएको १०० घर डुबान			
आगलागी	१०	२०७२	नमस्ते ओसियन		३ वटा गाई क्षती		
बाढी		२०७८	गणेश टावर टोल राजन्ध्र टोल	प्रोटेक्सन वाल क्षती कर कार्यालय जाने कल्भर्ट क्षती			
बाढी	११	२०७४ श्रावण	भुस्कल्वा संगम/जनएकता टोल	घर भत्केको	कुखुराको फर्म बगाएको	वडा कार्यालयको निरीक्षक	
बाढी		२०७८ कार्तिक	कौशिका/जनएकता टोल	धानवाली नस्ट	लगभग १० बिगाहा	वडा कार्यालयको निरीक्षक	
आगलागी	११	२०८१ माघ	भुस्कल्वा	११ गाई सहित गोठ	८ लाख	वडा कार्यालयको निरीक्षक	
बाढी	१२	२०७८ कार्तिक	टेप्रा खोला डंग्रा खोला		घर उद्योग पसलहरु डुबान भएको		
बाढी	१७	२०७८ कार्तिक	लविपूर, भवानी टोल, कान्छी चोक	बाखा, सुगर, गाई बगाएको	फूसको घर		

आगलागी		२०७९	कान्छी चोक मुसहरी	२०० कुखुरा मेरेको १ घर जलेको	१ गोठालो जलेको	घाईते	
शितलहर		२०७६ देखि २०७९	सोहनपुर पकली मुसहरी लोकतान्त्रीक			१९ जना	
हावाहुरी चट्याङ्		२०७९ कार्तिक				१ जना मृत्यु	
कोरोना महामारी		२०७७	वडाभरी			३ जना	
बाढी	१८	२०७४ श्रावण	डुम बस्ती नमुना टोल लोकतान्त्रीक जतपुर सृजना पंचमुखी मतिखावा	घर भत्काएको, डुबाएको	भाँडा वर्तन, लत्ता कपडा बगाएको		स्थानीय
		२०७८ कार्तिक	डुम बस्ती नमुना टोल लोकतान्त्रीक जतपुर सृजना पंचमुखी मतिखावा	घर भत्काएको, डुबाएको	भाँडा वर्तन, लत्ता कपडा बगाएको	१ जना	स्थानीय
आगलागी	१९	२०७९ मंसिर	फूलकारी टोल	२५ लाख क्षति	घर गाडी सहित घरका अन्य सामग्री		स्थानीय
बाढी		२०७९ साउन	सेरा खोला	१ पुल भत्काएको दोकानको सामग्री	धान क्षती करिव ५ विगाहाको क्षति ५ घर जति		स्थानीय
बाढी		२०७९ माघ	फूलकारी टोल सूर्य टोल	१० हजार जति बंगुर खोर भत्काएको २ लाख सम्म	घर भत्काएको खोर भत्काएको		

(२) प्रकोप जोखिम विश्लेषण प्रकोप विश्लेषण तथा स्तरीकरण

प्रकोप	बाढी	आगलागी	शितलहर	महामारी	पहिरो	चट्याङ्	जनावर क्षती	हावाहुरी	खडेरी
बाढी	x	बाढी	बाढी	बाढी	बाढी	बाढी	बाढी	बाढी	बाढी
आगलागी	x	x	आगलागी	आगलागी	आगलागी	आगलागी	आगलागी	आगलागी	आगलागी
शितलहर	x	x	x	शितलहर	शितलहर	शितलहर	शितलहर	शितलहर	शितलहर
महामारी	x	x	x	x	महामारी	महामारी	महामारी	महामारी	महामारी
पहिरो	x	x	x	x	x	चट्याङ्	जनावर क्षती	हावाहुरी	खडेरी
चट्याङ्	x	x	x	x	x	x	जनावर क्षती	हावाहुरी	चट्याङ्
जनावर क्षती	x	x	x	x	x	x	x	जनावर क्षती	जनावर क्षती
हावाहुरी	x	x	x	x	x	x	x	x	हावाहुरी
खडेरी	x	x	x	x	x	x	x	x	x
जम्मा अङ्क	८	७	६	५	०	२	४	३	१
स्तर	पहिलो	दोस्रो	तेस्रो	चौथो	तवौं	सातौं	पाचौं	छैटौं	आठौं

(३) नदी/खोला/खहरेहरुको विवरण

वडा नं	नाम	उत्पत्ती स्थान र जलाधार क्षेत्र	बग्ने वडाहरु	बेंसीमा अवस्थित उच्च जोखिममा रहेका घरधुरी संख्या	बाढी आएमा प्रभावित हुनसक्ने जनसंख्या	जम्मा प्रभावित हुनसक्ने घरधुरी
१	सुकुमारी खोला	कन्चन चौक	१, १७, ५, २०	११५	३७२०	२१५
२	ट्याङ्ग्रा खोला बौका खोला तालतलैया खोला सेहरा खोला		२	१४५ २० ८० ५५	६०० ६० ५०० १७५	२०० १५ १५० ८०
३	बुढी खोला	प्रगती टोल हुँदै सुनौलो टोलसम्म	३	२००	८००	२५०

	ट्याङ्ग्रा खोला	तालतलैयम पश्चिम दक्षिण देखि २ नं वडासम्म सिद्धार्थ टोल		४०	२००	६०
	शेरा खोला			१५	६५	२०
४	ट्याङ्ग्रा खोला खेती खोला सुकुमारी पैनी बुढी गंगा बौका खोला	चुरे जंगलबाट ४ नं क्षेत्रभरी	२,३,४,६,७, ८,९,१०,११ १२, १३, ११२, १३, १४, १५४, १५ ३,४,६,९,१० ११,१२,१३		वडाभरी सबै २५०००	६०००
५	खेती खोला सुकुमारी पैनी खुरखुरे पैनी हर्दिया खोला	चारकोसे झाडी	४ र ५ ५ ५ १५ र १७	५० २० १० २०	५०० १५० ५० १५०	१५० ५० २० ५०
६	बेलाहा पैनी ट्याङ्ग्रा खोला खेती खोला बुढी खोला	वडा नं ४ तालतलैया तालतलैया चुरे क्षेत्र	६	१०० १५ १५०	१००	१६५
७	सुकुमारी खोला खेती खोला	चारकोसे हुँदै	४, ५, ७ हुँदै		२५०	
८	ट्याङ्ग्रा खोला बुढी खोला	चारकोसे हुँदै	२,३,४, ६,९,१०,१२	६०	१०००	१५०
९	बुढी खोला ट्याङ्ग्रा खोला	चुरे पर्वत शेरा खोला	१० १०	६०० ३५०	१३१५ १०२०	६१० ३५०
१०	बुढी खोला ट्याङ्ग्रा खोला	चुरे क्षेत्र चुरे क्षेत्र	३,४,१०,११ २,६,१०,११ १२,१३	सिमरबोना भागलपुर		

				कौशिका, न्यू संगम मुल नहरसम्म		
११	ट्याङ्ग्रा खोला डङ्ग्रा खोला	टेङ्ग्रा डङ्ग्रा	११,१२,१३ १२,१३, १४	२० २०	३५० २००	५० ३०
१२	डङ्ग्रा खोला सनपैनीया खोला	इटहरी इटहरी	१४	२५० ५५	१५०० २०	७५१ १५०
१३	सुकुमारी खोला ट्याङ्ग्रा खोला गर्डोन खोला	तालतलैया छेउ खेतीखोलाको बाध हुँदै बाल ग्राम हुँदै			३००० २५०० १०००	७०० ५०० ३००
१४	भोटिया खोला बुढीया पैनी खहरे मुढा खोला चक्रघट्टी शोतीया	१४ नं वडाको लोहनी १४ भई १५ जाने रङ्गशालाको छेउबाट रामधुनी नगरपालिका	१४ र १५ १४ र १५ १५ १५	२५ २५ २० २५	८५ ८५ ७२ ८७	२५ २५ २० २५
१५	हक्रा खोला घोइनदा खोला मुडा खोला हर्दिया खोला	१७ नं वडा	१६ र १७ १६ र १७ १६ र १७ १६ र १७	२५ ३५ ४१ २१	१४० १४६ १९७ ९१	५५ २१ ४९ ३७
१६	होक्राहा सुकुमारी खारसला शेरा	१९ २० २० १९	१९,१८,१७, १६		२१४ ११४ ८५ २५०	
१७	शेरा खोला हक्रा खोला	भवानीपुर देखि माथि	१७, १८, १९	२५०० १०००	५०० २००	
१८	सेरा खोला होकराहा	जंगल मुहान सेउती छेउबाट	१९,१७,१६हुँदै १९,१७,१६ हुँदै २०,१८	२०० १५०	२०० १५०	
१९	खार्सला पानीपिया	देविथान पानीपिया	२०,१,१७,१६			

(४) आगलागी ग्रस्त क्षेत्र (वडा)को विवरण

वडा नं	ठाँउको नाम (गाँउ, टोलको नाम)	उच्च जोखिममा रहेका घरधुरी	न्यून जोखिममा रहेका घरधुरी	जम्मा प्रभावित हुनसक्ने घरधुरी
४	४ नं वडा क्षेत्र	साना साना झुप्रा		
६	इटहरी चोक	उच्च तल्लाका भवनहरु	६५	१७१
७	बज्राहा, राम जानकी टोल	४८	५६	१०४
८	नहर टोल कदमाहा टोल पूर्वी गैसार जागृती टोल हरीजन बस्ती पासवान बस्ती मुसहर बस्ती सरदार बस्ती	३५ ६५ ७५ ३५ १०५ ५० ८५ १०५	५० ३५ ६० ४० ३० ५० ८५ ४०	८५ १०० १३५ ७५ १३५ ५० ८५ १४५
९	वडा भरी	बाक्लो बस्ती, निकास नभएआ कारण आगलागीको सम्भावना		
१०	मुसहरी बस्ती बरगाछी टोल शिव नारायण टोल हरियाली टोल अमझोखी टोल खरेर टोल टावर टोल	५० २०० २०० ३०० ३५० २१० ११५	१० १७५ २०० १०० १२० ११५ ९५	
१२	रिलायन्स स्पीनिङ् २ नं गेट बस्ती खअर टोल	५ १२	५ १५	१० २७
१३	मुस्लिम टोल खिरखिरीया टोल रनीगाँउ राजटोल शान्तीटोल प्रगतीटोल चुनीटोल गणेशमार्ग टोल पश्चिम गणेश मार्ग	२१ १५ १० ५ १६ १७ १६ १० १२	३१ २५ ५ १ ११ १० १२ ६ ८	५२ ४० १५ ६ २७ २७ २८ १६ ५

	शेसमहाराज टोल	१५	१०	५
१५	पडरिया	२००	२१	१६०
	विश्रामपुर	२००	२२	१५५
	एकम्बा	१५०	१६	११५
	झोटावरा	८०	१२	८
	आवादी गरहेसा	८०	१०	९
१७	मुसहरी	६५	१०	७५
	सोनपुर	४०	१०	५०
	मझौरा	५०	२१	७१
	पकली बजार	२५	७५	१००
	लोकतान्त्रीक	५०	३०	८०
	कान्छी चोक	१०	११७	१२७
	मझरा	२०	१२५	१४५
	लविपुर	१५	१४५	१६०
	पकली	१०	८५	९५
	बालग्राम	९	१२१	१३०
१८	जमुना टोल	२		
	जतपुर	१		
१९	फूलबारी टोल	४०	१०	५०
२०				

(५) शितलहर प्रभावित क्षेत्र (वडा) को विवरण

वडा नं	ठाँउको नाम (गाँउ, टोलको नाम)	उच्च जोखिममा रहेका घरधुरी	सामान्य जोखिममा रहेका घरधुरी	जम्मा प्रभावित हुनसक्ने जनसंख्या
४	४ नं वडाका सकुम्बासी बस्तीहरू			
५	डुम बस्ती पचरुखी	१५	२५	४०
७	हरियाली टोल पूर्व मुसहरी पश्चिम मुसहरी डेढघरिया	२५०		
८	नहर टोल कदमाहा टोल	४५ १२०	८० २५	१२५ १४५

	पूर्वी गैसार	३०	१०५	१३५
	जागृती टोल	३०	३०	६०
	हरीजन बस्ती	६०	७५	१३५
	पासवान बस्ती	३०	३०	६०
	मुसहर बस्ती	३५	४५	८०
	सरदार बस्ती	१४५	५५	२००
९	हिमाल टोल मरिक टोल बुद्ध टोल	१०००		१०००
१०	मुसहरी बस्ती	६०		१७५
	बरगाछी टोल	१००	१००	७१५
	शिव नारायण टोल	३००	१००	५७५
	हरियाली टोल	४००		१०१५
	अमझोखी टोल	२००	१५०	४१५
	खरेर टोल	२००	११०	७००
	टावर टोल	२००		६१७
११	भागलपुर सरदार टोल, भुस्कल्वा मुसहर टोल नहर उत्तर तथा दक्षिणको बस्ती उत्तर सिमरबोना डुम टोल	५००	१००	६००
१४	लालिगुराँस टोल	३००	५००	८००
	जनक टोल	४००	६००	१०००
	जानकी टोल	२५०	७००	९५०
	नमूना टोल	५००	६००	११००
	ट्याडग्रा टोल	८४०	२००	१०४०
	खैरा टोल	७००	५५०	१२५०
	जमैया टोल	६००	४३०	१०३०
	नयाँ बस्ती लोहनी	९००	२५०	११५०
१६	हर्दिया सुकुम्बासी टोल	४१	७५	११६
	टिकुलिया मसनटोल	५३	६१	११४
	टिकुलिया सरदार टोल	१९		१९
	टिकुलिया चौधरी टोल	२६	२०	४६
१७	वडा भरी	७०००	५०००	१२०००
१८	जतपुर	१	१००	
	स्लामपुर	२	१०	

पश्चिम हिपर	५०
वडहरा	६०
नमुना रोड डुम बस्ती	१६
लोकतान्त्रीक	७५

(६) जनावर आतंक प्रभावित क्षेत्र (वडा) को विवरण

वडा नं	ठाँउको नाम (गाँउ, टोलको नाम)	प्रभावित भएका वा हुन सक्ने घर संख्या	प्रभावित हुनसक्ने जनसंख्या
२	देविथान चौक, एकता चौक, मगर चौक, बुद्ध चौक	२२०	१३००
३	प्रगती टोल र सिद्धार्थ टोल जंगली हात्ती र बाँदर लगायतका जनावर आतंक	२००	१०००
१०	साँढे छाडा छाड्दा	१ जनाको मृत्यु	बालीनाली खाइदिने
१७	लविपुर थापा टोल	२००	३५०० लंगुर बाँदर
१९	हात्ती आतंक फूलबारी टोल जंगलको नजिक घरहरू	५०	५०

(७) खडेरी प्रभावित क्षेत्र (वडा) को विवरण

क्र.स.	वडा नं	ठाँउको नाम (गाँउ, टोलको नाम)	प्रभावित भएका वा हुन सक्ने घर संख्या	प्रभावित हुनसक्ने जनसंख्या
१.	१०	निमगाडी चौक पूर्व	२५	१०५
		२१/२ नं पूर्व	३०	११९
		११/२ नं उत्तर दक्षिण	२५	१०७
		आरो गाडी चौक पूर्व पश्चिम	५०	२०१
२.	१६	टिकुलिया	१६	७५

खण्ड ग: तथ्याङ्कीय विवरण

(स्थानीय तहले विपद् जोखिम न्यूनीकरण र व्यवस्थापनका लागि हालसम्म गरेका कार्यको विवरण)

(क) नीतिगत व्यवस्था

क्र.स.	कामको विवरण	अवस्था (सम्पन्न वा भइसकेको)	सहयोगी विकास साझेदार
१	नगर वा गाँउ विपद् व्यवस्थापन समितिको गठन	सम्पन्न भएको	उपमहानगरपालिका
२	वडा स्तरीय विपद् व्यवस्थापन समितिको गठन	सम्पन्न भएको	उपमहानगरपालिका
३	कार्यदल गठन (खास कुनै कार्यदल बनेको भए खसलाउने)	Rapid Response Team	उपमहानगरपालिका
४	विपद् व्यवस्थापन सम्पर्क व्यक्तिको व्यवस्था (नाम र सम्पर्क नम्बर लेखिदिने)	पुष्प नारायण चौधरी ९८५२०४६५६२	—
५	स्थानीय विपद् व्यवस्थापन ऐन तर्जुमा	इटहरी विपद् जोखिम न्यूनीकरण तथा व्यवस्थापन ऐन, २०७७	उपमहानगरपालिका
६	विपद् व्यवस्थापन रणनीति तयारी	नभएको	—
७	स्थानीय आपतकालिन कार्यसन्चालन केन्द्रको स्थापना र कार्यविधि	स्थानीय आपतकालिन कार्यसन्चालन केन्द्रको स्थापना भएको तर कार्यविधि नभएको	—
८	स्थानीय विपद् तथा जलवायु अनुकूलन योजना तयारी (बनेको भए कुनै वडाको मात्र हो वा स्थानीय तहको पुरै भएको हो खुलाउने)	१४ र १५ वडा	
९	विपद् व्यवस्थापन कोषको स्थापना र कार्यविधि (कोष कति रकमको हो खुलाउने)	इटहरी उपमहानगरपालिकाको विपद् व्यवस्थापन कोष सन्चालन कार्यविधि, २०७५ १ करोड	
१०	वडामा स्थानीय विपद् कोषको स्थापना	भएको	

खण्ड घ: क्षेत्रगत अगुवा तथा क्षेत्रगत समितिको संरचना

क्र.स.	क्षेत्रगत समिति (Clusters)	क्षेत्रगत कार्य समूहको नेतृत्व
१	सूचना तथा समन्वय व्यवस्थापन (Coordination and Information Management)	इटहरी उपमहानगरपालिका
२	खोज तथा उद्धार (Search and Rescue)	इटहरी उपमहानगरपालिका
३	बन्दोबस्ती (Logistic)	इटहरी उपमहानगरपालिका
४	गैह खाद्य सामग्री (Non Food)	नेपाल रेड क्रस सोसाइटी, इटहरी
५	खाद्य (Food) संरक्षण(Protection) कार्यक्रम	कृषि विकास शाखा, इटहरी उमनपा
६	स्वास्थ्य तथा पोषण (Health and Nutrition)	स्वास्थ्य शाखा, इटहरी उमनपा
७	खानेपानी, सरसफाइ र स्वास्थ्य प्रवर्द्धन (WASH)	वातावरण तथा सरसफाई शाखा, इटहरी उमनपा
८	आवास (Shelter)	इटहरी उपमहानगरपालिका
९	शिक्षा (Education)	शिक्षा तथा खेलकुद महाशाखा, इटहरी उमनपा
१०	कृषि, सिंचाई तथा पशुसेवा (Agriculture, Irrigation and Livestock)	कृषि विकास शाखा, पशुपन्क्षी विकास विकास शाखा, योजना शाखा, इटहरी उमनपा

(३) क्षेत्रगत सदस्यहरुको सम्पर्क विवरण

(१) समन्वय तथा सूचना व्यवस्थापन (Coordination and Information Management)

क्र.स.	संस्थाको नाम	ठेगाना	सम्पर्क व्यक्ति	मोबाइल नं
१.	सूचना शाखा	इटहरी उ.म.न.पा.	ओसन चौधरी	९८४११८४८६३
२.	प्रमुख प्रशासकिय अधिकृत	इटहरी उ.म.न.पा.	मिन बहादुर भट्टराई	९८५२०७०१११
३.	नेपाल पत्रकार महासंघ, सुनसरी	इटहरी	जनक ऋषी राई	९८४०४६६०३६
४.	NTV इटहरी	इटहरी	सन्तोष यादव	९८५२०४६४२८
५.	एरिना टेलिभिजन	इटहरी	समीर कार्की	९८६२०१३०१६
६.	एभेन्युज टेलिभिजन	इटहरी	सचिन पोखरेल	९८५२०४५१८२
७.	सप्तकोशी टेलिभिजन	इटहरी	विकल रेग्मी	९८४२१८२६०२
८.	विराट टेलिभिजन	इटहरी	विकल पौडेल	९८४२१७९२८८
९.	सप्तकोशी एफ.एम.	इटहरी	लिला भट्टराई	९८४२०५७६७१

१०.	रेडियो परिवर्तन	इटहरी	सुवास खत्री	९८६१९१२७८७
११.	इटहरी एफ.एम.	इटहरी	चेतन धमला	९८५२०४८३९४
१२.	न्यूजलय मिडीया प्रा.लि.	इटहरी	ज्योती पोखरेल	९८५२०८५००५
१३.	प्रदेश पोर्टल	इटहरी	प्रेम बास्तोला	९८४२०३७४०२
१४.	टाकुरा न्यूज	इटहरी	विवेक विवश रेग्मी	९८०२७२७३२७
१५.	पूर्वी हटलाईन	इटहरी	सालिग्राम पाण्डे	९८४२१०५९९५

(२) खोज तथा उद्धार (Search and Rescue)

क्र.स.	संस्थाको नाम	सम्पर्क व्यक्ति	मोवाइल नं
१.	इटहरी उपमहानगरपालिका	मिन बहादुर भट्टराई	९८५२०७०१११
२.	इलाका प्रहरी कार्यालय, इटहरी	लक्ष्मी भण्डारी	९८५२०६३६३२
३.	पूर्वी पृतना हेडक्वार्टर, नेपाली सेना	उपरथी गौरव केसी	९८४९२९०९९९ ०२५५८४९३३
४.	भगवती दल गण, सुनसरी	राजन भोजु	९८६०२३३०१६
५.	सशस्त्र प्रहरी बल, पकली	अन्जनी कुमार पोखरेल	९८५१२७२०११
६.	४ नं गण सशस्त्र प्रहरी, राजश्व टाट	लकेस कुमार तुम्बाहाम्फे	९८५१२७२१०३ ९८५२०६३२०१
७.	इटहरी नगर प्रहरी	जेवी राई	९८४२०७५१०१ ०२५५८०१०१
८.	नेपाल प्रहरी राजमार्ग सुरक्षा तथा ट्राफिक व्यवस्थापन कार्यालय	बिनोद घिमिरे सन्तोष श्रेष्ठ	९८५२०५४४०५ ०२५५८१९०५

(३) गैह्र खाद्य सामग्री क्षेत्र

क्र.स.	संस्थाको नाम	सम्पर्क व्यक्ति	मोवाइल नं
१.	नेपाल रेडक्रस सोसाईटी, इटहरी उपशाखा	दिनेश भट्टराई, सभापति	९८५२०४८२११
२.	नेपाल रेडक्रस सोसाईटी, खनार उपशाखा	सूर्यनारायण चौधरी, सभापति	९८५२०२७९२३
३.	नेपाल रेडक्रस सोसाईटी, हासंपोसा उपशाखा	सुमन दाहाल, सभापति	९८४२०६१३४८

(४) खाद्य तथा संरक्षण क्षेत्र

क्र.स.	संस्थाको नाम	सम्पर्क व्यक्ति	मोवाइल नं
१.	कृषि विकास शाखा	गंगामाया अधिकारी	९८४२९२७३२९
२.	उद्योग वाणिज्य संघ, इटहरी	जीवन पराजुली	९८५२०४६०१४

३.	लायन्स क्लब	राम नारायण राउत	९८५२०४६१२२
४.	इटहरी जेसिज	लोकनाथ भण्डारी	९८५२०६४६८८
५.	लेडिज जेसिज अफ इटहरी	सुमित्रा घिमिरे	९८४२१४७२५९
६.	रोटरी क्लब अफ इटहरी	डि.सि. चौधरी	९८५२०६३६२५
७.	राष्ट्रिय जागृती क्लब	वासु श्रेष्ठ	९८४२०५६९७६
८.	श्रीकृष्ण प्रणामी मुक्तिघाट	हेम घिमिरे	९८५२०२१४१६
९.	सत्सगं भवन	अप्सरा भटराई	९८४२०२४२८७
१०.	महिला सन्जाल, इटहरी	कमला खड्का	९८४२३४२३७४

(५) शिक्षा क्षेत्र

क्र.स.	संस्थाको नाम	सम्पर्क व्यक्ति	मोवाइल नं
१.	शिक्षा शाखा	रमेश कुमार शाह	९८४२०३०७५१
२.	प्यावसन	पुन्य प्रसाद सापकोटा	९८४२०३६५७२
३.	एनप्यावसन	पुष्प अधिकारी	९८५२०५५४९८
४.	हिसान	मुकुन्द घिमिरे	९८५२०५४८२७
५.	जनता बहुमुखी क्याम्पस	टोलनाथ काफ्ले	९८५२०४८५०७
६.	नेपाल राष्ट्रिय शिक्षक संगठन	मेदन प्रसाद घिमिरे	९८४२०५६८७६
७.	नेपाल शिक्षक संघ	बासुदेव कर्ण	९८४२०५९१७४
८.	एकिकृत अखिल नेपाल शिक्षक संगठन	मानिका चौधरी	९८४२०७६६४०
९.	प्रगतिशिल नेपाल राष्ट्रिय शिक्षक संगठन	नन्दिका अधिकारी	९८४२५४१७८५
१०.	सम्पूर्ण सामुदायिक विद्यालय		

(६) स्वास्थ्य तथा पोषण क्षेत्र

क्र.स.	संस्थाको नाम	सम्पर्क व्यक्ति	मोवाइल नं
१.	स्वास्थ्य शाखा, इटहरी	दिनेश चौधरी	९८५२०२५९७६
२.	इटहरी अस्पताल	डा. मनिष कुमार शर्मा	९८६२१८७०८८
३.	हेल्थ पोष्ट (४)		
४.	आधारभूत स्वास्थ्य केन्द्र (१४)		
५.	वेदान्त अस्पताल	इन्द्र श्रेष्ठ	९८११३३७१३२
६.	ऐपेक्स अस्पताल	लेखिराज सुब्बा	०२५५८००२९ ९८०४४३७७९६
७.	पशुपती अस्पताल	पशुपती चौधरी	०२५५८३५६१ ९८५२०४८८४९
८.	नेपाल रेडक्रस सोसाईटी,		

	इटहरी, खनार, हासपोसा	दिनेश भट्टराई सूर्यनारायण चौधरी सुमन दाहाल	९८५२०४८२११ ९८५२०२७९२३ ९८४२०६१३४८
९.	नेपाल परिवार नियोजन संघ, सुनसरी	डम्बर श्रेष्ठ	०२५५२०४०६
१०.	मेरी स्टोप्स	विनोद अधिकारी	९८५२०२६६३५

(७) खानेपानी तथा सरसफाई स्वास्थ्य प्रवर्धन क्षेत्र

क्र.स.	संस्थाको नाम	सम्पर्क व्यक्ति	मोवाइल नं
१.	वातावरण, खानेपानी तथा सरसफाई शाखा	पुष्प नारायण चौधरी	९८५२०४६५६२
२.	नेपाल रेडक्रस सोसाईटी इटहरी खनार हाँसपोसा	दिनेश भट्टराई सूर्यनारायण चौधरी सुमन दाहाल	९८५२०४८२११ ९८५२०२७९२३ ९८४२०६१३४८
३.	खानेपानी तथा सरसफाई उपभोक्ता समिति	हरी कटुवाल	९८०२७३७२९१
४.	क्रिप इटहरी क्लिन	सन्दिप पौडेल	९८०४३१०३८९
५.	क्वीक भोलन्टीयर्स	सुमन खड्का	९८२७३१२१७०
६.	बुल्स ११	राम राई	९८५२०४८४२५
७.	इटहरी जेसिस	योगेन्द्र पौडेल	९८५२०५७३८८
८.	लायन्स क्लब अफ इटहरी ग्रिन सिटी	दिलीप पराजुली	९८५२०४८४८३
९.	जीवन विज्ञान	केदारमान कार्की	९८४२०७८११४
१०.	युथ डेभलपमेन्ट सेन्टर (YDC)	निराजन खड्का	९८४२१७७८६२

(८) संरक्षण क्षेत्र

क्र.स.	संस्थाको नाम	सम्पर्क व्यक्ति	मोवाइल नं
१.	सामाजिक विकास शाखा	संगिता पोखरेल	९८४९५९८२३६
२.	बाल संजाल	बिभुती काफ्ले	९८६७९९५३८८
३.	महिला सञ्जाल	योसा गुरागाइ	९८५२०५७१८०

(९) कृषि तथा पशु सेवा क्षेत्र

क्र.स.	संस्थाको नाम	सम्पर्क व्यक्ति	मोवाइल नं
१.	कृषि विकास शाखा	गंगामाया अधिकारी	९८४२९२७३२९
२.	पशुपंक्षी विकास शाखा	दुर्गा बहादुर श्रेष्ठ	९८४२०२४१११

३.	Nepal Veterinary Association, कोशी प्रदेश	अजय कुमार शाह	९८५२०४४०१७
४.	Nepal Livestock and Veterinary Association, इटहरी	टंक कार्की	९८४२४२०१००
५.	क्षेत्रीय कृषि अनुशन्धान परिषद, तरहरा	टिकाराम चापागाई	०२५४७६४६१/६२
६.	कृषि सामाग्री कम्पनी लिमिटेड	हंसराज शाह	०२५५८१०२२ ९८६२९५०१७२

(१०) आवास

क्र.स.	संस्थाको नाम	सम्पर्क व्यक्ति	मोवाइल नं
१.	सुरक्षित आवास गृह	सुमित्रा खतिवडा	९८४२१४९९९७
२.	माया घर नेपाल	सुभद्रा प्याकुरेल	९८५२०६४३२३
३.	निःसहाय बाल आश्रम	गिता गौतम	९८४२१७६८८७
४.	रामजानकी वृद्धा आश्रम	रेनुका ओझा	९८६२०१२३०७
५.	भ्वाइस अफ चिल्ड्रेन	भरत थापा	९८५११७३७२२
६.	संगित साधना प्रतिष्ठान	राम खड्का	९८६२१३३६६५
७.	माईती नेपाल	सुनिता कार्की	९८४२२३९७१०
८.	श्रीकृष्ण प्रणामी मुक्तीधाम	भानु फूयाल	९८४२०२०९७१

प्रमुख बजार केन्द्रहरु

१. इटहरी चोक २. खनार चोक ३. लबिपुर ४. तरहरा ५. पकली ६. एकम्बा ७. हाँसपोसा ८. पुरन चोक ९. हवाई चोक १०. हलगाडा

खण्ड डः

(स्थानीय तहमा उपलब्ध भौतिक मानविय श्रोतको विवरण)

(१) स्थानीय तहमा उपलब्ध संसाधन क्षमता

क्र.स.	सूचना समन्वय	खोज तथा उद्धार	तालिम प्राप्त जनशक्ति	सवारी साधन
१	कम्प्युटर ६५	लाईफ ज्याकेट १० रबर ट्युब २	५ जना प्रत्येक वडाबाट गरी १०० जना	टिपर ४ व्याक हो २ ट्रयाक्टर ३ स्कोर्पियो ४ कार १ पिक अप २ दमकल १ पानी ट्याङ्कर २ जिप १ इ बस ४

(२) एम्बुलेन्स विवरण

क्र.स.	संस्था	सम्पर्क व्यक्ती वा चालक	सम्पर्क नम्बर
१	इटहरी अस्पताल	पुजा भट्टराई	९८६२१५११६९

(३) बारुणयन्त्र विवरण

क्र.स.	संस्था	सम्पर्क व्यक्ती वा चालक	सम्पर्क नम्बर
१.	इटहरी उपमहानगरपालिका	जेवी राई	९८४२०७५१०१

(४) सुरक्षित आवासका लागि सम्भावित वैकल्पिक शिविरहरु/स्थानहरु

क्र.स.	नाम	वडा नं	क्षमता (परिवार)
१.	राधाकृष्ण मन्दिर	वडा ९	११५ जना
२.	कृष्ण प्रणामी	वडा ४	४०० जना
३.	मानव धर्म सेवा समिति	वडा ६	३०० जना
४.	उद्योग वाणिज्य संघ	वडा ४	२०० जना
५.	सत्संघ सामुदायीक भवन	वडा ५	३०० जना
६.	लाईन्स सामुदायीक भवन	वडा ५	२०० जना

७.	सर्वेस्वर शिव मन्दिर	खनार १२	१०० जना
८.	जनता क्याम्पस	वडा न ५	४०० जना
९.	संगित साधना प्रतिष्ठान	वडा नं.	२५० जना

(५) जनप्रतिनिधित्तको विवरण

क्र.सं.	नाम थर	पद	वडा नं.	फोन नं.
१.	हेम कर्ण पौडेल	प्रमुख		९८५२०४८६८८
२.	संगीता कुमारी चौधरी	उपप्रमुख		९८५२०७४९९९
३.	रतन कार्की	वडा अध्यक्ष	१	९८५२०६३८८८
४.	माधव कोइराला	वडा अध्यक्ष	२	९८४२०३६६२०
५.	उमेश सुवेदी	वडा अध्यक्ष	३	९८५२०६३९६३
६.	भक्त लामा तामाङ्ग	वडा अध्यक्ष	४	९८५२०५९२३३
७.	भिस्म कुमार घिमिरे	वडा अध्यक्ष	५	९८४२९७६३७७
८.	दिवश पोखेल	वडा अध्यक्ष	६	९८५२०५४७०८
९.	देव नारायण चौधरी	वडा अध्यक्ष	७	९८०७०५८३२२
१०.	रोहित कुमार चौधरी	वडा अध्यक्ष	८	९८५२०५५६६९
११.	जितेन्द्र थापा	वडा अध्यक्ष	९	९८५२०५९६७८
१२.	अबधेश चौधरी	वडा अध्यक्ष	१०	९८४२०२२२६३
१३.	केशव प्रसाद कोइराला	वडा अध्यक्ष	११	९८४२०९६५९२
१४.	भुवन राज पोखरेल	वडा अध्यक्ष	१२	९८५२०६३९६०
१५.	चन्देश्वर सरदार	वडा अध्यक्ष	१३	९८०४००५६८९
१६.	रमेश प्रसाद चौधरी	वडा अध्यक्ष	१४	९८४२९४७६३०
१७.	जय नारायण चौधरी	वडा अध्यक्ष	१५	९८२४३८७५४३
१८.	तेज नारायण चौधरी	वडा अध्यक्ष	१६	९८५२०५४९५९
१९.	प्रभात कुमार आचार्य	वडा अध्यक्ष	१७	९८६०४८८९९६
२०.	राम कुमार चौधरी	वडा अध्यक्ष	१८	९८५२०८५१८५
२१.	श्रीनारायण चौधरी	वडा अध्यक्ष	१९	९८४२०३६३९४
२२.	मणिराम श्रेष्ठ	वडा अध्यक्ष	२०	९८४२०३५०७७
२३.	भिमा कुमारी तुम्बाहाङ्गे	कार्यपालिका सदस्य	२	९८९९०३८०३४
२४.	दिपा राई	कार्यपालिका सदस्य	८	९८९९३६४९५७
२५.	राधिका विश्वकर्मा पौडेली	कार्यपालिका सदस्य	९	९८४५७४७८९०
२६.	तारा देवी ढकाल	कार्यपालिका सदस्य	१०	९८९६३९९४४९
२७.	विन्दा के.सी	कार्यपालिका सदस्य	१२	९८४२२३५३०६
२८.	प्रमोद शेर्पा	कार्यपालिका सदस्य		९८५२०४८६९९
२९.	भिमा देवी राई	कार्यपालिका सदस्य		९८५२०६६६९९
३०.	मन बहादुर विश्वकर्मा	कार्यपालिका सदस्य		९८४२०७९७६८

३१.	कुमुद कुमारी थरुनी	महिला सदस्य	१	९८६६७८७८२९
३२.	विष्णुमाया नेपाली	दलित महिला सदस्य	१	९७४९२४८२०९
३३.	हरिहर थारु	सदस्य	१	९८४२२४६८३६
३४.	ज्ञानेन्द्र गौतम	सदस्य	१	९८४२११६४८३
३५.	चम्पा माया विश्वकर्मा	दलित महिला सदस्य	२	९८४३३४९३३१
३६.	दुर्गा बहादुर खत्री	सदस्य	२	९८४२१४९७३४
३७.	कृष्ण कुमार राई	सदस्य	२	९८४२०३७१४४
३८.	पवित्रा कोइराला	महिला सदस्य	३	९८४२१८०४७९
३९.	मीना रसाइली	दलित महिला सदस्य	३	९८१५३४०१९१
४०.	दिपेन्द्र लिम्बु	सदस्य	३	९८४२५७३०७८
४१.	टिकाराम तामाङ्ग	सदस्य	३	९८४२०३७०७३
४२.	लक्ष्मी चापागाई	महिला सदस्य	४	९८६३०१६८११
४३.	दिलु बराइली	दलित महिला सदस्य	४	९८००९०६४४४
४४.	अमृत बहादुर वस्नेत	सदस्य	४	९८४२२९१४४२
४५.	विशेश्वर प्रसाद शर्मा	सदस्य	४	९८४२१८४६०२
४६.	धन माया थापा	महिला सदस्य	५	९८४२०८१९८२
४७.	हरीमाया विश्वकर्मा	दलित महिला सदस्य	५	९८२५३७६८९१
४८.	गोपाल गिरी	सदस्य	५	९८४२२४२९७७
४९.	थाम बहादुर खड्का	सदस्य	५	९८०७०२४४१५
५०.	रमला तामाङ्ग	महिला सदस्य	६	९८४२०३४८५९
५१.	मीना रसाइली	दलित महिला सदस्य	६	९८४२०७९०९३
५२.	दल बहादुर प्रधान	सदस्य	६	९८५२०५४१३२
५३.	लक्ष्मी प्रकाश श्रेष्ठ	सदस्य	६	९८४२३६७५४३
५४.	राधा आचार्य	महिला सदस्य	७	९८०३५६२१०५
५५.	ललिता कुमारी मुसहर	दलित महिला सदस्य	७	९८०७३००२९३
५६.	नेत्र प्रसाद गुरागाई	सदस्य	७	९८४२०५८३०९
५७.	दिपक घिमिरे	सदस्य	७	९८०४०१३७०९
५८.	रन्जना सरदार	दलित महिला सदस्य	८	९८११०५९९७७
५९.	खुपराज शर्मा	सदस्य	८	९८५२०५५१०१
६०.	ध्रुव प्रसाद आचार्य	सदस्य	८	९८४२२२३६९०
६१.	सञ्जु प्रधान	महिला सदस्य	९	९८४२०३६३४०
६२.	कल्पन कुमार घिमिरे	सदस्य	९	९८४२१५४६६६
६३.	शिवराम शर्मा	सदस्य	९	९८४२०५६५८५
६४.	पदम माया विश्वकर्मा	दलित महिला सदस्य	१०	९८२४३२०६७१
६५.	राम नारायण चौधरी	सदस्य	१०	९८१९३२०६१८
६६.	अमर श्रेष्ठ	सदस्य	१०	९८४२०८०३५८
६७.	मालती चौधरी	महिला सदस्य	११	९८०७३२८१४३

६८.	निरु सरदारनी	दलित महिला सदस्य	११	९८०६३५१६६४
६९.	भेदु लाल विश्वास	सदस्य	११	९८४२३३०३५४
७०.	किशोर काफ्ले	सदस्य	११	९८४२०३४८११
७१.	विमली कुमारी सरदार	दलित महिला सदस्य	१२	९८११३८२६६८
७२.	सन्यास कुमार साह	सदस्य	१२	९८४२०९९७०७
७३.	संजय कुमार मिश्र	सदस्य	१२	९८४२०३६८७५
७४.	प्रियंका चौधरी	महिला सदस्य	१३	९८४२८४६६७८
७५.	गुन्जा सरदार	दलित महिला सदस्य	१३	९८४२१४०९६१
७६.	दुर्गा प्रसाद कट्टेल	सदस्य	१३	९८१४३८४१७५
७७.	नयन्द्र वस्नेत	सदस्य	१३	९८४९५५७६१०
७८.	रुकमणी देवी चौधरी	महिला सदस्य	१४	९८११३७६७२७
७९.	डोमनी देवी पासवान	दलित महिला सदस्य	१४	९८१०४७३७८१
८०.	उसमान मिया	सदस्य	१४	९८०७३००२९४
८१.	जमिला मियानी	सदस्य	१४	९८४२०६५५५३
८२.	सारो कुमारी चौधरी	महिला सदस्य	१५	९८२७०८००४३
८३.	भुतिन देवी रिषिदेव मुसहर	दलित महिला सदस्य	१५	
८४.	लालु चौधरी	सदस्य	१५	९८१०५२०२४३
८५.	अभिषेक चौधरी	सदस्य	१५	९८१३१९८२२९
८६.	खीना खतिवडा	महिला सदस्य	१६	९८२०३८७१६८
८७.	धन माया विश्वकर्मा	दलित महिला सदस्य	१६	९८४२३९९९८६
८८.	सुनिल कुमार चौधरी	सदस्य	१६	९८२६३४५३५१
८९.	सिताराम चौधरी	सदस्य	१६	९८०३६२८८२९
९०.	विष्णु कुमारी खड्का	महिला सदस्य	१७	९८६३७०१८१६
९१.	रेविया देवी सदा मुसहर्नी	दलित महिला सदस्य	१७	९८०४३४९२८०
९२.	काशिम मिया	सदस्य	१७	९८१४३८७४९२
९३.	श्याम कुमार चौधरी	सदस्य	१७	९८४२१०२८०४
९४.	जसमिन चौधरी	महिला सदस्य	१८	९८००९१३१३८
९५.	रिंकु मोची	दलित महिला सदस्य	१८	९८२७०२३४७५
९६.	अब्बास मिया	सदस्य	१८	९८१९३२१०८८
९७.	संगित कुमार वस्नेत	सदस्य	१८	९८२९३३३६५३
९८.	इन्दिरा राई	महिला सदस्य	१९	९८१९३१५०३३
९९.	शर्मिला विश्वकर्मा	दलित महिला सदस्य	१९	९८२४३१८०६८
१००.	बिपिन खड्का	सदस्य	१९	९८०४०३४२१९
१०१.	टुण्डी राज गिरी	सदस्य	१९	९८०७०६०४५६
१०२.	धर्मा देवी गिरी	महिला सदस्य	२०	९८४२०३६४५२
१०३.	वहादुर तामाङ्ग	सदस्य	२०	९८५२०५५०७६
१०४.	तनुज गुरुङ्ग	सदस्य	२०	९८४४००२९४१

(१) विषयगत शाखा प्रमुख तथा कर्मचारी नामावाली

पद नाम	श्रेणी/तह	नाम थर	लिङ्ग	सम्पर्क नं	महाशाखा/ शाखा
प्रमुख प्रशासकीय अधिकृत	रा.प.द्वितीय	मिन बहादुर भट्टराई	पु.	९८५२०७०११	
उप सचिव	अधिकृत स्तर दशौं	सूर्य प्रसाद सुवेदी	पु.	९८५२०६१२५०	
अधिकृत	अधिकृत स्तर दशौं	दिपक पौडेल	पु.	९८४१४७६०१४	प्रशासन महाशाखा
अधिकृत	अधिकृतस्तर नवौं	खेम प्रसाद	म.	९८४०५३१०७४	सामाजिक विकाश महाशाखा
पशु चिकित्सक	अधिकृतस्तर आठौं	दुर्गा बहादुर श्रेष्ठ	पु.	९८४२०२४१११	पशुपक्षी विकास शाखा
जनस्वास्थ्य अधिकृत	अधिकृतस्तर सातौं	दिनेश कुमार चौधरी	पु.	९८५२०२५९७६	स्वास्थ्य महाशाखा
लेखा अधिकृत	अधिकृतस्तर सातौं	विकास पोखेल	पु.	९८५२०३५८८४	आर्थिक प्रशासन शाखा
इन्जिनियर घर नक्सा शाखा प्रमुख	अधिकृतस्तर सातौं	कैलाश तिमसिना	पु.	९८४२०२०५२५	भवननिर्माण अनुमति तथा मापदण्ड कार्यन्वयन शाखा
आइटी	अधिकृतस्तर छैटौं	ओसन कुमार चौधरी	पु.	९८४११८४८६३	सुचना तथा सञ्चार प्रविधि शाखा
अधिकृत	अधिकृतस्तर छैटौं	गणेश प्रसाद भट्टराई	पु.	९८४२०७०४०४	मेसिनरी औजार व्यवस्थापन शाखा
अधिकृत	अधिकृतस्तर छैटौं	गंगामाया अधिकारी	म.	९८४२९२७३२४	कृषि विकास शाखा
वातावरण अधिकृत	अधिकृतस्तर छैटौं	पुष्प नारायण चौधरी	पु.	९८५२०४६५६२	वातावरण तथा विपद् व्यवस्थापन शाखा
अधिकृत	अधिकृतस्तर आठौं	सन्तोष ढकाल	पु.	९८४३८२२५८०	राजस्व व्यवस्थापन शाखा
रोजगार संयोजक	अधिकृतस्तर छैटौं	सोनु खनाल	म.	९८४९८९९७८३	रोजगार शाखा
अधिकृत	अधिकृत स्तर छैटौं	डम्बर बहादुर कार्की	पु.	९८४२०६६०१७	जिन्सी तथा सम्पत्ति व्यवस्थापन इकाई
अधिकृत	अधिकृतस्तर सातौं	बाल कुमार पोखरेल	पु.	९८५२०५५७६७	सहकारी शाखा
अधिकृत शाखा प्रमुख	अधिकृतस्तर आठौं	जिवन घिमिरे	पु.	९८५२८४५४३०	कर्मचारी प्रशासन शाखा
कानुनी अधिकृत	अधिकृत स्तर सातौं	कमल प्रसाद पोखेल	पु.	९८४९०६७८२३	कानुनी मामिला शाखा

(१) वडा सचिवहरुको विवरण

वडा कार्यालय	नाम थर	श्रेणी /तह	प्रशासन/ प्राविधिक	लिङ्ग	सम्पर्क नं
१	मनोज दाहाल	अधिकृत स्तर छैटौ	प्र.	पु.	९८४२०३६९४८
२	रिता सुब्बा	सहायक स्तर पाँचौ	प्र.	म.	९८४२०३५५९२
३	सुशीला कार्की	अधिकृत स्तर छैटौ	प्र.	म.	९८६२१३३६६५
४	अर्जुन सुवेदी	अधिकृत स्तर छैटौ	प्र.	पु.	९८४२०३५४९२
५	शर्मिला दाहाल	अधिकृत स्तर छैटौ	प्र.	म.	९८४२४०५०९६
६	घनश्याम गिरी	अधिकृत स्तर छैटौ	प्र.	पु.	९८५२०५७९४९
७	सुरेश कार्की	सहायक स्तर पाँचौ	प्र.	पु.	९८४२२३३८८९
८	किरण भट्टराई	सहायक स्तर पाँचौ	प्र.	पु.	९८४२८२२७४८
९	नबिन आचार्य	सहायक स्तर पाँचौ	प्र.	पु.	९८४३४२३२९७
१०	सजिता कुमारी चौधरी	सहायक स्तर पाँचौ	प्र.	म.	९८४२०३५६६२
११	दिनेश कुमार कार्की	अधिकृत स्तर छैटौ	प्र.	पु.	९८५२०८०६११
१२	राज कुमार विश्वकर्मा	सहायक स्तर पाँचौ	प्र.	पु.	९८४२५८८७८८
१३	नारायण सुवेदी	सहायक स्तर पाँचौ	प्र.	पु.	९८५१२३३६७७
१४	लोकेन्द्र प्रसाद घिमिरे	सहायक स्तर पाँचौ	प्र.	पु.	९८६८६८६९६८
१५	खड्ग बहादुर तामाङ्ग	अधिकृत स्तर छैटौ	प्र.	पु.	९८४२०६६४७०
१६	जीवन घिमिरे	अधिकृत स्तर सातौ	प्र.	पु.	९८५२८४५४३०
१७	कुसुम पोखरेल मगर	अधिकृत स्तर छैटौ	प्रा.	पु.	९८४२३८०६४१
१८	प्रोक्षण पोखरेल	अधिकृत स्तर छैटौ	प्र.	पु.	९८४२०३७४१३
१९	विष्णुमाया साम्पाङ्गे	अधिकृत स्तर छैटौ	प्र.	पु.	९८४२०६४३३३
२०	दिपेश कोईराला	सहायक स्तर पाँचौ	प्र.	पु.	९८६२०१२८०२

३. इनरुवा नगरपालिकाको विपद पूर्वतयारी तथा प्रतिकार्य योजना, २०८२ खण्ड क: स्थानीय तहको विवरण

१. स्थानीय तहको नाम : इनरुवा नगरपालिका, नगर कार्यपालिकाको कार्यालय, सुनसरी
२. वडा सङ्ख्या : १०
३. चारकिल्ला : पूर्व : गढी गाँउपालिका पश्चिम : भोक्राहा नर्सिङ गाँउपालिका उत्तर : रामधुनी नगरपालिका, इटहरी उपमहानगरपालिका दक्षिण : हरिनगर गाँउपालिका
४. क्षेत्रफल : ७७.९२ वर्ग कि.मि.
५. जनसङ्ख्या : जम्मा : ७४९१४ महिला : ३८२०६ पुरुष : ३६७०८
६. अपाङ्गताको विवरण :

क्र.सं.	अपाङ्गताको विवरण	जम्मा	महिला	पुरुष
१	पूर्ण अपाङ्ग (आफ्नो दैनिक क्रियाकलाप सम्पादन गर्न निरन्तर रुपमा अरुको सहयोग लिँदा पनि कठिनाई हुने अवस्थाको व्यक्ति ।)	१११	३८	७३
२	अति अपाङ्ग (वैयक्तिक क्रियाकलाप सम्पादन गर्न तथा सामाजिक क्रियाकलापमा संलग्न हुन निरन्तर रुपमा अरुको सहयोग लिनुपर्ने अवस्थाको व्यक्ति)	३२४	१२०	२०४
३	मध्यम अपाङ्ग (भौतिक सुविधा, वातावरणीय अवरोधको अन्त्य, शिक्षा वा तालिम भएमा अरुको सहयोग लिई वा नलिई नियमित रुपमा आफ्नो दिनचर्या र सामाजिक क्रियाकलापमा सहभागी हुन सक्ने अवस्थाको व्यक्ति)	२२५		
४	समान्य अपाङ्ग	५१		

७. अति विपन्न टोल/समुदाय

(न्युनतम आवश्यकता परिपूर्ति गर्न समेत गाह्रो पर्ने साथै सबै किसिमका प्रकोपको जोखिममा रहेका घरधुरी विवरण)

क्र.स	टोल	अनुमानित घरधुरी	कैफियत
१	मुसहर बस्ती, इनरुवा ३	३००	
२	सुकुम्बासी बस्ती, सबै वडा	४००	
३	मोची टोल, इनरुवा ६	२००	
४	खिक्रिपट्टी टोल, इनरुवा ४	१००	
५	गैडा टोल, इनरुवा ८	१००	

खण्ड- ख : विपद्सम्बन्धी सवालको पहिचान

१. ऐतिहासिक समयरेखा विश्लेषण फारम (विगत १० वर्षको विवरण लिने) :

नगरपालिका नाम : इनरुवा नगरपालिका

विपद्	वडा नं	साल र महिना	स्थान	भौतिक क्षति	आर्थिक क्षति	मानवीय क्षति	सूचना पुष्ट्याइको विधि
बाढी	३,४,७, ८,९ र १०	प्रत्येक वर्ष असार, श्रावण महिना र २०७८ सालको कार्तिक र २०८१ सालको असोज महिना		पक्की तथा कच्ची सडकहरूमा क्षती पुगेको	धान बाली र तरकारी बाली नस्ट भएको	नभएको	स्थानीय बासीहरू र स्थलगत निरिक्षण
भूकम्प							
आगालागी	सबै	प्रत्येक वर्ष गर्मी याममा बढी हुने गरेको		घर टहराहरू नस्ट भएको	घरमा रहेका धनमाल नस्ट हुनका साथै पशु चौपायामा मरेको	नभएको	
शितलहर	सबै	चिसो मौसम (पौष, माघ)					
हावाहुरी	सबै	गर्मी मौसम (चैत्र, वैशाख)					

२. प्रकोप जोखिम विश्लेषण

प्रकोप	उच्च जोखिम	मध्यम जोखिम	न्यून जोखिम	अति न्यून जोखिम
बाढी	√			
आगलागी	√			
शीतलहर		√		
माहामारी			√	
पहिरो				√
चट्याड.		√		
जनावर क्षति				√
हावाहुरी		√		
खडेरी			√	

३. नदी/खोला/खहरेहरूको विवरण :

क्रसं.	नाम	उत्पत्ति स्थान र जलाधार क्षेत्र	बग्ने वडाहरू	बाढी आएमा प्रभावित हुनसक्ने जनसङ्ख्या	जम्मा प्रभावित हुनसक्ने घरधुरी
१	सुनसरी खोला	चारकोसे झाडी	८, ३, ४, ९ र १०	२०००	४००
२	गडन खोला	चारकोसे झाडी	६, ७ र ५	२५०	५०
३	कुरुवा खोला	चारकोसे झाडी	३ र ४	२०००	४००
४					

४. आगोलागी ग्रस्त क्षेत्र(वडा)को विवरण :

क्र.सं.	वडा नं.	ठाउँको नाम	उच्च जोखिममा रहेका घरधुरी	न्यून जोखिममा रहेका घरधुरी	जम्मा प्रभावित हुनसक्ने घरधुरी
१	१		१००	४००	५००
२	२		२००	४००	६००
३	३		३००	३००	६००
४	४		५००	२००	७००
५	५		३००	३००	६००
६	६		५५०	५५०	११००
७	७		६००	६००	१२००
८	८		५५०	५५०	११००
९	९		५००	६००	११००
१०	१०		५००	४००	९००

५. शितलहर प्रभावित क्षेत्र(वडा)को विवरण :

क्र.सं.	वडा नं.	ठाउँको नाम (गाउँ,टोलको नाम)	उच्च जोखिममा रहेका जनसङ्ख्या	सामान्य जोखिममा रहेका जनसङ्ख्या	जम्मा प्रभावित जनसङ्ख्या
१	१		२५	१००	१२५
२	२		५०	१५०	२००
३	३		३००	३००	६००
४	४		३००	२००	५००
५	५		५०	१००	१५०
६	६		३००	३००	६००
७	७		३००	३५०	६५०
८	८		३००	३००	६००
९	९		३००	४००	७००
१०	१०		३००	३००	६००

६. जनावर आतंक प्रभावित क्षेत्र(वडा)को विवरण :

- जनावर आतंक प्रभावित क्षेत्र नरहेको ।

७. खडेरी प्रभावित क्षेत्र(वडा)को विवरण :

- खडेरी प्रभावित क्षेत्र नरहेको ।

खण्ड- ग : तथ्याङ्कीय विवरण

(स्थानीय तहले विपद् जोखिम न्यूनीकरण र व्यवस्थापनका लागि हालसम्म गरेका कार्यको विवरण)

(क) नीतिगत व्यवस्था

क्र.सं.	कामको विवरण	अवस्था (सम्पन्न वा भइरहेको)	सहयोगी विकास साभेदार
१	नगर विपद् व्यवस्थापन समितिको गठन	भएको	
२	वडा स्तरीय विपद् व्यवस्थापन समितिको गठन	भएको	
३	कार्यदलहरु गठन (खास कुनै कार्यदल बनेको भए खुलाउने)		
४	विपद् व्यवस्थापन सम्पर्क व्यक्तिको व्यवस्था (नाम र सम्पर्क नम्बर लेखिदिने)	निरज पोखरेल, सूचना प्रविधि अधिकृत ९८४१८०५०९६	
५	स्थानिय विपद् व्यवस्थापन ऐनको तर्जुमा	भएको	
६	विपद् व्यवस्थापन रणनीति तयारी	भईरहेको	
७	स्थानीय आपत्कालीन कार्यसञ्चालन केन्द्रको स्थापना र कार्यविधि	भएको	
८	स्थानीय विपद् तथा जलवायु अनुकूलन योजना तयारी (बनेको भए कुनै वडाको मात्र हो वा स्थानीय तहको पूरै भएको हो खुलाउने)	नभएको	
९	विपद् व्यवस्थापन कोषको स्थापना र कार्यविधि (कोष कति रकमको हो खुलाउने)	सम्पन्न, रकम रु. २०,००,०००/००	
१०	वडामा स्थानिय विपद् कोषको स्थापना	नभएको	

खण्ड- घ : क्षेत्रगत अगुवा तथा क्षेत्रगत समितिको संरचना

क्र.स	क्षेत्रगत समिति (Clusters)	क्षेत्रगत कार्य समूहको नेतृत्व
१	समन्वय तथा सूचना व्यवस्थापन (Coordination and Information Management)	सूचना शाखा/ विपद् व्यवस्थापन शाखा
२	खोज तथा उद्धार (Search and Rescue)	सुरक्षा निकाय (जिल्ला प्रहरी कार्यालय, ससत्र प्रहरी बल)
३	बन्दोबस्ती (Logistic)	जिन्स उपशाखा
४	गैह्र खाद्य सामग्री (Non Food)	नेपाल रेडक्रस सोसाइटी
५	खाद्य (Food) संरक्षण (Protection) कार्यक्रम	जिन्स शाखा
६	स्वास्थ्य तथा पोषण (Health and Nutrition)	स्वास्थ्य शाखा
७	खानेपानी, सरसफाइ र स्वास्थ्य प्रवर्द्धन (WASH)	सामाजिक विकास शाखा
८	आवास (Shelter)	नगरपालिका कार्यालय
९	शिक्षा (Education)	शिक्षा शाखा
१०	कृषि, सिंचाई तथा पशु सेवा (Agriculture, Irrigation and Livestock)	कृषि शाखा

प्रमुख बजार केन्द्रहरु:

- वडा नं. १- इनरुवा बजार
- वडा नं. २- कुसुम गाछी चौक, विहिवारे हटिया
- वडा नं. ३- महेन्द्र चौक, सखुवागाछी चौक, गुरुङ टोल, सोमबारे हटिया
- वडा नं. ४- बस चौक, कृषि बजार
- वडा नं. ५- बलाहा बजार(थारु टोल), देबेन्द्र चौक
- वडा नं. ६- वडा कार्यालय चौक, झकनझोरा
- वडा नं. ७- वर्छवा, शिव चौक, ठाकुर चौक, डोरा मेला, आवादी मधेशा
- वडा नं. ८- बंकुलवा चौक
- वडा नं. ९- बबिया बजार, पोखरी चौक
- वडा नं. १०- वडा कार्यालय चौक

खण्ड-ड

(स्थानीय तहमा उपलब्ध भौतिक मानविय श्रोतको विवरण)

१. स्थानिय तहमा उपलब्ध संसाधन क्षमता

क्र.स	सूचना तथा समन्वय	खोज तथा उद्धार	तालिम प्राप्त जनशक्ति	सवारी साधन
१	ल्यापटप/कम्प्युटर: २० थान	कोदालो लाईफ ज्याकेट बुट	प्राथमिक उपचार तालिम प्राप्त जनशक्ति: ३० IRA तालिम प्राप्त जनशक्ति: ५ सामुदायीक विपद् प्रतिकार्य तालिम: ९० जना	जेसिबि: २ थान ट्रयाक्टर: ५ थान टिपर: १ थान

२. एम्बुलेन्स विवरण

क्र.स	संस्था	सम्पर्क व्यक्ति वा चालक	कैफियत
१	६ नं. वडा कार्यालय, इनरुवा नपा		हाल चालु अवस्थामा नरहेको

३. बारुण यन्त्र विवरण

क्र.स	संस्था	सम्पर्क व्यक्ति वा चालक	सम्पर्क नम्बर
१	इनरुवा नगरपालिका	विनोद भट्टराई	०२५५६५१०१, ९८४२०५१०५१

४. सुरक्षित आवासका लागि सम्भावित वैकल्पिक शिविरहरू/स्थानहरु :

क्र.सं	नम	क्षमता (परिवार)
०१	सामुदायीक विद्यालहरु	४००
०२	खेल मैदान, इनरुवा-१	७०
०३	कवर्ड हल, इनरुवा-६	२०

जनप्रतिनिधिहरूको विवरण

क्र. स.	नाम	पद	वडा नं.	सम्पर्क नं.
१	केदार भण्डारी	नगर प्रमुख		९८५२०२६०२२
२	विनिता कुमारी मेहता	उपप्रमुख		९८५२०८८७८१
३	प्रमोद कुमार पोखरेल	वडा अध्यक्ष	१	९८४२०७०३६७
४	विश्वनाथ ठाकुर	वडा अध्यक्ष	२	९८४२२३८८९५
५	रमेश कुमार श्रेष्ठ	वडा अध्यक्ष	३	९८५२०४५३७५
६	बौवा लाल मेहता	वडा अध्यक्ष	४	९८४२१२१०००
७	अनिल कुमार पोखरेल	वडा अध्यक्ष	५	९८४१४४६२६२
८	सुमन थापा	वडा अध्यक्ष	६	९८५२०४५२६५
९	हिम्मत सिंह खवास	वडा अध्यक्ष	७	९८०४०६७४२५
१०	अशोक कुमार साहु तेली	वडा अध्यक्ष	८	९८४२१२५६५१
११	वसीर मुद्दीन मंसुरी	वडा अध्यक्ष	९	९८२५३८५४४४
१२	महम्मद खलिल अख्तर	वडा अध्यक्ष	१०	९८४२०२३०४२
१३	रन्जु पौडेल	नगर कार्यपालिका सदस्य		९८४२१३८०५२
१४	सविता सुवेदी	नगर कार्यपालिका सदस्य		९८६२१८२२०१
१५	अनुपा मोची	नगर कार्यपालिका सदस्य		९८०७३६६५०३
१६	रम्भु देवी सरदार	नगर कार्यपालिका सदस्य		९८१९०७१००२
१७	मिरा देवी सरदार	नगर कार्यपालिका सदस्य		९८१९३६५३६४
१८	विनोद कुमार अटल	नगर कार्यपालिका सदस्य		९८५२०४६५७८
१९	झनझनि चौधरी भोर	नगर कार्यपालिका सदस्य		९८१७३६३६१६
२०	योगेन्द्र प्रसाद शर्मा	नगर कार्यपालिका सदस्य		९८१२३५७६२०
२१	कविता शर्मा खत्वे	दलित महिला सदस्य	१	९८४२०३६७७३
२२	दिलीप पोदार	वडा सदस्य	१	९८४२०५७५१८
२३	प्रदिप ढकाल	वडा सदस्य	१	९८४२१२३७६८
२४	धनसरी देवी राम	दलित महिला सदस्य	२	९८२६३६६९०१
२५	विरेन्द्र कुमार मेहता	वडा सदस्य	२	९८४२०५८१२४
२६	सबिना सिग्देल	महिला सदस्य	३	९८४२०८८४२४
२७	कवुत्री सदा	दलित महिला सदस्य	३	९८२५३२४६८६
२८	पोष्ट राज घिमिरे	वडा सदस्य	३	९८४२१२३३४६

२९	चेतराज पोखरेल	वडा सदस्य	३	९८४२०४२५९४
३०	दिल कुमारी बस्नेत	महिला सदस्य	४	९८४२०७८६२२
३१	भुट्टी देवी मुसहर	दलित महिला सदस्य	४	९८१५३२१८९९
३२	पञ्चु यादव	वडा सदस्य	४	९८४२२३८२३४
३३	जगरनाथ मण्डल	वडा सदस्य	४	९८०७०७२६०३
३४	शारदा भट्टराई	महिला सदस्य	५	९८१९३३३५५२
३५	सृजना विश्वकर्मा	दलित महिला सदस्य	५	९८२०३८८०६१
३६	दुर्गा प्रसाद दहाल	वडा सदस्य	५	९८६२०१४११६
३७	याम कुमार श्रेष्ठ	वडा सदस्य	५	९८४२२३८४५७
३८	कृष कुमार श्रेष्ठ	वडा सदस्य	६	९८१८६९०४२१
३९	उत्तम कुमार कार्की	वडा सदस्य	६	९८०७०१९७८५
४०	शशिकला चौधरी	महिला सदस्य	७	९८०४७१६५४३
४१	तवरेज आलम	वडा सदस्य	७	९८१०४२१०७९
४२	जय कुमार सिंह	वडा सदस्य	७	९८०८५५६२८६
४३	देवी महतो	महिला सदस्य	८	९८१५३०६२६२
४४	पचिया रिषिदेव	दलित महिला सदस्य	८	९८१९३१५७९४
४५	माधव प्रसाद मण्डल	वडा सदस्य	८	९८०४३५७२४६
४६	देव नारायण महतो	वडा सदस्य	८	
४७	देवकी नेपाल	महिला सदस्य	९	९८१४३०३०८१
४८	कुसमी खत्वेनी	दलित महिला सदस्य	९	९८१९३३२६३४
४९	मनोज कुमार यादव	वडा सदस्य	९	९८४२०७८९९३
५०	राम सुन्दर मेहता	वडा सदस्य	९	९८०७३१७६७५
५१	सुमित्रा देवी ठाकुर	महिला सदस्य	१०	९८०४०४१७०१
५२	तैया मिया	वडा सदस्य	१०	९८०७०३२५७७
५३	बसन्तलाल सरदार बातर	वडा सदस्य	१०	९८२५३३१६१०

कर्मचारी विवरण (शाखा/उपशाखा प्रमुख)

क्र.स.	शाखा/उपशाखाको नाम	जिम्मेवार अधिकारीको पद	जिम्मेवार अधिकारीको नाम
१	कार्यालय प्रमुख	उपसचिव	डिल्लीराज निरौला
२	प्रशासन योजना तथा अनुगमन शाखा	अधिकृतस्तर आठौं	युवराज निरौला
२.१	प्रशासन, योजना तथा अनुगमन उपशाखा	सहायक पाँचौं	भागवत मेहता
२.२	सूचना तथा संचार प्रविधि उपशाखा	सूचना प्रविधि अधिकृत	निरज पोखरेल
२.३	सार्वजनिक खरिद तथा सम्पति व्यवस्थापन / जिन्सी उपशाखा	कार्यक्रम अधिकृत	कुमार निरौला
३	आर्थिक प्रशासन शाखा	अधिकृत स्तर आठौं	अशोक कुमार मेहता
३.१	राजस्व उपशाखा	सहायक पाँचौं	कुमारी भट्टराई
४	पुर्वाधार विकास तथा वातावरण व्यवस्थापन शाखा	इन्जिनियर	उमेश्वर मेहता
४.१	भवन तथा वस्ति विकास उपशाखा	इन्जिनियर	संजय मेहता
४.२	विपद व्यवस्थापन उपशाखा	असई	विनोद भट्टराई
४.३	सवारी उपशाखा	सहायक छैठौं	गीता कुमारी सुवेदी
४.४	नगर प्रहरी	हवलदार	हुकुमध्वज कार्की
५	स्वास्थ्य विकास शाखा	खोप अधिकृत आठौं	कपलेश्वर साह
६	शिक्षा, युवा तथा खेलकुद शाखा	अधिकृत सातौं	स्वस्तीका दाहाल
७	आर्थिक विकास शाखा	अधिकृत छैठौं	सुर्य कुमार नेपाल
८	कानून शाखा	अधिकृत स्तर छैठौं	रिक्त
९	आन्तरिक लेखा परिक्षण शाखा	सह लेखापाल, चौथो	देव नारायण मेहता

वडा सचिवको विवरण

क्र.स.	वडा नं.	नाम	सम्पर्क नं.
१	१	मुकेश पोखरेल	९८४२३०७६९१
२	२	प्रदिप कुमार मण्डल	९८१५३४८०९७
३	३	श्याम प्रसाद पोखरेल	९८४२११५३८३
४	४	वविता कुमारी मेहता	९८४२५०६२३३
५	५	केशव नेपाल	९८६२३२८११३
६	६	गुपेन्द्र कुमार चौधरी	९८०४३७९१३७
७	७	इनोद कुमार पोखरेल	९८४२०५४८७७
८	८	पवन खतिवडा	९८४५२२०९५२
९	९	मुना बराल	९८४२०५११७१

४. दुहवी नगरपालिकाको विपद् पूर्वतयारी तथा प्रतिकार्य योजना-२०८२

खण्ड क : स्थानीय तहको विवरण

१. स्थानीय तहको नाम : दुहवी नगरपालिका नगर कार्यपालिकाको कार्यालय, दुहवी, सुनसरी

२. वडा सङ्ख्या : १२

३. चार किल्ला

पूर्व : बुढीगंगा गाउँपालिका, मोरङ

पश्चिम : गढी गाउँपालिका, सुनसरी

उत्तर : इटहरी उपमहानगरपालिका, सुनसरी

दक्षिण : बुढीगंगा गाउँपालिका, मोरङ र बर्जु गाउँपालिका, सुनसरी

४. क्षेत्रफल : ७६.६७ वर्ग कि.मि.

५. जनसङ्ख्या : जम्मा : ६६,०७४ महिला : ३३,२७७ पुरुष : ३२,७९७

६. अपाङ्गताको विवरण :

क्र.सं.	अपाङ्गताको विवरण	जम्मा	महिला	पुरुष
१	पूर्ण अपाङ्ग (आफ्नो दैनिक क्रियाकलाप सम्पादन गर्न निरन्तर रूपमा अरुको सहयोग लिँदा पनि कठिनाइ हुने अवस्थाको व्यक्ति।)	१८५	७१	११४
२	अति अपाङ्ग (वैयक्तिक क्रियाकलाप सम्पादन गर्न तथा सामाजिक क्रियाकलापमा संलग्न हुन निरन्तर रूपमा अरुको सहयोग लिनुपर्ने अवस्थाको व्यक्ति)	४६९	१९०	२७९
३	मध्यम अपाङ्ग (भौतिक सुविधा, वातावरणीय अवरोधको अन्त्य, शिक्षा वा तालिम भएमा अरुको सहयोग लिई वा नलिई नियमित रूपमा आफ्नो दिनचर्या र सामाजिक क्रियाकलापमा सहभागी हुन सक्ने अवस्थाको व्यक्ति)	२३९	११७	१२२
४	सामान्य अपाङ्ग	६१	३१	३०

७. अति विपन्न टोल/समुदाय

(न्युनतम आवश्यकता परिपूर्ति गर्न समेत गाह्रो पर्ने साथै सबै किसिमका प्रकोपको जोखिममा रहेका घरधुरी विवरण)

क्र.स	टोल	अनुमानित घरधुरी	कैफियत
१	मुसहर बस्ती	१०५०	
२	भाङ्गड बस्ती	८९०	
३	पासमान	२७५	
४	चमार	१२०	
५	कामी	११५	
६	खत्वे	७५	
७	बातर	९०	
	जम्मा	२६१५	

खण्ड- ख : विपद्सम्बन्धी सवालको पहिचान

१. ऐतिहासिक समयरेखा विश्लेषण फारम (विगत १ वर्षको विवरण लिने) :

नगरपालिका नाम : दुहवी नगरपालिका

विपद्	वडा नं	साल र महिना	स्थान	भौतिक क्षति	आर्थिक क्षति	मानवीय क्षति	सूचना पुष्ट्याइको विधि
भूकम्प							
बाढी	४	२०८१/०८२	दुहवी ४ मालहटी छेउ	५ घर पूर्ण क्षति र ५ घरधुरी आंशिक क्षति	लगभग ५० लाख	छैन	४ नं.वडा कार्यालय
आगलागी	१देखि १२ वडा	२०८१/०८२		२० वटा घर जलेको	लगभग ५० लाख	छैन	दुहवी न.पा.को वारुण यन्त्र चालक
सडक दुर्घटना		२०८१ श्रावण देखि २०८२ असार १० गते सम्म	दुहवी न.पा. क्षेत्र भित्र	मोटरसाईल,सिटी रिक्सा, गाडी मर्मत गर्नु पर्यो		१० जनाको मृत्यू	१० वटा सवारी दुर्घटना ईलाका प्रहरी कार्यालय ,दूहवीबाट जानकारी

२. प्रकोप जोखिम विश्लेषण

(आफ्नो स्थानिय तहमा जुन प्रकोपले वर्षेनि ठुलो धनजनको क्षति गरेको छ सोलाई उच्चमा (√) मा

प्रकोप	उच्च जोखिम	मध्यम जोखिम	न्यून जोखिम	अति न्यून जोखिम
बाढी	√			
आगलागी		√		
शीतलहर		√		
माहामारी			√	
पहिरो			√	
चट्याड.				√
जनावर क्षति				√
हावाहुरी				√
खडेरी			√	

चिन्ह लगाउने, क्रमिक रूपले जोखिमको आधारमा चिन्ह लगाउने ।

३. नदी/खोला/खहरेहरूको विवरण :

क्र.सं.	नाम	उत्पत्ति स्थान र जलाधार क्षेत्र	बग्ने वडाहरू	बेंसीमा अवस्थित उच्च जोखिममा रहेका घरधुरी सङ्ख्या	बाढी आएमा प्रभावित हुनसक्ने जनसङ्ख्या
१	बुढी खोला	इटहरी उ.म.न.पा.	३,४,६,९,७,९२	९५ घरधुरी	३,०२५
२	टेङ्गा खोला	इटहरी उ.म.न.पा.	८,३,४,५,६	६५ घरधुरी	१०५०

४. आगोलागी ग्रस्त क्षेत्र(वडा)को विवरण :

क्र.सं.	वडा नं.	ठाउँको नाम	उच्च जोखिममा रहेका घरधुरी	न्यून जोखिममा रहेका घरधुरी	जम्मा प्रभावित हुनसक्ने घरधुरी
१	सबै वडाहरू	दलित बस्तीहरूमा र फुसका घर भएका बस्तीहरूमा	६६०	६,५००	७,२६०

५. शितलहर प्रभावितक्षेत्र(वडा)को विवरण :

क्र.सं.	वडा नं.	ठाउँको नाम (गाउ,टोलको नाम)	उच्च जोखिममा रहेका जनसङ्ख्या	सामान्य जोखिममा रहेका जनसङ्ख्या	जम्मा प्रभावित जनसङ्ख्या
१	सबै वडाहरूमा	सबै	९,५००	१४,०००	२४,०००

खण्ड- ग : तथ्याङ्कीय विवरण

(स्थानीय तहले विपद् जोखिम न्यूनीकरण र व्यवस्थापनका लागि हालसम्म गरेका कार्यको विवरण)

(क) नीतिगत व्यवस्था

क्र	कामको विवरण	अवस्था (सम्पन्न वा भइरहेको)	सहयोगी विकास साभेदार
१	नगर वा गाउँ विपद् व्यवस्थापन समितिको गठन	सम्पन्न	
२	वडा स्तरीय विपद् व्यवस्थापन समितिको गठन	सम्पन्न	
३	कार्यदलहरु गठन (खास कुनै कार्यदल बनेको भए खुलाउने)	WASH PLAN कार्यदल गठन भएको	PLAN International (CSDC)
४	विपद् व्यवस्थापन सम्पर्क व्यक्तिको नाम	विमल नारायण चौधरी	९८४२२४६७९३
५	स्थानिय विपद् व्यवस्थापन ऐनको तर्जुमा	छ	
६	विपद् व्यवस्थापन रणनीति तयारी	छ	
७	स्थानीय आपत्कालीन कार्यसञ्चालन केन्द्रको स्थापना र कार्यविधि	छ	GIZ
८	स्थानीय विपद् तथा जलवायु अनुकूलन योजना तयारी (बनेको भए कुनै वडाको मात्र हो वा स्थानीय तहको पूरै भएको हो खुलाउने)	स्थानीय तहको पूरै भएको	
९	विपद् व्यवस्थापन कोषको स्थापना र कार्यविधि	कोषमा रकम हालेको	३०,००,०००।००
१०	वडामा स्थानिय विपद् कोषको स्थापना	भएको	

खण्ड- घ : क्षेत्रगत अगुवा तथा क्षेत्रगत समितिको संरचना

क्र.स	क्षेत्रगत समिति (Clusters)	क्षेत्रगत कार्य समूहको नेतृत्व
१	समन्वय तथा सूचना व्यवस्थापन (Coordination and Information Management)	दुहुवी न.पा
२	खोज तथा उद्धार(Search and Rescue)	सुरक्षा निकाय
३	बन्दोबस्ती (Logistic)	गा.पा / न.पा
४	गैह्र खाद्य सामग्री (Non Food)	नेपाल रेडक्रस सोसाइटी
५	खाद्य (Food) संरक्षण (Protection) कार्यक्रम	कृषि विकास शाखा , सामाजिक विकास शाखा
६	स्वास्थ्य तथा पोषण (Health and Nutrition)	स्वास्थ्य शाखा
७	खानेपानी, सरसफाइ र स्वास्थ्य प्रवर्द्धन (WASH)	वातावरण शाखा
८	आवास (Shelter)	न.पा
९	शिक्षा (Education)	शिक्षा शाखा
१०	कृषि, सिंचाई तथा पशु सेवा (Agriculture, Irrigation and Livestock)	कृषि शाखा

(३) क्षेत्रगत सदस्यहरुको सम्पर्क विवरण

(१) समन्वय तथा सूचना व्यवस्थापन

क्र.सं.	संस्थाको नाम	सम्पर्क व्यक्ति	पद	मोबाईल नं.
१.	दुहवी न.पा	वेद नारायण गच्छदार	नगर प्रमुख	९८५२०४०२३०
२.	दुहवी न.पा.	सुवर्ण घिमिरे	प्रमुख प्रशासकिय अधिकृत	९८५२०७४९९९
३.	दुहवी न.पा.	युवराज चौधरी	सूचना अधिकृत	९८६९०८७०५८

(२) खोजतलास तथा उद्धार

क्र.सं.	संस्थाको नाम	ठेगाना	सम्पर्क व्यक्ति	मोबाईल नं.
१	इलाका प्रहरी कार्यालय ,दुहवी,सुनसरी	दुहवी	सागर तिमिसिना	९८५२०४०४९९
२	ससस्त्र प्रहरी बल नेपाल,दुहवी ४,सुनसरी	दुहवी सुनसरी	कविर मल्ल	९८४९६७२५०३

(३) गैह्र खाद्य सामाग्री क्षेत्र

क्र.	संस्थाको नाम	ठेगाना	सम्पर्क व्यक्तिको नाम	पद	मो.नम्बर
१	दुहवी नगरपालिका	दुहवी	श्री वेदनारायण गच्छदार	प्रमुख	९८५२०-४०२३०
२	नेपाल रेडक्रस सोसाइटी	दुहवी	श्री सन्तोस रौनियार	सभापति	९८४२०-३१०६७
३	आवाज नेपाल	दुहवी	श्री कोशिला चौधरी		९८०५३-११५४४
४	उद्योग वाणिज्य संघ	दुहवी	श्री प्यारचन चौधरी		९८५२०-३०५९२

(४) खाद्य तथा संरक्षण क्षेत्र

क्र.सं.	संस्थाको नाम	ठेगाना	सम्पर्क व्यक्ति	पद	मोबाईल नं.
१	दुहवी न.पा	दुहवी	सुवर्ण घिमिरे	प्र.प्र.अ.	९८५२०७४९९९
२	दुहवी न.पा	दुहवी	दुलार चन्द्र हजारी	जिन्सी शाखा	९८९७३४२७२०

(५) शिक्षा क्षेत्र

क्र.सं.	संस्थाको नाम	ठेगाना	सम्पर्क व्यक्ति	पद	मोबाईल नं.
१	दुहवी न.पा शिक्षा शाखा	दुहवी	विकास घिमिरे	शाखा प्रमुख	९८४२३४९००७

(६) स्वास्थ्य तथा पोषण क्षेत्र

क्र.सं.	संस्थाको नाम	ठेगाना	सम्पर्क व्यक्ति	पद	मोबाईल नं.
१	दुहवी न.पा स्वास्थ्य शाखा	दुहवी	विन्देश्वर मेहता	शाखा प्रमुख	९८४२५८४७४९
२	दुहवी न.पा स्वास्थ्य शाखा	दुहवी	उचित नारायण साह		९८४२८२०२५०

(७) खानेपानी तथा सरसफाई स्वास्थ्य प्रवर्द्धन क्षेत्र

क्र.सं.	संस्थाको नाम	ठेगाना	सम्पर्क व्यक्ति	पद	मोबाईल नं.
१	वातावरण शाखा	दुहवी न.पा	विमल नारायण चौधरी	स.वा.उ.अ.	९८४२२४६७९३

(८) संरक्षण क्षेत्र

क्र.सं.	संस्थाको नाम	ठेगाना	सम्पर्क व्यक्तिको नाम	पद	फोन नं.
१	दुहवी न.पा.	दुहवी	मेनुमा खतिवडा	उप प्रमुख	९८०७३५८०४८
२	महिला विकास शाखा	दुहवी न.पा	राधिका कार्की	शाखा प्रमुख	९८४२४३४४४४

(९) कृषि तथा पशु सेवा क्षेत्र

क्र.सं.	संस्थाको नाम	ठेगाना	सम्पर्क व्यक्तिको नाम	पद	फोन नं.
१	पशु विकास शाखा	दुहवी न.पा.	शिवहरी अधिकारी	शाखा प्रमुख	९८४२९२६६४२
२	कृषी शाखा	दुहवी न.पा.	कपलेश्वर यादव	शाखा प्रमुख	९८६२६३२१४५

१०) आवास क्षेत्र

क्र.सं.	संस्थाको नाम	ठेगाना	सम्पर्क व्यक्तिको नाम	पद	फोन नं.
१	दुहवी न.पा	दुहवी	सुवर्ण घिमिरे	प्र.प्र.अ.	९८५२०७४१११
२	दुहवी न.पा	दुहवी	विमल नारायण चौधरी	स.वा.उ.अ.	९८४२२४६७९३

प्रमुख बजार केन्द्रहरु :

१. दुहवी बजार
२. सोनापुर बजार, कदमगाछी, जुट मिल
३. सिमरिया बुध चौक, नहर चौक

खण्ड-ड

(स्थानीय तहमा उपलब्ध भौतिक तथा मानविय श्रोतको विवरण)

१. स्थानिय तहमा उपलब्ध संसाधन क्षमता

क्र.स	सुचना समन्वय	खोज तथा उद्धार	तालिम प्राप्त जनशक्ति	सवारी साधन
१	कम्प्युटर १, प्रिन्टर १, मोबाईल १, ईन्टरनेट	लाईफ जैकेट ३५, हेलिमेन्ट ३५, कोदाले १०, दाति १५, डोरी, स्टेचर १	प्राथमिक उपचार तालिम प्राप्त : १२ जना IRA तालिम २ जना	टिपर १, ट्रयाक्टर १, वारुण यन्त्र १

२. एम्बुलेन्स विवरण

क्र.स	संस्था	सम्पर्क व्यक्ति वा चालक	सम्पर्क नम्बर
१	सोनापुर स्वास्थ्य चौकी वडा नं ८	रामजी साह	९८१९०९४४९३
२	भलुवा स्वास्थ्य चौकी वडा नं ७	श्रवण राजवंशी	९८५२०२७९७३

३. वारुण यन्त्र विवरण

क्र.स	संस्था	सम्पर्क व्यक्ति वा चालक	सम्पर्क नम्बर
१	दुहवी न.पा	जितेन्द्र चौधरी	९८५२०३५०३३

४. सुरक्षित आवासका लागि सम्भावित वैकल्पिक शिविरहरु/स्थानहरु :

क्र.सं	नम	क्षमता (परिवार)
०१	सार्वजनिक विद्यालयहरु	
०२	नहरका डिलहरु	

जनप्रतिनिधिहरुको विवरण

क्र.स	नाम थर	पद	वडा न.	सम्पर्क नम्बर
१	वेदनारायण गच्छदार	प्रमुख		९८५११५६०२४
२	मेनुका पोखरेल(खतिवडा)	उप प्रमुख		९८०७३५८०४८
३	मो.अजुल हुसेन	वडाअध्यक्ष	१	९८४२४०६७८६
४	अरविन्द कुमार विश्वास	वडाअध्यक्ष	२	९८१७३३३२४९
५	माधव बहादुर भण्डारी	वडाअध्यक्ष	३	९८४२०३२६०७
६	मुस्तकी मिया	वडाअध्यक्ष	४	९८४२०२९३७०
७	रमेश कुमार रौनियार	वडाअध्यक्ष	५	९८४२०२२१०३
८	घनश्याम हलुवाई	वडाअध्यक्ष	६	९८२७०८३६६६
९	विजय कुमार चौधरी	वडाअध्यक्ष	७	९८१९३७९०६६
१०	तारिक चन्द सरदार	वडाअध्यक्ष	८	९८००९५९५३५
११	मेहदी हुसेन मिया	वडाअध्यक्ष	९	९८०७३१७४९२
१२	तुलाराम माझी	वडाअध्यक्ष	१०	९८२७०४०५३०
१३	खड्ग नारायण उराव	वडाअध्यक्ष	११	९८०७०९५९९६
१४	रामचन्द्र चौधरी	वडाअध्यक्ष	१२	९८१०५१९००८

बिषयगत शाखा प्रमुख तथा कर्मचारी नामावली:

क्र	नाम थर	पद	विभाग	सम्पर्क नम्बर
१	सुवर्ण घिमिरे	प्रमुख प्रशासकिय अधिकृत	दुहवी नगरपालिका	९८५२०७४१११
२	बिकास घिमिरे	शिक्षा शाखा प्रमुख	शिक्षा शाखा	९८४२३४१००७
३	विषेस गौतम	लेखा अधिकृत	लेखा शाखा	९८४९८५०९६४
४	डम्बरबहादुर बजगाई	अधिकृत छैटौ	योजना शाखा	९८४२०८८९१५
५	कञ्चित दुलाल	अधिकृत सातौ	प्रशासन शाखा	९७६५३८२०८३
६	महेश धिताल	इन्जिनियर	प्राविधिक शाखा	९८४२२६४२२२
७	विन्देश्वर मेहता	सि.अ.हे.ब. अधिकृत	स्वास्थ्य शाखा	९८४२५८४७४९
८	राधिका कार्की	महिला विकास अधिकृत	महिला विकास तथा बालबालिका शाखा	९८४२४३४४४४
९	हेमनारायण माझी	इन्जिनियर	घर नक्सा शाखा	९८५२०४०४१२
१०	युवराज चौधरी	सुचना प्रविधि अधिकृत	सुचना तथा प्रविधि शाखा	९८६१०८७०५८
११	विमल नारायण चौधरी	सहायक वातावरण अधिकृत	वातावरण शाखा	९८४२२४६७९३

वडा सचिवहरुको विवरण

क्र.स	नाम थर	पद	वडा न.	सम्पर्क नम्बर
१	गोपाल खतिवडा	सचिव	१	९८५२०४१०००
२	सपना चौधरी	सचिव	२	९८४२३५०७०२
३	जितबहादुर ओली	सचिव	३	९७६५५७४३५५
४	टंक प्रसाद सुवेदी	सचिव	४	९८०७३५६५६३
५	उषा चौधरी	सचिव	५	९८०४३५४७०९
६	दिपक निरौला	सचिव	६	९८४९०२७७६७
७	रोहितकुमार सुवेदी	सचिव	७	९८४२०८१२००
८	रोहित पराजुली	सचिव	८	९८४१७३६९५२
८	मो.हजरत मिया	सचिव	९	९८४२०२४५२३
९	बाबुराम ढकाल	सचिव	१०	९८४२०४३३४५
११	कृष्णदेव अमात	सचिव	११	९८१३९००७५०
१२	अनुष्का भट्टराई	सचिव	१२	९८५२०२५४९९

दुहवी नगरपालीका क्षेत्रभित्र रहेको नर्सिङ्ग होम तथा निजी अस्पतालको विवरण

क्र.	अस्पतालको नाम	रहेको स्थान	फोन .न.
१	लूनकरण दास गंगादेवी च्यारिटी अस्पताल	दुहवी न.पा. २	
२	सुनसरी सामुदायीक स्वास्थ्य सेवा प्रा.ली.	दुहवी न.पा. ३	९८४२२९३२२२
३	जिवनज्योती स्वास्थ्य सेवा प्रा.ली.	दुहवी न.पा. ४	०२५ ५४१०२०
४	स्वास्थ्य चौकी, दुहवी	दुहवी न.पा. १	९८१४३७९१९६
५	स्वास्थ्य चौकी,तनमुना	दुहवी न.पा. ११	९८०७०१२३००
६	स्वास्थ्य चौकी,पुर्वकुशाहा	दुहवी न.पा. १२	९८०७३९९८९७
७	स्वास्थ्य चौकी, सोनापुर	दुहवी न.पा. ८	९८१९०९४४९३
८	स्वास्थ्य चौकी, भलुवा	दुहवी न.पा. ७	९८१४३८८१८९
९	स्वास्थ्य चौकी, सिमरीया	दुहवी न.पा. १०	९८४२२३८५३९
१०	शहरी स्वास्थ्य केन्द्र	दुहवी न.पा. ३	९८१२३६५२६२
११	शहरी स्वास्थ्य केन्द्र	दुहवी न.पा. ३	९८०७०९२६३३
१२	नगर आधारभुत अस्पताल (अस्थायी)	दुहवी न.पा. ८	९८४२५८४७४९

(०५) रामधुनी नगरपालिकाको विपद् पूर्वतयारी तथा प्रतिकार्य योजना-२०८२

खण्ड क : स्थानीय तहको विवरण

- (०१) स्थानीय तहको नाम : रामधुनी नगरपालिका
 (०२) वडा सङ्ख्या : ९
 (०३) चारकिल्ला : पूर्व इटहरी उप महानगरपालिका,
 पश्चिम : बराहक्षेत्र न.पा.
 उत्तर : धरान न.पा
 दक्षिण : इनरुवा न.पा
 (०४) क्षेत्रफल : ९१.६९ वर्ग कि.मि
 (०५) जनसङ्ख्या : जम्मा : ६३०६६ महिला : ३११४२ पुरुष : ३२०३५ तेश्रो लिंग: ४९

६. अपाङ्गताको विवरण

क्र.	अपाङ्गताको विवरण	जम्मा	महिला	पुरुष
१	पूर्ण अपाङ्ग (आफ्नो दैनिक क्रियाकलाप सम्पादन गर्न निरन्तर रूपमा अरुको सहयोग लिँदा पनि कठिनाई हुने अवस्थाको व्यक्ति) (क) वर्ग	९५	३४	६१
२	अति अपाङ्ग (वैयक्तिक क्रियाकलाप सम्पादन गर्न तथा सामाजिक क्रियाकलापमा संलग्न हुन निरन्तर रूपमा अरुको सहयोग लिनुपर्ने अवस्थाको व्यक्ति) (ख) वर्ग	२७३	१०८	१६५
३	मध्यम अपाङ्ग (भौतिक सुविधा, वातावरणीय अवरोधको अन्त्य, शिक्षा वा तालिम भएमा अरुको सहयोग लिई वा नलिई नियमित रूपमा आफ्नो दिनचर्या र सामाजिक क्रियाकलापमा सहभागी हुन सक्ने अवस्थाको व्यक्ति) (ग) वर्ग	१२७	६८	५९
४	समान्य अपाङ्ग (घ) वर्ग	६८	३७	३१

७. अति विपन्न टोल/समुदाय

(न्यूनतम आवश्यकता परिपूर्ति गर्न समेत गाह्रो पर्ने साथै सबै किसिमका प्रकोपको जोखिममा रहेका घरधुरी विवरण)

वडा	टोल	अनुमानित घरधुरी
१	मोहनपुर, चियापुर, सिंगापुर, टावर टोल, नवज्योति, उज्वल शान्ति टोल	८५०
२	मोची टोल, इस्लामी टोल, प्रतिज्ञा, फुलवरिया टोल, करमैनिया, विचला टोल, कुम्याही भडराही, मुन्ती वावा	७५०
३	हरिपुर, पिप्राहि, बुधनगर, प्रगति, दुर्गापुरी, पिप्राहा, परिहारपुर, सिंगिया	७००
४	इक्राही, मानपुर, लालपुर, रामपुर	५००
५	हसनपुर, नारायण, डाकिनथान	५००
६	ढेरी गाउँ, पंपापुर, जमुवा, सोनापुर, इचोल, सरौना, मैनी, गढिया	५५०
७	मुसहरी, पुरानो कुमरखत, खरिटोल, पंचायन, भोरा टोल, आदर्श, कटघरा, जुरी टोल	५००
८	रघुनाथपुर, तिनकुने, खोरिया, तुले मोहर, रेग्मी टोल, अर्ता, १६ नं.	४८०
९	डुम्रहा मुसहरी, मर्चैया, सितपुर, छपकी मोची टोल	७५०
जम्मा		५५८०

खण्ड- ख : विपद्सम्बन्धी सवालको पहिचान

१. ऐतिहासिक समयरेखा विश्लेषण फारम (विगत ५ वर्षको विवरण लिने)

विपद्	बडा नं.	साल र महिना	स्थान	भौतिक क्षति	सामाजिक क्षति	आर्थिक क्षति	मानवीय क्षति	प्राकृतिक क्षति	सूचना पुष्ट्याइ
बाढी	१								
	२	२०७४	धमौरा कुमयाही	१ काठे पुल, ५ दिन विधालय बन्द १ काठे पुल र ४ घर	—	—	—	५ विघा	
	३	२०७४	सिंगिया राधाकृष्ण टोल	३०० घरमा क्षति गएको	—	१ करोड वरावरको	—	२०० विघा जमिन अन्नबाली	प्रभावित व्यक्ति
	२०७५	सभ्यता टोल	१० घर	—	२० लाख	—	१० विघा	प्रभावित व्यक्ति	
	२०७६	सिंगिया पश्चिम टोल	—	—	रु १ करोड वरावरको	—	१०० विघा	प्रभावित व्यक्ति	
	२०७४	चतरा वसपार्क क्षेत्र, डडग्राही	—	—	१००० पशुपन्छी क्षति	—	५ पोखरीमा क्षति	—	
	प्रत्येक वर्ष	चतरा वसपार्क डडग्राही	डुवान	—	—	—	—	—	

२. प्रकोप जोखिम विश्लेषण

२.१ प्रकोपको पहिचान तथा स्तरीकरण

प्रकोप	वाढी	आगलागि	किरा आतंक	ह्वाहुरी	सडक दुर्घटना	महामारी	शितलहर	जनावर आतंक	चट्याङ्ग	असिना	खडेरी
वाढी	Xxx	वाढी	वाढी	वाढी	वाढी	वाढी	वाढी	वाढी	वाढी	वाढी	वाढी
आगलागि	Xxx	Xxx	आगलागि	आगलागि	सडक दुर्घटना	आगलागि	आगलागि	आगलागि	आगलागि	आगलागि	आगलागि
किरा आतंक	Xxx	Xxx	Xxx	ह्वाहुरी	सडक दुर्घटना	महामारी	शितलहर	जनावर आतंक	किरा आतंक	किरा आतंक	किरा आतंक
ह्वाहुरी	Xxx	Xxx	Xxx	Xxx	सडक दुर्घटना	ह्वाहुरी	ह्वाहुरी	जनावर आतंक	ह्वाहुरी	ह्वाहुरी	ह्वाहुरी
सडक दुर्घटना	Xxx	Xxx	Xxx	Xxx	Xxx	सडक दुर्घटना	सडक दुर्घटना	सडक दुर्घटना	सडक दुर्घटना	सडक दुर्घटना	सडक दुर्घटना
महामारी	Xxx	Xxx	Xxx	Xxx	Xxx	Xxx	शितलहर	जनावर आतंक	महामारी	महामारी	महामारी
शितलहर	Xxx	Xxx	Xxx	Xxx	Xxx	Xxx	Xxx	जनावर आतंक	शितलहर	शितलहर	शितलहर
जनावर आतंक	Xxx	Xxx	Xxx	Xxx	Xxx	Xxx	Xxx	Xxx	जनावर आतंक	जनावर आतंक	जनावर आतंक
चट्याङ्ग	Xxx	Xxx	Xxx	Xxx	Xxx	Xxx	Xxx	Xxx	Xxx	असिना	चट्याङ्ग
असिना	Xxx	Xxx	Xxx	Xxx	Xxx	Xxx	Xxx	Xxx	Xxx	Xxx	असिना
खडेरी	Xxx	Xxx	Xxx	Xxx	Xxx	Xxx	Xxx	Xxx	Xxx	Xxx	Xxx
	वाढी	आगलागि	किरा आतंक	ह्वाहुरी	सडक दुर्घटना	महामारी	शितलहर	जनावर आतंक	चट्याङ्ग	असिना	खडेरी
अंकभार	१०	८	३	६	९	४	५	७	१	२	०
स्तर	पहिलो	तेस्रो	आठौं	पाँचौं	दोस्रो	सातौं	छैठौं	चौथो	दशौं	नवौं	एघारौं

क) प्रकोपको सन्दर्भमा न.पा. को सडकटासन्नता स्तरीकरण

प्रकोपका कारण प्रभावित हुन सक्ने समुदाय टोल तथा घरधुरी संख्याको विवरण निम्नअनुसार छन ।

प्रकोप	वडा	समुदाय / टोल	प्रभावित घरधुरी
वाढी	१	टावर टोल, उज्वल शान्ति, हटिया क्षेत्र, सुर्यदय, प्रशान्त, मोहनपुर, चियापुर र सिंगापुर टोल	३८० घरधुरी
	२	कालीभोरा, वनदेवी, शिव मन्दिर, धमौरा, धमौरी, राजेश्वरी स्वभिमानी, मोची, इस्लामी, तित्रिवन, प्रतिज्ञा, फुलवरिया टोल	२७० घरधुरी
	३	हरिपुर, पिप्राहि, सिंगिया हाटखोला, राधाकृष्ण, पानी टंकी, बुधनगर, प्रगति, दुर्गापुरी	२८० घरधुरी
	४	रामपुरा, इनार, मिलन, शिवालय, लक्ष्मिनारायण	२१० घरधुरी
	५	सिदार्थ, हसनपुर, गनेश, नारायण, गोरिया, इन्द्रेणी, सुगम, चतरा बस स्टेण्ड	५०० घरधुरी
	६	गढिया, मैनी, ढेरीगाउ, पंपापुर, सोनापुर, ढाही टोल	५३० घरधुरी
	७	खरिटोल, बर पिपल, जुरीटोल, मुसहरी, पुरानो कुमरखत, तेतरिया, आदर्श, पंचायन, भोरा टोल, मनिसुन्दर, कटघरा, तितरी टोल	५७५ घरधुरी
	८	पश्चिम भङ्गराही, पौडेलचौक, ठुलेमोहर, सोर नं	३०० घरधुरी
	९	मचैया मुसहरी टोल, तिनटोलिया, डुम्राहा मुसहरी टोल	१४५ घरधुरी

प्रकोप	वडा	समुदाय/टोल	प्रभावित घरधुरी
२ सडक दुर्घटना	१	महेन्द्र राजमार्ग क्षेत्रमा तित्रिवन देखि इटहरीको सिमाना पकली सम्म,कदम चौक सिनुवारी हुदै जाने मधेशाको वाटो, मोहनपुर, सैनिमैनि हुदै डुमरिया जाने वाटो र भुमका बजार देखि डुमरिया जाने नहर क्षेत्रमा	वार्षिक १५० भन्दा वढी घटना घट्ने गरेको
	२	महेन्द्र राजमार्ग क्षेत्रमा तित्रिवन देखि रामधुनी वडा नं. १ र ५ को सिमाना सम्म शिवनगर,धमौरी,कुमयाही हुदै कालीभोरा जाने वाटोमा	वार्षिक ७५ भन्दा वढी घटना घट्ने गरेको
	३	भुम्का,सिंगिया हुदै रामधुनी जाने वाटोमा भुम्का हुदै पिप्राही जाने नहरको वाटोमा र कल्पवृक्ष पार्टी प्यालेस उतर गोल चौक पिप्रा हुदै लायन्स चौकको वाटोमा	वार्षिक ८० भन्दा वढी घटना घट्ने गरेको
	४	रामधुनी सडक मानपुर सडक	वार्षिक ५० भन्दा वढी घटना घट्ने गरेको
	५	महेन्द्र राजमार्ग क्षेत्रमा रामधुनी वडा नं.२ देखि इटहरीको सिमा पकली सम्म र चतरा नहर (भुम्का बजार देखि कारागार सम्म)	वार्षिक १०० भन्दा वढी घटना घट्ने गरेको
	६	बक्रौरी वाट पंचायन जाने वाटोमा,कान्छी चौक चतरा सडक खण्ड ,ढाही टोल,इचोल वाट चौसठी विघा	वार्षिक ६० भन्दा वढी घटना घट्ने गरेको
	७	जुरी टोल देखि भरनाईको सडकमा, पुरानो क्वाटर देखि नया टोल को सडकमा पंचायन चौक देखि स्वास्थ्य चौकी सम्माको वाटोमा	वार्षिक रुपमा १०० भन्दा वढी घटना घटेको
	८	भित्री सडक खण्ड (वार्षिक रुपमा २० भन्दा वढि)	
	९	डुम्राहा, मचैया,सितपुर सडक क्षेत्रमा,भलुवाही सडक क्षेत्रमा र महेन्द्र राजमार्ग पर्ने सडक खण्डमा	वार्षिक रुपमा १०० भन्दा वढी घटना घटेको
३. आगलागी	१	डुमरिया,मोहनपुर, चियापुर, सिंगापुर टोल, सिनुवारी, भादगाउ, सैनीमैनी	८५० घरधुरी
	२	मोची, इस्लामी, धमौरा धमौरी, तित्रिव, शिव मन्दिर कुम्याही, मुन्नी वावा, विचला टोल, शिवनगर	७५० घरधुरी
	३	सिंगिया, वुधनगर, हरिपुर, पिप्राहि	६५० घरधुरी
	४	इक्राही, मानपुर, लालपुर, रामपुर	४०० घरधुरी
	५	हसनपुर, नारायण, डाकिनथान	३०० घरधुरी
	६	ढेरी गाउ, पंपापुर, जमुवा, सोनापुर, इचोल, सरौना, मैनी, गढिया	४०० घरधुरी
	७	मुसहरी, पुरानो कुमरखत, खरिटोल, पंचायन, भोरा टोल, आदर्श, कटघरा, हातिमारा	४७५ घरधुरी
	८	रघुनाथपुर, तिनकुने, खोरिया, ठुले मोहर, रेग्मी टोल, अर्ता र १६ नं., पश्चिम भाँगरही,पौडेल चोक	४०० घरधुरी
	९	मुसहरी, तिनटोलिया, डुम्राहा मुसहरी, छपकी पोखरी, भलुवाही, मचैया	४०० घरधुरी
४ जनावर आतंक	१	सामान्य कुकुर आतंक रहेको छ ।	२५० घरधुरी
	२	कालीभोरा क्षेत्रमा	१०० घरधुरी
	३	सामान्य भुसिया कुकुर आतंक रहेको छ ।	१०० घरधुरी

प्रकोप	वडा	समुदाय/टोल	प्रभावित घरधुरी
	४	इक्राही, मानपुर, लालपुर, रामपुरा	४०० घरधुरी
	५	सामान्य भुसिया कुकुर आतंक रहेको छ।	१५० घरधुरी
	६	सामान्य भुसिया कुकुर आतंक रहेको छ।	१०० घरधुरी
	७	क्वाटर टोल, जुरी टोल, भोरा टोल, चौसठी विघा, राई टोल, आदर्श, मनिसुन्दर	२०० घरधुरी
	८	ठूले मोहर, १६ नं., पश्चिम भँगाही,पौडेल चौक	१५० घरधुरी
	९	सामान्य भुसिया कुकुर आतंक रहेको छ	१२० घरधुरी
५ हवाहुरी	१	डुमरिया, मोहनपुर, चियापुर र सिंगापुर, सिनुवारी, भादगाउ सैनीमैनी, नवज्योति, उज्वशान्ति	४५० घरधुरी
	२	शिवनगर कामत, सृजना मिल, तिन्निवन टोल मोची, इस्लामी, धमौरा धमौरी, तिन्निव, शिव मन्दिर कुम्याही, वनदेवी, विचला टोल	७५० घरधुरी
	३	हरिपुर, पिप्राहि, बुधनगर, प्रगति, दुर्गापुरी, पिप्राहा, परिहारपुर, सिंगिया	६५० घरधुरी
	४	इक्राही,मानपुर,लालपुर,रामपुरा	४०० घरधुरी
	५	हसनपुर,नारायण,डाकिनथान	३०० घरधुरी
	६	ढेरी गाउ,पंपापुर,जमुवा,सोनापुर,इचोल,सरौना, मैनी,गढिया	५५० घरधुरी
	७	मुसहरी,पुरानो कुमरखत,खरिटोल,पंचायन,भोरा टोल,आदर्श, कटघरा,हातिमारा	५०० घरधुरी
	८	रघुनाथपुर,तिनकुने,खोरिया,ठुलेमोहर,रेग्मी टोल, अर्ता,१६ नं.	४८० घरधुरी
	९	डुम्रहा मुसहरी,मचैया,सितपुर,छपकी मोची टोल	३०० घरधुरी
६ सितलहर	१	मोहनपुर,चियापुर,सिंगापुर,टावर टोल, नवज्योति,उज्वल शान्ति टोल	९५०
	२	मोची टोल, इस्लामी टोल,प्रतिज्ञा,फुलवरिया टोल ,करमैनिया,विचला टोल,कुम्याही भडराही,मुन्नी वावा	७५०
	३	हरिपुर,पिप्राहि,बुधनगर,प्रगति,दुर्गापुरी,पिप्राहा, परिहारपुर,सिंगिया	७००
	४	इक्राही,मानपुर,लालपुर,रामपुर	५००
	५	हसनपुर,नारायण,डाकिनथान	५००
	६	ढेरी गाउ, पंपापुर, जमुवा, सोनापुर, इचोल, सरौना, मैनी, गढिया	५५०
	७	मुसहरी,पुरानो कुमरखत,खरिटोल,पंचायन,भोरा टोल,आदर्श,कटघरा,जुरी टोल	५००
	८	रघुनाथपुर,तिनकुने,खोरिया,ठुले मोहर,रेग्मी टोल,अर्ता,१६ नं.	४८०
	९	डुम्रहा मुसहरी,मचैया,सितपुर,छपकी मोची टोल	७५० घरधुरी

खण्ड- ग : तथ्याङ्कीय विवरण

(स्थानीय तहले विपद् जोखिम न्यूनीकरण र व्यवस्थापनका लागि हालसम्म गरेका कार्यको विवरण)

(क) नीतिगत व्यवस्था

क्र.सं.	कामको विवरण	अवस्था (सम्पन्न वा भइरहेको)
१	नगर वा गाउँ विपद् व्यवस्थापन समितिको गठन	छ
२	वडा स्तरीय विपद् व्यवस्थापन समितिको गठन	छ
३	कार्यदलहरु गठन (खास कुनै कार्यदल बनेको भए खुलाउने)	कलस्टर अनुसारको कार्यदल गठन गरिएको
४	विपद् व्यवस्थापन सम्पर्क व्यक्तिको (नाम र सम्पर्क नम्बर	
५	स्थानीय विपद् व्यवस्थापन ऐनको तर्जुमा	छ
६	विपद् व्यवस्थापन रणनीति तयारी	छ
७	स्थानीय आपत्कालीन कार्यसञ्चालन केन्द्रको स्थापना र कार्यविधि	छैन
८	स्थानीय विपद् तथा जलवायु अनुकूलन योजना तयारी (बनेको भए कुनै वडाको मात्र हो वा स्थानीय तहको पूरै भएको हो खुलाउने)	स्थानीय तहको पूरै भएको हो वि.स २०७७ मा
९	विपद् व्यवस्थापन कोषको स्थापना र कार्यविधि (कोष कति रकमको हो खुलाउने)	विपद् व्यवस्थापन कोषको स्थापना र कार्यविधि तयार गरिएको छ ।
१०	वडामा स्थानीय विपद् कोषको स्थापना	छैन

खण्ड- घ : क्षेत्रगत अगुवा तथा क्षेत्रगत समितिको संरचना

क्र.सं.	क्षेत्रगत समिति (Clusters)	क्षेत्रगत कार्य समूहको नेतृत्व
१	सूचना तथा समन्वय व्यवस्थापन (Information and Coordination)	गा.पा / न.पा
२	खोज तथा उद्धार (Search and Rescue)	सुरक्षा निकाय ईलाका पहरी कार्यलय
३	बन्दोबस्ती (Logistic)	गा.पा / न.पा
४	गैह्र खाद्य सामग्री (Non Food)	नेपाल रेडक्रस सोसाइटी
५	खाद्य (Food) संरक्षण (Protection) कार्यक्रम	कृषि विकास शाखा , सामाजिक विकास शाखा
६	स्वास्थ्य तथा पोषण (Health and Nutrition)	स्वास्थ्य शाखा
७	खानेपानी, सरसफाइ र स्वास्थ्य प्रवर्द्धन (WASH)	खानेपानी शाखा
८	आवास (Shelter)	गा.पा / न.पा
९	शिक्षा (Education)	शिक्षा शाखा
१०	कृषि, सिंचाई तथा पशु सेवा (Agriculture, Irrigation and Livestock)	कृषि शाखा

(१) समन्वय तथा सूचना व्यवस्थापन

क्र.सं.	संस्थाको नाम	सम्पर्क व्यक्ति	मोबाईल नं.
१.	रामधुनी न.पा. नगर प्रमुख	श्री शंकर लाल चौधरी	९८५२०६२५००
२.	प्रमुख प्रशासकिय अधिकृत	श्री प्रमोद कुमार चौधरी	९८५२०७५१११
३.	सूचना अधिकृत	श्री सरोज कोइराला	

(२) खाद्य तथा संरक्षण क्षेत्र

क्र.सं.	संस्थाको नाम	ठेगाना	सम्पर्क व्यक्ति	मोबाईल नं.
१	वडा अध्यक्ष	रामधुनी न.पा. ४	कमल कार्की	९८६२०१२७०४
२	प्रशासकिय अधिकृत	रामधुनी न.पा.	सुबोध निरौला	९८५११८१४८९
३	उद्योग वाणिज्य संघ	रामधुनी न.पा.	दुर्गा फुयाल	९८५२०५४१३९
४.	नेपाल रेडक्रस सोसाइटी उप शाखा	भुम्का	हाटक दाहाल	९८४२४६९८११

(३) शिक्षा क्षेत्र

क्र.सं.	संस्थाको नाम	ठेगाना	सम्पर्क व्यक्ति	मोबाईल नं.
१	अध्यक्ष वडा	रामधुनी न.पा. ८	सुरेन्द्र सिंह खवास	९८४२४३८७५१
२	कार्यपालिका सदस्य	रामधुनी न.पा.	सुसिला ढुंगना	९८४२०७९७९०
३	शिक्षा शाखा प्रमुख	रामधुनी न.पा.	राजन कुमार गेलाल	९८४२०३६९६३

(४) स्वास्थ्य तथा पोषण क्षेत्र

क्र.सं.	संस्थाको नाम	ठेगाना	सम्पर्क व्यक्ति	मोबाईल नं.
१	अध्यक्ष वडा नं.९	रामधुनी न.पा. ९	घनश्याम चौधरी	९८५२०५७५७७
२	कार्यपालिका सदस्य	रामधुनी न.पा.	सोम कुमारी सुनुवार	९८०४०२९४१७
३	स्वास्थ्य प्रमुख	रामधुनी न.पा.	नगेन्द्र पौडेल	९८५२०४१२०२

(५) खानेपानी तथा सरसफाई स्वास्थ्य प्रवर्द्धन क्षेत्र

क्र.सं.	संस्थाको नाम	ठेगाना	सम्पर्क व्यक्ति	मोबाईल नं.
१	अध्यक्ष वडा नं.६	रामधुनी न.पा. ६	शिव शंकर राजधामी	९८२५३९७४८०
२	कार्यपालिका सदस्य	रामधुनी न.पा.	राजेन्द्र साह	९८६२३४५०१५
३	खा.तथा स.शाखा	रामधुनी न.पा.	टिकाराम चौधरी	९८४२०३७४१७

(६) संरक्षण क्षेत्र

क्र.सं.	संस्थाको नाम	ठेगाना	सम्पर्क व्यक्तिको नाम	फोन नं.
१	अध्यक्ष वडा नं.१	रामधुनी न.पा. १	महेश कुमार चौधरी	९८५२०५६५७५
२	कार्यपालिका सदस्य	रामधुनी न.पा. २	कमली चौधरी मोची	९८१९००३९४५
३	महिला तथा बालबालिका शाखा	रामधुनी न.पा.	मोनाश्री आचार्य	९८४२९०५१९८

(७) कृषि तथा पशु सेवा क्षेत्र

क्र.सं.	संस्थाको नाम	ठेगाना	सम्पर्क व्यक्तिको नाम	फोन नं.
१	अध्यक्ष वडा नं.७	रामधुनी न.पा. ७	केशव गौतम	९८५२०६०१०५
२	कार्यपालिका सदस्य	रामधुनी न.पा. १	पुनम वि.क.	९८१७३५८१५०
३	दुर्गा प्रसाद पराजुली	रामधुनी न.पा.	दुर्गा प्रसाद पराजुली	९८४२०४७५११

द) आवास

क्र.सं.	संस्थाको नाम	ठेगाना	सम्पर्क व्यक्तिको नाम	फोन नं.
१	अध्यक्ष वडा नं.५	रामधुनी न.पा. ७	लेखनाथ वास्तोला	९८५२०५७९३३
२	कार्यपालिका सदस्य	रामधुनी न.पा. ६	पवित्रा चौधरी	९८०८०९४१३९
३	इन्जीनियर योजना शाखा	रामधुनी न.पा.	रजत अगवाल	९८५२०४९६७७

प्रमुख बजार केन्द्रहरु :

१. भुम्का बजार वडा नं. १ , २. बक्लौरी बजार वडा नं. ६ , ३. सिंगिया बजार वडा नं. ३ , ४.डुम्राहा बजार वडा नं. ८

खण्ड-ड

(स्थानीय तहमा उपलब्ध भौतिक मानविय श्रोतको विवरण)

१. स्थानिय तहमा उपलब्ध संसाधन क्षमता

सुचना समन्वय	खोज तथा उद्धार	तालिम प्राप्त जनशक्ति	सवारी साधन
टेलिफोन सेट: २, कम्प्युटरसेट: १५ मेगाफोन: २ थान मेबाइल फोन १ थान laptop = 4, संचार सेटHFM, माइक, स्पिकर :१ थान	लाइफज्याकेट :७ थान, डोरी : ३०० मि. वाल्टिन र मग :७ थान,बञ्चरो : २ थान, ट्रिफर : २ थान, जीप :४ थान, हेल्मेट : ७ थान, मास्क :५० थान, गैती : ३ थान, बुट : ६ थान, रेनकोट: ७ थान, पन्जा : ४ थान, कोदालो: २ थान, हथौडा : ३ थान, स्प्रे पोलिस : ३ थान,सिटी :४ थान, फायर ग्यास :१ थान,स्टेचर : १ थान, वेल्या : ३ थान,एयर लिफ्ट ब्याग :१	प्राथमिक उपचार तालिम प्राप्त : ५० IRA तालिम २	टयाकटर १ ट्रिफर २ कार ४

२. एम्बुलेन्स विवरण

क्र.स	नाम	मोबईल नम्बर
०१	सृजनशील परिवार	
०२	निर्धन सहकारी -(रामधुनी (१)	९८१८६१७५७१
०३	सिताराम मन्दिर - (रामधुनी (३)	९८०४०१३०८६
०४	रामधुनी मेडिकल -(रामधुनी (१)	९८२९३६२१९५
०५	बक्लौरी स्वास्थ्य चौकी -(रामधुनी (६)	९८१२३६६७७५
०६	सप्तरंगी महिला समूह -(रामधुनी (४)	९८०७०६७९७१
०७	डुम्राहा रेडक्रस - (रामधुनी (८)	९८०६०६५८४६

३. बारुण यन्त्र विवरण :

संस्थाको नाम	नाम	मोबईल नम्बर
रामधुनी नगरपालिका	विशो कुमार गच्छदार	९७६५३७८२५५

४. सुरक्षित आवासका लागि सम्भावित वैकल्पिक शिविरहरू/स्थानहरू :

क्र.सं	नाम	स्थान	क्षमता (परिवार)
०१	जेष्ठ नागरिक भवन १	वडा नं.१	१०० जना
०२	OBC सामुदायिक भवन	वडा नं.१	५० जना
०३	जेसिस भवन	वडा नं.१	५० जना
०४	शिवपार्वती मन्दिर (शिवचौक)	वडा नं.१	२० जना
०५	जागृति कल्बको भवन भाद्गाउ	वडा नं.१	१० जना
०६	रामजानकी मन्दिर मोहनपुर	वडा नं.१	१५ जना
०७	पूर्व जनसेवा प्रा.वी. डुमैरीया	वडा नं.१	१०० जना
०८	हाटखोलाको टूस भवन र खुल्ला चौर	वडा नं.१	१०० जना
०९	सामुदायिक भवन २	कामत टोल वडा नं.२	३० जना
१०	थारु संग्रलय	शिवमन्दिर	१०० जना
११	रेडक्रस भवन	धमौरा	३० जना
१२	सिचाई भवन	धमौरा	३० जना
१३	वन उपभोक्ता स.भवन	कालीभोरा	१५० जना
१४	सामुदायिक भवन	त्रितिरवन	४० जना
१५	कृषी फारम	शिवनगर	१००० जना
१६	खेलमैदान कुम्याही	कुम्याही	१०० जना
१७	कवड हल पिप्रा	वडा नं.३	१५० जना

१८	वडा कार्यालय सभा हल	वडा नं.३	५० जना
१९	दुर्गामन्दिर एरिया	वडा नं.३	१०० जना
२०	पिप्रा खेल मैदान फिल्ड	वडा नं.३	२०० जना
२१	पूर्व उतर सामुदायिक वन उ.भो.स. को भवन	वडा नं.४	१०० जना
२२	सिक्दार माभी वन उ.भो.स. को भवन	वडा नं.४	७० जना
२३	लालपुरको हटिया टहरा	वडा नं.४	५० जना
२४	रामधुनी मन्दिरको टहरा	वडा नं.४	५० जना
२५	लालपुर खेल मैदान (खुल्ला स्थान)	वडा नं.४	१०० जना
२६	ईकाही खेल मैदान (खुल्ला स्थान))	वडा नं.४	१०० जना

बिषयगत शाखा प्रमुख तथा कर्मचारी नामवाली

क्र.स	नाम थर	पद	विभाग	सम्पर्क नम्बर
१	प्रमोद कुमार चौधरी	प्रमुख प्रशासकिय अधिकृत	न.पा.	९८५२०७५१११
२	राजन कुमार गेलाल	शिक्षा अधिकृत	शिक्षा	९८४२०३६९६३
३	नगेन्द्र पौडेल	अधिकृत सातौ	स्वास्थ्य	९८४२१२४४३९
४	विवेन्द्र सिग्देल	लेखा अधिकृत	आर्थिक प्रसासन	९८५२०७९३२०
५	सुबोध निरौला	अधिकृत छैठौ	योजना	९८५२०४९६७७
६	घनश्याम खतिवडा	अधिकृत छैठौ	प्रसाशन	९८४२१२४५१०
७	तुलसीराम चौधरी	अधिकृत छैठौ	कृषी	९८५२०४९७३०
८	बिनय कुमार परियार	अधिकृत	राजस्व	९८४२०५७२७६
९	सरोज कोइराला	सूचना प्रविधि अधिकृत	सूचना	
१०	मोनाश्री आचार्य	स.म.वि.नि.	महिला बालबालिका	९८४२९०५१९८
११	दुर्गेश बि क	अधिकृत छैठौ	जिन्सी	९८४२०६६०४०
१२	शिव कुमार मोची	अधिकृत छैठौ	पशु तथा पंक्षी	९८४२१४९४३०
१३	टिकाराम चौधरी	खा.पा.स.टे.	खानेपानी तथा सरसफाई	९८४२०३७४७७

वडा सचिवहरुको विवरण

क्र.स	नाम थर	पद	विभाग	सम्पर्क नम्बर
१	सत्य नारायण चौधरी	सचिव	१	९८४२०८१८७७
२	घनेन्द्र कोइराला	सचिव	२	९८४२०३६७३०
३	तिर्थ राज धमला	सचिव	३	९८४२५४४४०६
४	सावित्रा पराजुली	सचिव	४	९८४२०८५४३२
५	मुना पोखरेल	सचिव	५	९८४२०५२०९८
६	जय राम चौधरी	सचिव	६	९८४२४०८९८२
७	कमला अधिकारी	सचिव	७	९८४२०४०९९९
८	शीतल चौधरी	सचिव	८	९८४१५०६२२२
९	ललित चौधरी	सचिव	९	९८४२४०८९८२

(०६) बराहक्षेत्र नगरपालिकाको विपद् पूर्वतयारी तथा प्रतिकार्य योजना-२०८२

१. स्थानीय तहको नाम:- बराहक्षेत्र नगरपालिका

२. वडा संख्या:- ११

३. चारकिल्ला: पूर्व: रामधुनी नगरपालिका पश्चिम: वेलका न.पा. उदयपुर
उत्तर: साँगुरीगढी गा.पा. धनकुटा/धरान
दक्षिण: भोक्राहा र कोशी गाउँपालिका

४. क्षेत्रफल:- २२२.०९ वर्ग कि.मी

५. जनसंख्या:- जम्मा ९१०८७ महिला: ४८०९० पुरुष: ४२९९७

६. अपाङ्गताको विवरण:

क्र.सं	अपाङ्गताको विवरण	जम्मा	महिला	पुरुष
१	पूर्ण अपाङ्ग	२२८	१०२	१२६
२	अति अपाङ्ग	७५८	३२१	४३७
३	मध्यम अपाङ्ग	२७६	९७	१७९
४	सामान्य अपाङ्ग	५०	२०	३०

७. अति विपन्न टोल/समुदाय

क्र.सं.	टोल	वडा नं.	अनुमानित घरधुरी
१	पुलाहा मुसहर बस्ती	४/८	५८
२	लालबस्ती प्रकाशपुर	१०	५०
३	भानु टोल मुसहर बस्ती	३	३५
४	तिनकुने मुसहर बस्ती	५	८०
५	हैटाखोला मुसहर/दलित बस्ती	५	३३
६	हैटाखोला माझी बस्ती	५	३२
७	विशाल चौक माझी बस्ती	५	१५
८	सिमरवन सुकुम्बासी बस्ती	५	४५
९	धनपुरी/दुव्याही मुसहर बस्ती	४	२००
१०	श्रीलंका टप्पु/गरैया टप्पु	६/९	१५०
११	मुसहरी टोल (साविक वडा नं. ४)	११	८०
१२	साविक वडा नं. १ र ९ कोशी बाँध छेउ	११	६०
१३	साविक वडा नं. ६ मुसहरी टोल	११	३०

खण्ड-ख

१. ऐतिहासिक समयरेखा विश्लेषण फारम (वित्तग १ वर्षको)

विपद्	वडा नं	मिति	स्थान	भौतिक क्षति	आर्थिक क्षति	मानवीय क्षति
बाढी	१, २, ६, ७, ८, ९, १० र ११	२०८१/०६/११ र १२	-	चौपायाको गोठहरू बगाएको	अन्नबालीहरू नाश भएको	नभएको
आगलागी	सबै वडा	२०८१	सबै वडा	घर, गोठहरू नष्ट भएको	परालको माच, अन्नबाली, घर, नगद, जिन्सी सामानहरू नास भएको	
जनावार आतङ्क	सबै वडा	२०८० र २०८१	सबै वडा	अन्नबालीका गोदामहरू नष्ट गरेको, घरका पर्खालहरू भत्काएको	अन्नबालीका गोदामहरू नष्ट गरेको,	

२. प्रकोप जोखिम विश्लेषण :

प्रकोप	बाढी	आगलागी	शितलहर	महामारी	सडक दुर्घटना	सर्प दंश	जनावर क्षति	हावाहुरी	खडेरी
बाढी	X	बाढी	बाढी	बाढी	बाढी	बाढी	बाढी	बाढी	बाढी
आगलागी	X	X	आगलागी	आगलागी	आगलागी	आगलागी	जनावर क्षति	आगलागी	आगलागी
शितलहर	X	X	X	शितलहर	शितलहर	शितलहर	शितलहर	शितलहर	शितलहर
महामारी	X	X	X	X	महामारी	सडक दुर्घटना	जनावर क्षति	हावाहुरी	महामारी
पहिरो	X	X	X	X	X	सडक दुर्घटना	जनावर क्षति	हावाहुरी	खडेरी
चट्याङ्ग	X	X	X	X	X	X	जनावर क्षति	हावाहुरी	खडेरी
जनावर क्षति	X	X	X	X	X	X	X	जनावर क्षति	जनावर क्षति
हावाहुरी	X	X	X	X	X	X	X	X	खडेरी
खडेरी	X	X	X	X	X	X	X	X	X
जम्मा अंक	९	७	६	२	५	४	८	१	३
स्तर	१	३	४	८	५	६	२	९	७

३. नदी/खोला/खहरेहरुको विवरण :

क्र.सं.	नाम	उत्पत्ति स्थान र जलाधार क्षेत्र	बग्ने वडाहरु	बेसीमा अवस्थित उच्च जोखिममा रहेका घरधुरी संख्या	बाढी आएमा प्रभावित हुन सक्ने अनुमानित जनसंख्या	जम्मा प्रभावित हुन सक्ने घरधुरी
१	सप्तकोशी	हिमाल	१,२,६,९,११	३०००	१५०००	१८०००
२	सर्दु खोला	महाभारत	३,४,५	१५०	७५०	९००
३	बाघ खोला	महाभारत	१,२	१००	५००	६००
४	पटनालीखोला	महाभारत	१,२	५०	२५०	३००
५	गौरी खोला	महाभारत	१,२	५०	२५०	३००
६	हैटा खोला	सर्दु शाखा	४,५	२००	१०००	१२००
७	गहने खोला	सर्दु शाखा	२,६,७	५०	२५०	३००
८	थलाहा खोला	सर्दु शाखा	४,८	३०	१५०	१८०
९	बाहुनी खोला	वर्षे होली	९,१०	५०	१००	१५०
१०	खुनियाधार	वर्षे होली	९,१०,११	९०	१२०	२१०
११	मरियाधार	वर्षे होली	९, १०, ११	१७०	१०२०	११९०

४. आगलागी ग्रस्तक्षेत्र (वडा) को विवरण :

क्र.सं.	वडा नं.	ठाउँको नाम	उच्च जोखिममा रहेका घरधुरी	न्यून जोखिममा रहेका घरधुरी	जम्मा प्रभावित हुन सक्ने घरधुरी
१	११	मधुवन	१५०	१५०	३००
२	१०	प्रकाशपुर	७०	५०	१२०
३	९	राजाबास	९०	५०	१४०
४	८	कुटी	५०	१००	१५०
५	४	भलुवाचौरी	२५	५०	७५
६	५	लालबस्ती	५०	१००	१५०
७	३	भानुटोल	३५	१००	१३५
८	४	धनपुरी	२००	१००	३००
९	१०	लालबस्ती	५०	१००	१५०
१०	६/९	श्रीलंका टप्पु	३००	२५	३२५

५. शितलहर प्रभावित क्षेत्र (वडा) को विवरण :

क्र.सं.	वडा नं.	ठाउँ (गाउँ/टोल) को नाम	उच्च जोखिममा रहेको जनसंख्या	सामान्य जोखिममा रहेको जनसंख्या	जम्मा प्रभावित हुन सक्ने जनसंख्या
१	१	लालबस्ती	२५०	५००	७५०
२	४	पुलाहा मुसहर बस्ती	२९०	५८०	८७०
३	३	भानुटोल मुसहर बस्ती	१७५	३५०	५२५
४	४	तिनकुने मुसहर बस्ती	४००	८००	१२००
५	५	हैटाखोला मुसहर/माझी बस्ती	१७५	३५०	५२५
६	४	धनपुरी/दुव्याही/अनरामण्ठ	१००	२००	३००
७	६/९	श्रीलंका टप्पु/गरैया टप्पु	१२००	२४००	३६००
८	११	मुसहरी टोल	३००	६००	९००

६. जनावर आतङ्कबाट प्रभावित क्षेत्र (वडा) को विवरण :

क्र.सं.	वडा नं.	ठाउँको नाम	प्रभावित भएका वा हुने घर संख्या	प्रभावित हुन सक्ने जनसंख्या
१	११	मधुवन/शुक्रबारे/मुस्लिम टोल	२०५	१२३०
२	९	राजाबास/सयपत्री चौक	६०	२००
३	२	चतरा/पुनर्वास/रेल्वेलाइन/जब्दी	२५०	५००
४	३	बिचपानी/जलुवा/नडाहा/खोरिया	१२१	१९०
५	४	तिसविगाहा/अनरामण्ठ	५२	८५
६	५	खोरिया / सिमरवन / रामझोडा / मा.केचुवाही / विशालचौक	१७५	२२५
७	७	क्याम्पाचौरी / बिचपानी	११०	२००
८	१	बगुवा/खारखोला	१२०	२४०
९	६	जलालटोल/चिलैया टप्पु	५२	१०४

७. खडेरी प्रभावित क्षेत्र (वडा) को विवरण :

क्र.सं.	वडा नं.	ठाउँको नाम	प्रभावित भएका वा हुने घर संख्या	प्रभावित हुन सक्ने जनसंख्या
१	१	सूर्यकुण्ड/बागदलबारी	७०	३५०
२	२	चतरा/पुनर्वास	१००	५००

३	३	विचपानी/बाङ्गे	२००	१०००
४	४	अनरामण्ठ/जमटोकी	१००	५००
५	५	कालाबञ्जर/भलुवाचौरी	२००	१०००
६	६	श्रीलंका टप्पु/जामपानी	१५०	७५०
७	९	श्रीलंका टप्पु/गरैया टप्पु	५०	२५०
८	७	देवीघाट/क्याम्पाचौरी	१५०	२६०

खण्ड ग : तथ्याङ्कीय विवरण

बराहक्षेत्र नगरपालिकाले विपद् जोखिम न्यूनीकरण र व्यवस्थापनका लागि हालसम्म गरेका कार्यहरूको विवरण

क) नीतिगत व्यवस्था :

क्र.सं.	कामको विवरण	अवस्था (सम्पन्न वा भइरहेको)	कैफियत
१	नगर विपद् व्यवस्थापन समितिको गठन	सम्पन्न	
२	वडा स्तरीय विपद् व्यवस्थापन समितिको गठन	सम्पन्न	
३	कार्यदलहरू गठन	सम्पन्न	
४	विपद् व्यवस्थापन सम्पर्क व्यक्तिको नाम र सम्पर्क नं.	राजकुमार गौतम ९८४८९१४३७४	
५	स्थानीय विपद् व्यवस्थापन ऐनको तर्जुमा	सम्पन्न	
६	विपद् व्यवस्थापन रणनीति तयारी	सम्पन्न	
७	स्थानीय आपतकालीन कार्यसञ्चालन केन्द्रको स्थापना र कार्यविधि	सम्पन्न	
८	स्थानीय विपद् तथा जलवायु अनुकूलन योजना तयारी (बनेको भए कुनै वडाको मात्र हो वा स्थानीय तहको पुरै भएको हो खुलाउने)	नभएको	
९	विपद् व्यवस्थापन कोषको स्थापना र कार्यविधि	कोष रकम रु. ७० लाख	
१०	वडामा स्थानीय विपद् कोषको स्थापना	रु. २ लाख	

खण्ड घ : क्षेत्रगत अगुवा तथा क्षेत्रगत समितिको संरचना

१. क्षेत्रगत समितिको संरचना

क्र.सं.	क्षेत्रगत समिति (Cluster)	क्षेत्रगत कार्य समुहको नेतृत्व	पद	कैफियत
१	सूचना तथा समन्वय व्यवस्थापन (Information and Coordination Management)	बराहक्षेत्र नगरपालिका	नगर प्रमुख	
२	खोज तथा उद्धार (Search & Rescue)	ईलाका प्रहरी कार्यालय, महेन्द्रनगर	ईञ्चार्ज	
३	बन्दोबस्ती (Logistic)	बराहक्षेत्र नगरपालिका	नगर प्रमुख	
४	गैह्र खाद्य सामग्री (Non Food)	नेपाल रेडक्रस, महेन्द्रनगर	सभापति	
५	खाद्य (food), संरक्षण (Protection) कार्यक्रम	कृषि विकास शाखा/सामाजिक विकास शाखा	-	
६	स्वास्थ्य तथा पोषण (Health and nutrition)	स्वास्थ्य शाखा	-	
७	खानेपानी, सरसफाई र स्वास्थ्य प्रबर्द्धन (WASH)	खानेपानी तथा सरसफाई ईकाई	-	
८	आवास (Shelter)	बराहक्षेत्र नगरपालिका	-	
९	शिक्षा (Education)	शिक्षा शाखा	-	
१०	कृषि, सिंचाई तथा पशु सेवा (Agriculture, Irrigation and Livestock)	कृषि विकास शाखा/पशु सेवा शाखा	-	

२. क्षेत्रगत सदस्यहरुको सम्पर्क विवरण :

(१) समन्वय तथा सूचना व्यवस्थापन :

क्र.सं.	संस्थाको नाम	सम्पर्क व्यक्ति	मोवाइल नं.	कैफियत
१	बराहक्षेत्र न.पा.	रमेश कार्की	९८५२०५९२९७	
२	बराहक्षेत्र न.पा.	पुकार पोखरेल	९८४२२२४३९६	
३	बराहक्षेत्र न.पा.	पवन पोखरेल	९८४९९०९७५०	

(२) खोज तलास तथा उद्धार :

क्र.सं.	संस्थाको नाम	सम्पर्क व्यक्ति	मोवाइल नं.	कैफियत
१	बराहक्षेत्र न.पा.	रमेश कार्की	९८५२०५९२९७	
२	नेपाली सेना, गुल्मपति	कोशी टप्पु व्यारेक	९८५२०४६५५८	
३	ईलाका प्रहरी कार्यालय	ईञ्चार्ज	९८५२०८०१२५	
४	कोशी टप्पु वन्यजन्तु आरक्ष	प्रमुख संरक्षण अधिकृत	९८५२०५५४०५	
५	नगर प्रहरी ईकाई, बराहक्षेत्र	रण बहादुर बिष्ट	९८४२१९८३१५	
६	सशस्त्र प्रहरी वल नेपाल, सुरक्षा वेस चतरा	इन्चार्ज	९८५१२७१२५२	

(३) गैह्र खाद्य सामग्री क्षेत्र :

क्र.सं.	संस्थाको नाम	सम्पर्क व्यक्ति	मोवाइल नं.	कैफियत
१	नेपाल रेडक्रस सोसाइटी, जिल्ला शाखा सुनसरी	रविन घिमिरे	९८५२०४८७८५	
२	नेपाल रेडक्रस सोसाइटी, चक्रघट्टी उपशाखा	कालुराम चौधरी	९८४२०२१३०७	

(४) खाद्य सामग्री क्षेत्र :

क्र.सं.	संस्थाको नाम	सम्पर्क व्यक्ति	मोवाइल नं.	कैफियत
१	बराहक्षेत्र न.पा.	तुलसा लिम्बु	९८०४०११२७२	
२	बराहक्षेत्र न.पा.	राजकुमार गौतम	९८४८९१४३७४	
३	उद्योग वाणिज्य संघ	सुरेन्द्र गुप्ता	९८५२०४५०८५	
४	नेपाल रेडक्रस, चक्रघट्टी उपशाखा	कालुराम चौधरी	९८४२०२१३०७	

(५) शिक्षा क्षेत्र :

क्र.सं.	संस्थाको नाम	सम्पर्क व्यक्ति	मोवाइल नं.	कैफियत
१	बराहक्षेत्र न.पा., शिक्षा शाखा	उत्तमराज भारती	९८४९६६९०८५	

(६) स्वास्थ्य तथा पोषण क्षेत्र :

क्र.सं.	संस्थाको नाम	सम्पर्क व्यक्ति	मोवाइल नं.	कैफियत
१	बराहक्षेत्र न.पा.	डा. धनराज यादव	९८४२१०८५५४	स्वास्थ्य शाखा प्रमुख
२	चतरा अस्पताल	योगेन्द्र कट्टेल	९८५२०२६२८४	नि.प्रमुख
३	बराहक्षेत्र नगर अस्पताल	दिवश बिष्ट	९८४९०४४७०५	निर्देशक
४	प्रा.स्वा.के. मधुवन			प्रमुख

५	स्वास्थ्य चौकीहरु (भरौल/महेन्द्रनगर/प्रकाशपुर)	उमेश प्रसाद मेहता	९८५२०५७२०४	समन्वयकर्ता
---	---	----------------------	------------	-------------

(७) खानेपानी तथा सरसफाई स्वास्थ्य प्रबर्द्धन क्षेत्र :

क्र.सं.	संस्थाको नाम	सम्पर्क व्यक्ति	मोवाइल नं.	कैफियत
१	बराहक्षेत्र न.पा.	मोतीलाल चौधरी	९८४२१७७२८८	खा.पा.स.टे.
२	नगर प्रहरी ईकाई, बराहक्षेत्र न.पा.	रण बहादुर बिष्ट	९८४२१९८३१५	नगर प्रहरी कमाण्डर

(८) संरक्षण क्षेत्र :

क्र.सं.	संस्थाको नाम	सम्पर्क व्यक्ति	मोवाइल नं.	कैफियत
१	बराहक्षेत्र नगरपालिका	मात्रिका तिवारी	९८५२०७००७५	

(९) कृषि तथा पशु सेवा क्षेत्र :

क्र.सं.	संस्थाको नाम	सम्पर्क व्यक्ति	मोवाइल नं.	कैफियत
१	बराहक्षेत्र न.पा.	बिमल अधिकारी	९८४२१९८२२६	

(१०) आवास क्षेत्र :

क्र.सं.	संस्थाको नाम	सम्पर्क व्यक्ति	मोवाइल नं.	कैफियत
१	नेपाल रेडक्रस, सुनसरी शाखा	रविन घिमिरे	९८५२०४८७८५	
२	उद्योग वाणिज्य संघ	सुरेन्द्र गुप्ता	९८५२०४५०८५	

४. प्रमुख बजार केन्द्रहरु :

क्र.सं.	बजारको नाम	वडा नं.	कैफियत
१	चतरा बजार	१	
२	वयरवन बजार	२	
३	बाँगे बजार	३	
४	कालाबञ्जर बजार/ तीनकुने बजार	५	
५	चक्रघट्टी बजार	६	
६	सोमबारे बजार	७	
७	राजाबास बजार	९	
८	प्रकाशपुर बजार	१०	
९	मधुवन (आइतबारे) बजार / शुक्रबारे बजार	११	

५. स्थानीय तहमा सञ्चालित उद्योग कलकारखानाको विवरण

क्र.सं.	कलकारखानाको नाम	उत्पादन हुने सामग्री	उत्पादन क्षमता	सम्पर्क व्यक्ति
१	हनुमान राइस उद्योग	चामल	१०० टन	अमरलाल यादव
२	शुभ लक्ष्मी लघु उद्योग	चामल/चिउरा	३०० टन	पर्शुराम बराल
३	शौभाग्य लक्ष्मी उद्योग	चामल	१५० टन	सुमन देव
४	नव दुर्गा राइस उद्योग	चामल	१०० टन	लक्ष्मण साह

खण्ड ड : भौतिक मानवीय श्रोतको विवरण

१. स्थानीय तहमा उपलब्ध संसाधन क्षमता :

क्र.सं.	सूचना समन्वय	खोज तथा उद्धार	तालिम प्राप्त जनशक्ति	सवारी साधन (थानमा)
१	कम्प्युटर, टेलिफोन आदि	पन्जा — ४ थान लुगा सेट — २ थान लाइफ ज्याकेट — ६० थान ल्याडर — १ थान ट्युब — १५ थान पम्प — २ थान त्रिपाल — ४ थान कटर — १ थान बेल्चा — २ थान स्टेचर — ६ थान माइकिङ्ग — २ थान टर्च लाइट — ३ थान फायर ड्रेस — २ थान जुत्ता — २ जोर Rescue Rope — २०० मि. Rescue Boat — २ थान हेल्मेट — १० थान रस्सी (डोरी) — ३ थान बाल्टिङ्ग — ४ थान स्टिल बाल्टिङ्ग — ६ थान खन्ती — २ थान गैती — ३ थान ड्रिल — १ थान खुकुरी — १ थान	५ जना	जीप — ३ ट्रयाक्टर — ४ ब्याकहो लोडर — १ पानी ट्याङ्की — १ वारुण यन्त्र — १

२. एम्बुलेन्स विवरण :

क्र.सं.	संस्थाको नाम	गाडी नं.	समिति पदाधिकारको नाम	समिति पदाधिकारको सम्पर्क नम्बर	चालकको सम्पर्क नम्बर
१	उद्योग वाणिज्य संघ, चक्रघट्टी	को१च ४५६७	सुरेन्द्र गुप्ता	९८५२०४५०८५	९८०५३०८४२३
२	जनहित क्लव, चक्रघट्टी	को१च ५११७	लक्ष्मी प्र. गड्तौला	९८४२१७५९७९	९८४२३०९६९९
३	चक्रघट्टी जेसिज, चक्रघट्टी	को२च १३०८	महेश घिमिरे	९८५२०४१३५४	९८२७३७७१००
४	पारालिगल नेपाल, प्रकाशपुर	को१झ ४८७	मनिदेवी राई	९८४२२६४६१७	९८११०४४२७०
५	चन्द्र प्रतिभा र आदिवासी जनजाति महासंघ, कालाबञ्जर	को१च ७०८०	-	-	९८२५८६४२५

३. वारुण यन्त्र :

क्र.सं.	संस्थाको नाम	सम्पर्क व्यक्ति	मोवाइल नं.	कैफियत
१	बराहक्षेत्र नगरपालिका	महेन्द्र तामाङ्ग	९८५२०६९९००	

४. सुरक्षित आवासका लागि सम्भावित वैकल्पिक शिविरहरू/स्थानहरू :

क्र.सं.	संस्थाको नाम	वडा नं.	क्षमता (परिवार)	कैफियत
१	सामूदायिक भवन	१०	१००	
२	जनहित क्लव	६	२००	
३	सेफ हाउस (न.पा. परिसर)	६	२०	
४	रेडक्रस सोसाइटी भवन	६	५०	
५	पारालिगल भवन	६	५०	
६	सामूदायिक भवन	५	१००	
७	अस्थायी कोभिड अस्पताल	३	५०	
८	कृष्णदास आश्रम चतरा	१	३००	
९	औलिया मठ धर्मशाला	१	२००	
१०	बराहक्षेत्र मन्दिर धर्मशाला	१	५००	
११	सेल्टर भवन राजाबास	९	२०	

५. सुरक्षित (वैकल्पिक) मार्ग/सडक सञ्जाल :

- (क) सुरक्षित स्थान जाने वैकल्पिक मार्ग पहिचान — कान्छी चौक-चतरा (वैकल्पिक मार्ग कालाबञ्जर) सडक (करिब ५ कि.मी.), पूर्व पश्चिम राजमार्ग (करिब १९ कि.मी.), मधुवन-लौकही सडक (करिब ७ कि.मी), प्रकाशपुर-झुम्का (करिब १८ कि.मी), प्रकाशपुर-भोक्राहा (चिरौली) (करिब १४ कि.मी) सडक आदि ।
- (ख) वैकल्पिक मार्गमा जाने सवारी साधन पहिचान - सार्वजनिक यातायातका साधनहरू (बस, मिनि बस, ट्रक, अटो रिक्शा, ई-रिक्सा, बयलगाडा आदि ।
- (ग) वैकल्पिक मार्ग जानका लागि होडिङ्ग बोर्ड, नक्साङ्कन, प्रष्ट देखिने संकेत, चिन्हहरू - नगरपालिका र अन्य सामाजिक संस्थाहरूले राखेका होडिङ्ग बोर्डहरू ।
- (घ) सवारी साधनहरूको संख्या - ट्रयाक्टर — ५, डोजर-१, वारुण यन्त्र-१, जिप गाडी-३, मोटरसाइकल-२१ थान ।
- (ङ) दमकल, एम्बुलेन्स जान सक्ने/नसक्ने बाटोको पहिचान - बराहक्षेत्र नगरपालिका वडा नं. १ को पहाडी क्षेत्र (चावाचा, सूर्यकुण्ड लगायत) बाहेकका वडा नं. १ देखि वडा नं. ११ का सबै क्षेत्रमा जान सक्ने ।

६. जनप्रतिनिधिहरूको विवरण (नेपाली वर्णानुक्रम अनुसार) :

क्र.सं.	सदस्यको नाम, थर	पद	वडा नं.	मोबाइल नं.
१	अमिना राई	वडा सदस्य	१	९८६२२५५३२४
२	अम्बिका दर्जी	वडा सदस्य	७	९८२४३०४३२०
३	आशाराम चौधरी	वडा अध्यक्ष	४	९८४२०६१६०५
४	उद्धव प्रसाद पोखरेल	वडा अध्यक्ष	६	९८२०७०७७५६
५	कपिल आचार्य	वडा अध्यक्ष	७	९८५२०५५६१९
६	किसन थापा	वडा अध्यक्ष	१	९८१४३९१४११
७	किरण कुमार धामी	वडा सदस्य	४	९८१०२४६५४९
८	कुमार भट्टराई	वडा सदस्य	१	९८११३७२५०४
९	कौशिला देवी ऋषिदेव	वडा सदस्य	११	-
१०	कृष्ण कुमार महतो	वडा अध्यक्ष	११	९८४२०५८११९
११	चतुरलाल चौधरी	वडा सदस्य	९	९८२५३१३०१९
१२	चन्द्र कुमारी दर्जी	वडा सदस्य	६	९८०४३९८३८८
१३	चुनु श्रेष्ठ	वडा सदस्य	२	९८१५३०८५६३
१४	जलेसा बिबि	वडा सदस्य	११	९८०४३२५०१६

१५	झपड बहादुर कटुवाल	वडा सदस्य	२	९८४२१००३३७
१६	टेक बहादुर गौतम	वडा सदस्य	५	९८४२१२६३१०
१७	टंक बहादुर बिष्ट	वडा सदस्य	४	९८४२२३३३३८९
१८	तुलसा राई	वडा सदस्य	८	९८०७३३३२८५
१९	तेज बहादुर गुरुङ्ग	वडा अध्यक्ष	१०	९८२०७०८१४६
२०	थीर बहादुर कार्की	वडा सदस्य	३	९८४२१८५१००
२१	दिनेश राई	वडा सदस्य	६	९८१६३७३७८४
२२	दिपक राई	वडा सदस्य	१	९८४२३५०३९३
२३	दिलमाया साकी	वडा सदस्य	१	९७६२२३४८२०
२४	दुर्गा राई	का.पा. सदस्य	६	९८११०२४००८
२५	देव नारायण मोची	वडा सदस्य	८	९८०७००१६७१
२६	धन बहादुर तामाङ्ग	वडा सदस्य	७	९८०५३५८८७६
२७	ध्वजविर लिम्बु	वडा सदस्य	३	९८४२२६२९१३
२८	नन्द कुमारी सुनुवार	उप-प्रमुख	७	९८२०७०७८६१
२९	नविना वि.क.	का.पा. सदस्य	८	९८१०४१५६३०
३०	नारायण बहादुर पौडेल	वडा सदस्य	१०	९८०७३४७२७१
३१	निरन्जन मण्डल चन्द्रवंशी	वडा अध्यक्ष	९	९८०८२६९३४३
३२	नेत्र बहादुर जोगी	वडा सदस्य	१०	९८१९३५६२४१
३३	पदम बिष्ट	वडा सदस्य	१०	९८०४००३५७२
३४	पलटी धामी	वडा सदस्य	५	९८१८४८२६१८
३५	पार्वती विश्वकर्मा	वडा सदस्य	१०	९८२७३६१८३०
३६	प्रेम प्रसाद दाहाल	वडा सदस्य	२	९८४२१३३७११
३७	पंकज कुमार महतो	का.पा. सदस्य	११	९८५२०३०१११
३८	भक्त बहादुर कार्की	वडा सदस्य	५	९८४२२०७३२९
३९	भगवती कटुवाल खड्का	का.पा. सदस्य	९	९८१९०४७५०८
४०	भरत चन्द्रवंशी	वडा सदस्य	९	९८११०६४६५२
४१	महेन्द्र प्रसाद मेहता	वडा सदस्य	११	९८११३४९६५४
४२	मालती विश्वकर्मा	का.पा. सदस्य	३	९८२४३८४८४३

४३	मेनुका लिम्बु	वडा सदस्य	७	९८०४३२००७५
४४	मेघराज राई	वडा सदस्य	७	९८१६३९६७६८
४५	मोविन्द्र बहादुर डाँगी	वडा सदस्य	६	९८०७०७६५१३
४६	रत्न बहादुर रमतेल सार्की	का.पा. सदस्य	६	९८०४३२८०१०
४७	रमेश कार्की	नगर प्रमुख	७	९८५२०५९२९७
४८	राजदिप लामा तामाङ्ग	वडा अध्यक्ष	३	९८०८२८२१२७
४९	राधा कुमारी चौधरी	वडा सदस्य	४	९८११०२४८५७
५०	रामजी उराँव झाँगर	वडा सदस्य	११	९८६०६०७३६७
५१	रोशन खड्का	वडा अध्यक्ष	८	९८५२०८०७३५
५२	रोहित काफ्ले	वडा अध्यक्ष	५	९८६९३९७४७०
५३	लक्ष्मी सार्की	वडा सदस्य	५	९८१४३७५६६४
५४	विष्णु कुमारी बिष्ट	का.पा. सदस्य	३	९८०६३५२०६०
५५	सन्जु साफी	वडा सदस्य	९	९८०८७९५४१४
५६	सम्झना मुसहर	वडा सदस्य	४	९८२५६३५५३३
५७	सिर्जना परियार	वडा सदस्य	२	९७४२३०३४५४
५८	सुरेन्द्र कुमार राजधामी	वडा सदस्य	८	९८११०२७२५७
५९	सुस्मा माझी	का.पा. सदस्य	७	९८१०४९२२६२
६०	होम प्रसाद गौतम	वडा अध्यक्ष	२	९८५२०५७३४१

७. विषयगत शाखा प्रमुख तथा कर्मचारीहरूको विवरण :

क्र.सं.	नाम, थर	पद	शाखाको नाम	सम्पर्क नं.
१	श्री गणेश बहादुर कटुवाल	प्र. प्र. अधिकृत	-	९८५२०८४१११
२	श्री वीरेन्द्र यादव	लेखा अधिकृत	आ. प्र. शाखा	९८६५९९६२८५
३	श्री धनराज यादव	वरिष्ठ जनस्वास्थ्य अधिकृत	स्वास्थ्य शाखा	९८४२१०८५५४
४	श्री राजु भट्टराई	इन्जिनियर	प्राविधिक शाखा	९८६२०६५९६०
५	श्री राजकुमार गौतम	प्रशासकीय अधिकृत	प्रशासन शाखा	९८४८९१४३७४
६	श्री राम ढकाल	अधिकृत छैठौं	योजना शाखा	९८४२३०७५७९
७	श्री संगीता चौधरी	अधिकृत छैठौं	राजस्व शाखा	९८४२४६०२२५

८	श्री अरुण कुमार मेहता	अधिकृत सातौं	सा. वि. शाखा	९८४२०५५१०६
९	श्री सुरज खड्का	इन्जिनियर	घरनक्सा शाखा	९८४३६९३९८९
१०	श्री मात्रिका तिवारी	अधिकृत आठौं	आ. वि. शाखा	९८५२०७००७५
११	श्री पुकार पोखरेल	सूचना प्रविधि अधिकृत	सू. प्र. शाखा	९८४२२२४३१६
१२	श्री मनोरथ पोखरेल	अधिकृत छैठौं	जिन्सी शाखा	९८६८५५२३९५
१३	श्री तुलसा लिम्बु	अधिकृत छैठौं	कृषि शाखा	९८६२७७३३६८
१४	श्री बिमल अधिकारी	अधिकृत छैठौं	पशु सेवा शाखा	९८४२१९८२२६
१५	श्री पवन पोखरेल	एम.आई.एस. अपरेटर	पञ्जिकरण शाखा	९८४९१०९७५०
१६	श्री निशा घिमिरे	रोजगार संयोजक	रोजगार सेवा केन्द्र	९८१६३२८६२२
१७	श्री लिला लावती	म.वि.नि.	म. बा. शाखा	९८६७८२२३६१
१८	श्री रिता घिमिरे	स.म.वि.नि.	मुद्धा शाखा	९८४१८७७३४०
१९	श्री दिनेश कुमार शर्मा	अमिन	अमिन शाखा	९८६३८९८४०३
२०	श्री मोतीलाल चौधरी	खा.पा.स.टे.	खानेपानी ईकाई	९८४२१७७२८८
२१	श्री रण बहादुर बिष्ट	नगर प्रहरी कमाण्डर	नगर प्रहरी ईकाई	९८४२१९८३१५
२२	श्री लक्ष्मण साह	कार्यालय सहयोगी	दर्ता चलानी ईकाई	९८६२०३६२२५

द. वडा सचिवहरूको विवरण :

क्र.सं	नाम थर	पद/तह	वडा नं.	सम्पर्क नं.
१	श्री लक्ष्मण पौडेल	अधिकृत छैठौं	१	९८४२०८२२६७
२	श्री सिता बाँस्कोटा	अधिकृत छैठौं	६	९८६६४११०६१
३	श्री सविता लम्साल	अधिकृत छैठौं	७	९८६२८७८८८८
४	श्री पंकज कुमार राम	अधिकृत छैठौं	११	९८०८८८६४२६
५	श्री निलम कुमार कार्की	सहायक पाँचौं	५	९८५२०४८०८१
६	श्री गंगामाया लिम्बु	सहायक पाँचौं	८	९८४२१९६४७६
७	श्री होम प्रसाद लिम्बु	सहायक पाँचौं	९	९८४२२३९२०२
८	श्री पर्वत वनेम	सहायक चौथो	३	९८६०७९४९८२
९	श्री मनोज पौडेल	सहायक चौथो	४	९८४२६४६६७५
१०	श्री प्रसाद उराँव	सहायक चौथो	१०	९८६२७४५७२४
११	श्री सुरेश कुमार लिम्बु	सहायक चौथो	२	९८४२३०३७६६

(०७) हरिनगर गाउँपालिकाको जिल्ला विपद् पूर्वतयारी तथा प्रतिकार्य योजना २०८२

खण्ड क : स्थानीय तहको विवरण

१. स्थानीय तहको नाम :हरिनगर गाउँपालिका
२. वडा सङ्ख्या : ७ (सात)
३. चारकिल्ला : पूर्व :देवानगंज र गढी, पश्चिम : भारत, उत्तर :इनरुवा र भोक्रहा, दक्षिण : देवानगंज र भारत.
४. क्षेत्रफल :५२.२९ वर्ग कि.मि.
५. जनसङ्ख्या : जम्मा : ४९८४५ महिला :२४५६७ पुरुष :२५२७८
६. अपाङ्गताको विवरण :

क्र.सं.	अपाङ्गताको विवरण	जम्मा	महिला	पुरुष
१	पूर्ण अपाङ्ग (आफ्नो दैनिक क्रियाकलाप सम्पादन गर्न निरन्तर रुपमा अरुको सहयोग लिँदा पनि कठिनाइ हुने अवस्थाको व्यक्ति ।)	५२	१९	३३
२	अति अपाङ्ग (वैयक्तिक क्रियाकलाप सम्पादन गर्न तथा सामाजिक क्रियाकलापमा संलग्न हुन निरन्तर रुपमा अरुको सहयोग लिनुपर्ने अवस्थाको व्यक्ति)	२६७	११६	१५१
३	मध्यम अपाङ्ग (भौतिक सुविधा, वातावरणीय अवरोधको अन्त्य, शिक्षा वा तालिम भएमा अरुको सहयोग लिई वा नलिई नियमित रुपमा आफ्नो दिनचर्या र सामाजिक क्रियाकलापमा सहभागी हुन सक्ने अवस्थाको व्यक्ति)	९७	३७	६०
४	सामान्य अपाङ्ग	३१	१३	६०

७. अति विपन्न टोल/समुदाय

(न्यूनतम आवश्यकता परिपूर्ती गर्न समेत गाह्रो पर्ने साथै सबै किसिमका प्रकोपको जोखिममा रहेका घरधुरी विवरण)

क्र.स	टोल	अनुमानित घरधुरी	कैफियत
१	मुसहर बस्ती, सुकुम्बासी बस्ती,भागाड बस्ती,धानुक बस्ती,कविरथ बस्ती,नुनिया बस्ती	१५००	आर्थिक,सामाजिक,शैक्षिक रुपमा पिछ्छिडिएको

खण्ड- ख : विपद्सम्बन्धी सवालको पहिचान

१. ऐतिहासिक समयरेखा विश्लेषण फारम (विगत ५ वर्षको विवरण लिने) :

गाउँपालिका/नगरपालिका नाम :हरिनगर गाउँपालिका

विपद्	वडा नं	साल र महिना	स्थान	भौतिक क्षति	आर्थिक क्षति	मानवीय क्षति	सूचना पुष्ट्याइको विधि
वाढी	१,२,५,६ र ७ का वडाहरु	२०७४, कार्तिक	१,२,५,६ र ७ का वडाहरु	धान,वाली पशु आदि	नभएको	नभएको	स्थानिय विपद व्यवस्थापन समिति
आगालागी	२,५,६ र ४ का वडाहरु	२०७८ वैशाख तथा जेष्ठ	२,५,६ र ४ का वडाहरु	धान,वाली पशु आदि	किरण पसल तथा घरहरु	नभएको	स्थानिय विपद व्यवस्थापन समिति

२. प्रकोप जोखिम विश्लेषण

प्रकोप	बाढी	आगलागी	शीतलहर	महामारी	पहिरो	चट्याड.	जनावर क्षति	हावाहुरी	खडेरी
बाढी	X	बाढी	बाढी	बाढी	बाढी	बाढी	बाढी	बाढी	बाढी
आगलागी	X	X	आगलागी	आगलागी	आगलागी	आगलागी	आगलागी	आगलागी	आगलागी
शीतलहर	X	X	X	शीतलहर	शीतलहर	शीतलहर	शीतलहर	शीतलहर	शीतलहर
माहामारी	X	X	X	X	माहामारी	चट्याड.	माहामारी	हावाहुरी	माहामारी
पहिरो	X	X	X	X	X	चट्याड.	जनावर क्षति	हावाहुरी	खडेरी
चट्याड.	X	X	X	X	X	X	चट्याड.	चट्याड.	चट्याड.
जनावर क्षति	X	X	X	X	X	X	X	हावाहुरी	जनावर क्षति
हावाहुरी	X	X	X	X	X	X	X	X	हावाहुरी
खडेरी	X	X	X	X	X	X	X	X	X
जम्मा अंक	८	७	६	३	०	४	१	४	०
स्तर	१	२	३	५	७	४	६	४	७

३. नदी/खोला/खहरेहरूको विवरण :

नाम	उत्पत्ति स्थान र जलाधार क्षेत्र	बग्ने वडाहरू	बेंसीमा अवस्थित उच्च जोखिममा रहेका घरधुरी सङ्ख्या	बाढी आएमा प्रभावित हुनसक्ने जनसङ्ख्या	जम्मा प्रभावित हुनसक्ने घरधुरी
सुनसरी खोला	चर कोसे झाडी	१,२,४,५,६ र ७	७००	२००००	१०००
मरीया खोला	सुनसरी खोलाको साहायक	१,२,४,५ र ७	५००	१५०००	८००
सुकसेना नहर	कोशी	१,२,५,६ र ७	२००	५०००	२००
गौतमपुर नहर	कोशी	३	३००	१०००	३००
कटले खोला	पहाडबाट	३ र ४	५००	५०००	५००
मरिया खोला साहायक	पहाडबाट	३	५००	६०००	५००

४. आगोलागी ग्रस्त क्षेत्र(वडा)को विवरण :

वडा नं.	ठाउँको नाम	उच्च जोखिममा रहेका घरधुरी	न्युन जोखिममा रहेका घरधुरी	जम्मा प्रभावित हुनसक्ने घरधुरी
२	भुटाहा	२००	३००	५००
५	वसन्तपुर	१००	५०	१५०
६	घुस्की	४००	२००	६००
७	घुस्की	४००	२००	६००

५. शितलहर प्रभावित क्षेत्र(वडा)को विवरण :

वडा नं.	ठाउँको नाम (गाउँ,टोलको नाम)	उच्च जोखिममा रहेका जनसङ्ख्या	सामान्य जोखिममा रहेका जनसङ्ख्या	जम्मा प्रभावित जनसङ्ख्या
४	हरिनगरा	५००	२००	७००
५	बसन्तपुर	३००	१५०	४५०
७	घुस्की	३००	१५०	४५०

६. जनावर आतंक प्रभावित क्षेत्र(वडा)को विवरण :

वडा नं.	ठाउँको नाम	प्रभावित भएका वा हुने घर सङ्ख्या	प्रभावित हुनसक्ने जनसङ्ख्या
१	भुटाहा	३००	१५००
२	भुटाहा	२००	१०००
५	बसन्तपुर	३००	१५००
७	घुस्की	३००	१५००

७. खडेरी प्रभावित क्षेत्र(वडा)को विवरण :

क्रसं.	वडा नं.	ठाउँको नाम	प्रभावित भएका वा हुने घर सङ्ख्या	प्रभावित हुनसक्ने जनसङ्ख्या
१	७	घुस्की	२००	१०००

अन्य भए उल्लेख गर्नुहोस ।

खण्ड- ग : तथ्याङ्कीय विवरण

(स्थानीय तहले विपद् जोखिम न्यूनीकरण र व्यवस्थापनका लागि हालसम्म गरेका कार्यको विवरण)

(क) नीतिगत व्यवस्था

क्रसं.	कामको विवरण	अवस्था (सम्पन्न वा भइरहेको)	सहयोगी विकास साभेदार
१	नगर वा गाउँ विपद् व्यवस्थापन समितिको गठन	सम्पन्न	
२	वडा स्तरीय विपद् व्यवस्थापन समितिको गठन	सम्पन्न	
३	कार्यदलहरु गठन (खास कुनै कार्यदल बनेको भए खुलाउने)	भइरहेको	
४	विपद् व्यवस्थापन सम्पर्क व्यक्तिको व्यवस्था (नाम र सम्पर्क नम्बर लेखिदिने)	प्रेम कुमार मेहता ९८५२०३८०९६	
५	स्थानीय विपद् व्यवस्थापन ऐनको तर्जुमा	भइरहेको	
६	विपद् व्यवस्थापन रणनीति तयारी	सम्पन्न	

७	स्थानीय आपत्कालीन कार्यसञ्चालन केन्द्रको स्थापना र कार्यविधि	भइरहेको	
८	स्थानीय विपद् तथा जलवायु अनुकूलन योजना तयारी (बनेको भए कुनै वडाको मात्र हो वा स्थानीय तहको पूरै भएको हो खुलाउने)	भइरहेका	
९	विपद् व्यवस्थापन कोषको स्थापना र कार्यविधि (कोष कति रकमको हो खुलाउने)	सम्पन्न	
१०	वडामा स्थानीय विपद् कोषको स्थापना	भइरहेको	

खण्ड- घ : क्षेत्रगत अगुवा तथा क्षेत्रगत समितिको संरचना

क्र.स	क्षेत्रगत समिति (Clusters)	क्षेत्रगत कार्य समूहको नेतृत्व
१	समन्वय तथा सूचना व्यवस्थापन (Coordination and Information Management)	गा.पा
२	खोज तथा उद्धार (Search and Rescue)	सुरक्षा निकाय ईलाका पहरी कार्यालय तथा गा.पा
३	बन्दोबस्ती (Logistic)	गा.पा
४	गैह्र खाद्य सामग्री (Non Food)	नेपाल रेडक्रस सोसाइटी ,गा पा ,सुरक्षा निकाया
५	खाद्य (Food) संरक्षण (Protection) कार्यक्रम	गा.पा रेडक्रस
६	स्वास्थ्य तथा पोषण (Health and Nutrition)	स्वास्थ्य शाखा
७	खानेपानी, सरसफाइ र स्वास्थ्य प्रवर्द्धन (WASH)	ग.पा
८	आवास (Shelter)	गा.पा र साकमुदायिक विद्यालय
९	शिक्षा (Education)	शिक्षा शाखा
१०	कृषि, सिंचाई तथा पशु सेवा(Agriculture, Irrigation and Livestock)	कृषि शाखा

(३) क्षेत्रगत सदस्यहरुको सम्पर्क विवरण

(१) समन्वय तथा सूचना व्यवस्थापन

क्र.सं.	संस्थाको नाम	सम्पर्क व्यक्ति	मोबाईल नं.
१.	रेडक्रस	हिरालाल पाल	९८४२४९४६४३
२.			
३.			

(२) खोजतलास तथा उद्धार

क्र.सं.	संस्थाको नाम	ठेगाना	सम्पर्क व्यक्ति	मोबाईल नं.
१	सुरक्षा निकाय ईलाका पहरी कार्यालय	हरिनगरा		९८५२६९००५१
२				
३				

(३) गैह्र खाद्य सामग्री क्षेत्र

क्र.सं.	संस्थाको नाम	ठेगाना	सम्पर्क व्यक्ति	मोबाईल नं.
१	रेडक्रस	हरिनगरा	हिरालाल पाल	९८४२४९४६४३
२				
३				

(४) खाद्य तथा संरक्षण क्षेत्र

क्र.सं.	संस्थाको नाम	ठेगाना	सम्पर्क व्यक्ति	मोबाईल नं.
१	रेडक्रस	हरिनगरा	हिरालाल पाल	९८४२४९४६४३
२	गा.पा.	हरिनगरा	फोकल प्रसन	९८५२०३८०९६

(५) शिक्षा क्षेत्र

क्र.सं.	संस्थाको नाम	ठेगाना	सम्पर्क व्यक्ति	मोबाईल नं.
१	ग.पा.	हरिनगरा	अजित कुमार मल्लिक	९८०४०९५२३०
२				

(६) स्वास्थ्य तथा पोषण क्षेत्र

क्र.सं.	संस्थाको नाम	ठेगाना	सम्पर्क व्यक्ति	मोबाईल नं.
१	ग.पा.	हरिनगरा	प्रकाश थापा मगर	९८४२०५८५७२
२				
३				

(७) खानेपानी तथा सरसफाई स्वास्थ्य प्रवर्द्धन क्षेत्र

क्र.सं.	संस्थाको नाम	ठेगाना	सम्पर्क व्यक्ति	मोबाईल नं.
१	गा.पा.	हरिनगरा	फोकल प्रसन	९८५२०३८०९६
२				
३				

(८) संरक्षण क्षेत्र

क्र.सं.	संस्थाको नाम	ठेगाना	सम्पर्क व्यक्तिको नाम	फोन नं.
१	गा.पा.	हरिनगरा	फोकल प्रसन	९८५२०३८०९६
२				

(९) कृषि तथा पशु सेवा क्षेत्र

क्र.सं.	संस्थाको नाम	ठेगाना	सम्पर्क व्यक्तिको नाम	फोन नं.
१	गा.पा. कृषि	हरिनगरा	रमेश न्योपाने	९८६७६९९१४३
२	गा.पा. पशु	हरिनगरा	मनोज कुमार यादव	९८९०९३२२९४

१०) आवास

क्र.सं.	संस्थाको नाम	ठेगाना	सम्पर्क व्यक्तिको नाम	फोन नं.
१	गा.पा.	हरिनगरा	फोकल प्रसन	९८५२०३८०९६
२				

प्रमुख

बजार केन्द्रहरु :

१.हरिनगरा बजार, २.भुटाहा बजार ३.घुस्की बजार

खण्ड-ड

(स्थानीय तहमा उपलब्ध भौतिक मानविय श्रोतको विवरण)

१. स्थानिय तहमा उपलब्ध संसाधन क्षमता

क्र.स	सुचना समन्वय	खोज तथा उद्धार	तालिम प्राप्त जनशक्ति	सवारी साधन
१	कम्प्युटर		प्राथमिक उपचार तालिम प्राप्त IRA तालिम	टयाकटर ,पिंगल डोजर

२. एम्बुलेन्स विवरण

क्र.स	संस्था	सम्पर्क व्यक्ति वा चालक	सम्पर्क नम्बर
१	नभएको		

३. बारुण यन्त्र विवरण

क्र.स	संस्था	सम्पर्क व्यक्ति वा चालक	सम्पर्क नम्बर
१	तीन वटा गाउँपालिकाको मिलेर बर्जु ,हरिनगर र देवानगंज गा.पा.	सियाराम सरबरीया	९८९२३०८५५५

४. सुरक्षित आवासका लागि सम्भावित वैकल्पिक शिविरहरू/स्थानहरु :

क्र.सं	नम	क्षमता (परिवार)
०१	सामुदायक शैक्षिक भवनहरु	५०० जना

५. जनप्रतिनिधिहरुको विवरण

वडा नं	नाम थर	पद	सम्मर्क नं
	गफार अंसारी मिया	अध्यक्ष	९८५२०४१३०५
	रिमझिम कुमारी भगत	उपाध्यक्ष	९८१५३१८८३४
	सुसिल कुमार ठाकुर	कार्यापालिका सदस्य	९८०५३२४२३१
१ नं वडा	प्रविण प्रसाद गुप्ता	वडा अध्यक्ष	९८०३३८९४७८
	जमिल मिया	वडा सदस्य	९८००९५७९९३
	कृष्णलाल बहरदार	वडा सदस्य	९८०७०६६८६५
	सहिदा अन्सारी	वडा सदस्य	९८०५३५८०१५
	चन्द्रकला देवी दास	वडा सदस्य	९८११०३६५८३
२ नं वडा	मुहम्मद अंसारी	वडा अध्यक्ष	९८०४०५५५९१
	रसिद मिया	वडा सदस्य	९८१७३४४१५१
	समिम अन्सारी	वडा सदस्य	९८१४३५८१८४
	सबरुन खातुन	वडा सदस्य	९८११०२८९७४
	रासबति हरिजन	वडा सदस्य	९८०४०५३५०३
३ नं वडा	अरबिन्द कुमार मेहता	वडा अध्यक्ष	९८१६३६११०५
	सत्य नारायण मेहता	वडा सदस्य	९८०५३४९९७५
	ताहिर मिया सानो	वडा सदस्य	९८११३५५२३१
	सगम देवि सरदार	वडा सदस्य	९८०७०१८६८२
	सुमित्रा देवि मेहता	वडा सदस्य/कार्यापालिका सदस्य	९८१९३९७५०२
४ नं वडा	श्री देवनारायण मेहता	वडा अध्यक्ष	९८१५३४८२९३
	उमेश प्रसाद मेहता	वडा सदस्य	९८१९०३७९९४
	सुभाषचन्द्र झा	वडा सदस्य	९८१६३४११८२
	रुबि मेहता	वडा सदस्य	९८२९३९१८३७
	चन्द्र वति देवि राम	वडा सदस्य/कार्यापालिका सदस्य	९८१९०३१९०२
५ नं वडा	सिकम लाल यादव	वडा अध्यक्ष	९८१७३३५२३९
	विद्यानन्द मंडल	वडा सदस्य	९८०४०५०६३७
	मधुसुदन मंडल	वडा सदस्य	९८००९०९८९१
	मिला देवि उराव	वडा सदस्य	९८०४३८८८१२
६ नं वडा	महम्मद तैयब अन्सारी	वडा अध्यक्ष	९८०४३८७३६६
	विन्दा देवी ऋषिदेव	वडा सदस्य	९८१४३४३३२३
	सिता देवी सोनार	वडा सदस्य/कार्यापालिका सदस्य	९८०४०३७९६३
	जहाँगिर अन्सारी	वडा सदस्य	९८००९२५९००
७ नं वडा	मोज्जमिल खान	वडा अध्यक्ष	९८१९३९१७६४
	तफेजुल अंसारी	वडा सदस्य	९८११३०७४८९
	सहिर्दमान अंसारी	वडा सदस्य	९८१०४०४६१२
	सैमुन खातुन	वडा सदस्य	९८१७३५१८९८
	वविता देवि सरदार	वडा सदस्य/कार्यापालिका सदस्य	९८२७३८४२२५

६.बिषयगत शाखा प्रमुख तथा कर्मचारी नामवाली

क्र.स	नाम थर	पद	विभाग	सम्पर्क नम्बर
१	रोहिणी आचार्य	प्रमुख प्रशासकिय अधिकृत	हरिनगर गाउँपालिका	९८४२०२९२५१
२	मुकेश कुमार राउत	इन्जिनियर	पुर्वधार	९८१९७०९९१५
३	कमलेश कुमार भा	कविराज निरीषक		९८१३८४३२२८
४	प्रेम कुमार मेहता	सूचना प्रविधि अधिकृत		९८५२०३८०९६
५	प्रकाश थापा मगर	स्वास्थ्य संयोजक	स्वास्थ्य	९८४२०५८५७२
६	बाबा ठाकुरी रिजाल अधिकारी	शिक्षा अधिकृत	शिक्षा शाखा	९८४२९४२३८१
७	लक्ष्मी प्रसाद मेहता	कृषि शाखा प्रमुख	कृषि शाखा	९८१९३६८९९९
८	मोदस्सीर अहमद अरसारी	रोजगार संयोजक	रोजगार शाखा	९८१८८४९४८१
९	रजित कुमार मेहता	लेखापाल	आर्थिक प्रशासन	९८२४३५५९०५
१०	चन्द्रमनी सिंह	सि.अ.हे.व पाँचौ	स्वास्थ्य सहसंयोजक	९८५२०४०६००
११	मनोज कुमार यादव	पशु चिकित्सक	पशु शाखा	९८१०१३२२९४
१२	विकाश श्रेष्ठ	क.अ.	प्रशासन	९८४२०९२१७०
१३	कविता कुमारी मेहता	साहायक पाँचौ	समाजिक इकाई	९८१४३६१८६४
१४	रमेश कुमार स्वर्णकार	साहायक पाँचौ	योजना इकाई	९८०५३३९३२३
१५	डिपल देव पोदार	साहायक पाँचौ	महिला बाल बालिका शाखा	
१६	भागवत कुमार राम	सव-इन्जिनियर	पुर्वधार	९८४०९८१७३१
१७	विकेश कुमार मेहता	सव-इन्जिनियर	पुर्वधार	९८०५८२१४०६
१८	गणेश प्रशाद गौतम	प्रा.स	शिक्षा शाखा	९८६२२८१०७२
१९	अजित मल्लिक	शिक्षा शाखा(प्रा.वि.शिक्षक)	शिक्षा शाखा	९८०४०९५२३०
२०	अनिल कुमार मोची	अमिन		९८१६३२०६२०
२१	अब्दुल कैयुम खाँ	एम.आई.एस.अपरेटर	सामामिक इकाई	९८१२३५८०१
२२	पवन कुमार मेहता	एम.आई.एस.फिल्ड सहायक	सामामिक इकाई	९८०५३५४६२९
२३	राजकुमार मेहता	उद्यम विकास सहजकता	उद्यम विकास	९८४२०७२४०४
२४	दिपेन्द्र कुमार स्वर्णकार	उद्यम विकास सहयोगी	उद्यम विकास	९८१५३४४३४३
२५	भुवनेश्वर यादव	ना.प्रा.स.कृषि	कृषि शाखा	९८०४३९३०५१
२६	प्रदिप चौधरी	अ.स.ई.प्राविधिक	वडा नं १ र २	९८१८४१५७९३
२७	राम कुमार साह	अ.स.ई.प्राविधिक	वडा नं ३ र ४	९८१९७८०७५८
२८	अशोक कुमार मण्डल	अ.स.ई.प्राविधिक	वडा नं ६ र ७	९८१२३८११७२

७.वडा सचिवहरुको विवरण

क्र.स	नाम थर	पद	वडा न.	सम्पर्क नम्बर
१	प्रदिप कुमार चौधरी	अ.स.ई.प्राविधिक	वडा नं १	९८१८४१५७९३
२	मदन कुमार यादव	स.म.वि.नि.	वडा नं २	९८१९००६५६४
३	इदल मण्डल	सहायक पाँचौ	वडा नं ३	९७६७३८२१४२
४	कविता मेहता	सहायक पाँचौ	वडा नं ४	९८१४३६१८६४
५	समसाद हुसेन	सहायक पाँचौ	वडा नं ५	९८११०२५२५०
६	दिपेन्द्र कुमार मेहता कोइरी	कम्प्युटर अपरेटर(अस्थायी)	वडा नं ६	९८११३३०७९५
७	रामदयाल मेहता	साहायक पाचौ	वडा नं ७	९८२५३०२४००

(०८) कोशी गाउँपालिकाको विपद् पूर्वतयारी तथा प्रतिकार्य योजना-२०८२

खण्ड क : स्थानीय तहको विवरण

१. स्थानीय तहको नाम : कोशी गाउँपालिका, लौकही सुनसरी
२. वडा सङ्ख्या : ८
३. चारकिल्ला : पूर्व: भोक्राहा नरसिंह गाउँपालिका पश्चिम : कोशी नदी, सप्तरी
उत्तर : कोशी टप्पु वन्य जन्तु र बराह नगरपालिका दक्षिण : भारत
४. क्षेत्रफल : ७५.९८ वर्ग कि.मि.
५. जनसङ्ख्या : जम्मा : ४८८०४ महिला : २४४४६ पुरुष : २४३५८ (२०७८ को जनगणना अनुसार)
६. अपाङ्गताको विवरण :

क्र.सं.	अपाङ्गताको विवरण	जम्मा	महिला	पुरुष
१	पूर्ण अपाङ्ग (आफ्नो दैनिक क्रियाकलाप सम्पादन गर्न निरन्तर रूपमा अरुको सहयोग लिँदा पनि कठिनाई हुने अवस्थाको व्यक्ति ।)	१३५	४६	८९
२	अति अपाङ्ग (वैयक्तिक क्रियाकलाप सम्पादन गर्न तथा सामाजिक क्रियाकलापमा संलग्न हुन निरन्तर रूपमा अरुको सहयोग लिनुपर्ने अवस्थाको व्यक्ति)	२९९	१२८	१७१
३	मध्यम अपाङ्ग (भौतिक सुविधा, वातावरणीय अवरोधको अन्त्य, शिक्षा वा तालिम भएमा अरुको सहयोग लिई वा नलिई नियमित रूपमा आफ्नो दिनचर्या र सामाजिक क्रियाकलापमा सहभागी हुन सक्ने अवस्थाको व्यक्ति)	१२९	४०	८९
४	सामान्य अपाङ्ग	२४	८	१६
	जम्मा	५७९	२२२	३५७

७. अति विपन्न टोल/समुदाय

(न्यूनतम आवश्यकता परिपूर्ति गर्न समेत गाह्रो पर्ने साथै सबै किसिमका प्रकोपको जोखिममा रहेका घरधुरी विवरण)

क्र.स	वडा नं.	टोल	अनुमानित घरधुरी	कैफियत
१	१	मुसहर, सुकुमवासी, बंगाली, उराँव, नर्सरी टोल	४८०	
२	२	बंगाली, यादव, उराँव, साह टोल	५१८	
३	३	मुस्लिम, उराँव, सरदार टोल	७५१	
४	४	मुस्लिम, खत्वे, मण्डलधानुक, राम, राइन, मल्दहिया, मंसुरी	६६९	
५	५	मुसहर, कोइरी, कुम्याही, कदम, आगलगी, हुकी, मुजाम, लप्टोलीया, ननका टोल	८६०	
६	६	मुसहरी, सुकुमवासी, खत्वे, मण्डल, यादव, धत्ता, ब्राहमण, बेलही, ननका, महात्मन टोल	८४०	
७	७	मुसहरी, राम, खत्वे, भुजेल, मुखिया, रोहिता, ब्राहमण, साफी, नेपाल टोल	१०४०	
८	८	मुस्लिम, राम, शर्मा, सरदार, यादव, मुसहर टोल	७३५	

खण्ड- ख : विपद्सम्बन्धी सवालको पहिचान

१. ऐतिहासिक समयरेखा विश्लेषण फारम (विगत १० वर्षको विवरण लिने) :

गाउँपालिका नाम : कोशी गाउँपालिका, लौकही सुनसरी

विपद्	वडा नं.	साल र महिना	स्थान	भौतिक क्षति	आर्थिक क्षति	मानवीय क्षति	सूचना पुष्ट्याइको विधि
वाढी	१	२०७४/२०८०	लौकही	१ कलभट बगाएको, ३ घर भत्केको	धानवाली बगाएको	नभएको	वडा कार्यालय
वाढी	२	२०७४/२०८०	कुशाहा	नभएको	धानवाली बगाएको	नभएको	वडा कार्यालय
वाढी	३	२०७४/२०८०	जमुवा	९ कलभट १६० घर १५ जनावर १४५० हास कुखुरा आदी	धानवाली	नभएको	वडा कार्यालय
वाढी	४	२०७४/२०८०	शिवचोक, जु४गंज,	१६० घर ४	धानवाली	नभएको	वडा कार्यालय

				जनावर २५ हास १६५० कुखुरा आदी			
बाढी	५	२०७४।२०८०	कुम्याही, मल्कीया क्षेत्र,	१० कलभट ५ कि.मी बाटो भत्किएको २७० घर १५ जनावर ३००० हास कुखुरा आदी	धानवाली	नभएको	वडा कार्यालय
बाढी	६	२०७४।२०८०	श्रीपुर,	७ कलभट ३कि.मी बाटो २० जनावर	धानवाली	नभएको	वडा कार्यालय
बाढी	७	२०७४।२०८०	हरिपुर	१पुल २२५ घर १ कि.मी बाटो ६जनावर ११५० हासा तथा कुखुरा	धानवाली	नभएको	वडा कार्यालय
बाढी	८	२०७४।२०८०	भन्दावारी	१४ घर भत्काएको	धानवाली	नभएको	वडा कार्यालय
२. आगलागी	१	१२ वर्ष यता	लौकही	१४ घर जलेर नष्ट गाईवस्तु जलेको	अन्नपात गरगहना लुगाफाटा आदी	१ जना ज्यान गएको	वडा कार्यालय
आगलागी	२	१२ वर्ष यता	पश्चिम कुशाहा	४१ घर जलेर नष्ट गाईवस्तु जलेको	अन्नपात गरगहना लुगाफाटा आदी	नभएको	वडा कार्यालय
आगलागी	३	१२ वर्ष यता	पश्चिम कुशाहा	२०७ घर जलेर नष्ट जनावरहरू जलेको	अन्नपात गरगहना लुगाफाटा आदी	नभएको	वडा कार्यालय
आगलागी	४	१२ वर्ष यता	शिव चोक	३६ घर जलेर नष्ट जनावरहरू जलेको	अन्नपात गरगहना लुगाफाटा आदी	नभएको	वडा कार्यालय
आगलागी	५	१२ वर्ष यता	श्रीपुर	७२ घर जलेर नष्ट जनावरहरू जलेको	अन्नपात गरगहना लुगाफाटा आदी	नभएको	वडा कार्यालय
आगलागी	६	१२ वर्ष यता	श्रीपुर	५१ घर जलेर नष्ट जनावरहरू जलेको	अन्नपात गरगहना लुगाफाटा आदी	नभएको	वडा कार्यालय

आगलागी	७	१२ वर्ष यता	हरिपुर	१४० घर जलेर नष्ट जनावरहरु जलेको	अन्नपात गरगहना लुगाफाटा आदी	नभएको	वडा कार्यालय
आगलागी	८	१२ वर्ष यता	भन्दावारी	२९ घर जलेर नष्ट जनावरहरु जलेको	अन्नपात गरगहना लुगाफाटा आदी	१ जना मृत्यु	वडा कार्यालय
३. जनावर	२	११ वर्ष यता	पश्चिम कुशाहा	५५ घर भत्काएको	खाद्यन्न तथा अन्नवाली	नभएको	वडा कार्यालय
जनावर	३	११ वर्ष यता	जमुवा क्षेत्र	१७०० घर भत्काएको	खाद्यन्न तथा अन्नवाली	१२ जना ज्यान गएको ५३ जना घाइते	वडा कार्यालय
जनावर	४	११ वर्ष यता	शिवचोक, जु४गंज	७९० घर भत्काएको	खाद्यन्न तथा अन्नवाली	२ जना ज्यान गएको ४ जना घाइते	वडा कार्यालय
जनावर	५	११ वर्ष यता	कुम्याही क्षेत्र	५४० घर भत्काएको	खाद्यन्न तथा अन्नवाली	नभएको	वडा कार्यालय
जनावर	६	११ वर्ष यता	श्रीपुर क्षेत्र	१२३० घर भत्काएको	खाद्यन्न तथा अन्नवाली	७ जना घाइते	वडा कार्यालय
जनावर	७	११ वर्ष यता	हरिपुर क्षेत्र	१०२० घरधुरी	खाद्यन्न तथा अन्नवाली	२ मृत्यू २५ घाइते	वडा कार्यालय
जनावर	८	११ वर्ष यता	भन्टावारी	६५ घर भत्काएको	खाद्यन्न तथा अन्नवाली	१ जना मृत्यु	वडा कार्यालय
४. सडक दुर्घटना	वडा नं. १,३,४,७, ८	आव २०७६।०७७	केशी ब्यारेज देखी लौकही सम्म	७३ जना सामान्य घाइते	३१ जना गम्भीर घाइते	२० जना मृत्यु	जिल्ला ट्राफिक प्रहरी कार्यालय
सडक दुर्घटना	वडा नं. १,३,४,७, ८	आव २०७७।०७८	केशी ब्यारेज देखी लौकही सम्म	७६ जना सामान्य घाइते	१६ जना गम्भीर घाइते	१० जना मृत्यु	जिल्ला ट्राफिक प्रहरी कार्यालय
सडक दुर्घटना	वडा नं. १,३,४,७, ८	आव २०७८।०७९	केशी ब्यारेज देखी लौकही सम्म	१८२ जना सामान्य घाइते	३९ जना गम्भीर घाइते	१५ जना मृत्यु	जिल्ला ट्राफिक प्रहरी कार्यालय
सडक दुर्घटना	वडा नं. १,३,४,७, ८	आव २०७९।०८०	केशी ब्यारेज देखी लौकही सम्म	७८ जना सामान्य घाइते	०५ जना गम्भीर घाइते	८ जना मृत्यु	जिल्ला ट्राफिक प्रहरी कार्यालय
सडक दुर्घटना	वडा नं. १,३,४,७, ८	आव २०८०।०८१	केशी ब्यारेज देखी लौकही सम्म	७६ जना सामान्य घाइते	१७ जना गम्भीर घाइते	९ जना मृत्यु	जिल्ला ट्राफिक प्रहरी कार्यालय
सडक दुर्घटना	वडा नं. १,३,४,७, ८	आव २०८१।०८२	केशी ब्यारेज देखी लौकही सम्म	११८ जना सामान्य घाइते	१२ जना गम्भीर घाइते	१ जना मृत्यु	जिल्ला ट्राफिक प्रहरी कार्यालय

२. प्रकोप जोखिम विश्लेषण

(आफ्नो स्थानिय तहमा जुन प्रकोपले वर्षेनि ठुलो धनजनको क्षति गरेको छ सोलाई उच्चमा (√) मा चिन्ह लगाउने, क्रमिक रूपले जोखिमको आधारमा चिन्ह लगाउने ।

प्रकोप	उच्च जोखिम	मध्यम जोखिम	न्यून जोखिम	अति न्यून जोखिम
बाढी	√			
आगलागी	√			
शीतलहर		√		
माहामारी			√	
पहिरो				√
चट्याड.				√
जनावर क्षति	√			
हावाहुरी	√			
खडेरी		√		

३. नदी/खोला/खहरेहरूको विवरण :

क्र.सं.	नाम	उत्पत्ति स्थान र जलाधार क्षेत्र	बग्ने वडाहरू	बेंसीमा अवस्थित उच्च जोखिममा रहेका घरधुरी सङ्ख्या	बाढी आएमा प्रभावित हुनसक्ने जनसङ्ख्या	जम्मा प्रभावित हुनसक्ने घरधुरी
१	भरुवा, खुनिया धार	बर्खेपानी	२, ६, ७, ८	९९०	५१४८	५१४८
२	कोशी नदी बाढी खोला	कोशी नदी, ३, ४	३, ४, ५, ६	१४४०	७४८८	७४८८
३	कोशी सिपेज खोला	कोशी नदी, ४	२, ३, ४, ६, ७, ८	१८१०	९४१२	९४१२

४. आगोलागी ग्रस्त क्षेत्र(वडा)को विवरण :

वडा नं.	ठाउँको नाम	उच्च जोखिममा रहेका घरधुरी	न्यून जोखिममा रहेका घरधुरी	जम्मा प्रभावित हुनसक्ने घरधुरी
१	लौकही	३०५	४०५	७१०
२	पश्चिम कुशाहा	३४०	५१०	८५०
३	पश्चिम कुशाहा, जमुवा	६७०	२४०	९१०
४	शिवचोक, कुम्याही	५२५	३५०	७७५
५	श्रीपुर, जुद्धगंज	७१०	२४०	९५०
६	श्रीपुर	६९५	३४०	१०३५
७	हरिपुर	७९०	३९५	११८५
८	भान्टाबारी	३५०	४०५	७५५

५. शितलहर प्रभावित क्षेत्र(वडा)को विवरण :

क्र.सं	वडा नं.	ठाउँको नाम (गाउँ, टोलको नाम)	उच्च जोखिममा रहेका जनसङ्ख्या	सामान्य जोखिममा रहेका जनसङ्ख्या	जम्मा प्रभावित जनसङ्ख्या
१		नभएको	नभएको	नभएको	नभएको

६. जनावर आतंक प्रभावित क्षेत्र(वडा)को विवरण :

वडा नं.	ठाउँको नाम	प्रभावित भएका वा हुने घर सङ्ख्या	प्रभावित हुनसक्ने जनसङ्ख्या
२	बेचुटोल,खटरटोल, कोशी गा.पा.	२५०	१३००
३	कोशी टप्पु,जमुआ,कोशी गा.पा.	११४०	५९२८
४	शिव चोक,जुद्धगंज, कोशी गा.पा.	६२५	३२५०
५	कुम्याही, कोशी गा.पा.	७३५	३८२२
६	श्रीपुर, कोशी गा.पा.	९९५	५१७४
७	हरिपुर, कोशी गा.पा.	९८०	५०९६
८	भान्टावारी, कोशी गा.पा.	६२५	३२५०

७. खडेरी प्रभावित क्षेत्र(वडा)को विवरण :

वडा नं.	ठाउँको नाम	प्रभावित भएका घर सङ्ख्या	प्रभावित हुनसक्ने जनसङ्ख्या	कैफियत
३	जमुवा, पश्चिम कुशाहा	८५०	४४२०	२०६५ को कोशी बाध फुटेर बालुवा पुरेको कारणले हाल सम्म उक्त स्थानमा खेतीपाली गर्न नसकिएको ।
४	शिवचोक, जुद्धगंज	७५५	३९२६	
५	श्रीपुर	८५०	४४२०	
६	श्रीपुर	७५५	३९२६	
७	हरिपुर	७६५	३९७८	

८. बाढी प्रभावित क्षेत्र(वडा)को विवरण :

वडा नं.	ठाउँको नाम	उच्च जोखिममा रहेका घरधुरी	न्यून जोखिममा रहेका घरधुरी	जम्मा प्रभावित हुनसक्ने घरधुरी
१	लौकही	२३५	४०९	६४४
२	पश्चिम कुशाहा	३७०	४४७	८१७
३	पश्चिम कुशाहा, जमुवा	६२२	३७०	९९२
४	शिवचोक, कुम्याही	५१०	२९५	८०५
५	श्रीपुर, जुद्धगंज	६१०	३८०	९९०
६	श्रीपुर	७९०	४३७	११२०
७	हरिपुर	२५०	७२५	९७५
८	भान्टावारी	३२५	४४५	७७०

खण्ड- ग : तथ्याङ्कीय विवरण

(स्थानीय तहले विपद् जोखिम न्यूनीकरण र व्यवस्थापनका लागि हालसम्म गरेका कार्यको विवरण)

(क) नीतिगत व्यवस्था

क्रसं.	कामको विवरण	अवस्था (सम्पन्न वा भइरहेको)	सहयोगी विकास साभेदार
१	नगर वा गाउँ विपद् व्यवस्थापन समितिको गठन	भइसकेको	
२	वडा स्तरीय विपद् व्यवस्थापन समितिको गठन	सम्पन्न	
३	विपद् व्यवस्थापन टोल समिति	वडा नं. २, ३, ४, ८	
४	विपद् व्यवस्थापन सम्पर्क व्यक्तिको व्यवस्था (नाम र सम्पर्क नम्बर लेखिदिने)	श्री विनोद कुमार मिश्र ९८५२०५८१०४	
५	स्थानीय विपद् व्यवस्थापन ऐनको तर्जुमा	नभएको	
६	विपद् व्यवस्थापन रणनीति तयारी	नभएको	
७	स्थानीय आपत्कालीन कार्यसञ्चालन केन्द्रको स्थापना र कार्यविधि	भएको र कार्यविधि नभएको	
८	स्थानीय विपद् तथा जलवायु अनुकूलन योजना तयारी (बनेको भए कुनै वडाको मात्र हो वा स्थानीय तहको पूरै भएको हो खुलाउने)	गाउँपालिका स्तरिय ।	RSDC,Kathmandu & Malteser International
९	विपद् व्यवस्थापन कोषको स्थापना र कार्यविधि (कोष कति रकमको हो खुलाउने)	भएको , १४ लाख ।	
१०	वडामा स्थानीय विपद् कोषको स्थापना	नभएको	

खण्ड- घ : क्षेत्रगत अगुवा तथा क्षेत्रगत समितिको संरचना

क्र.स	क्षेत्रगत समिति (Clusters)	क्षेत्रगत कार्य समूहको नेतृत्व
१	समन्वय तथा सूचना व्यवस्थापन (Cordination and Information Management)	कोशी गाउँपालिका कार्यपालिकाको कार्यालय, लौकही
२	खोजतलास तथा उद्धार	सुरक्षा निकायहरु
३	खाद्य तथा संरक्षण	कोशी गाउँपालिका
४	गैह्र खाद्य सामग्री	नेपाल रेडक्रस सोसाइटी लौकही उपशाखा
५	आवस	कोशी गाउँपालिका, लौकही
६	स्वास्थ्य तथा पोषण	कोशी गाउँपालिका
७	खानेपानी, सरसफाई र स्वास्थ्य प्रवर्द्धन	कोशी गाउँपालिका
८	संरक्षण	कोशी गाउँपालिका
९	शिक्षा	कोशी गाउँपालिका
१०	जिविकोपार्जन क्षेत्र	कोशी गाउँपालिका

क्षेत्रगत सदस्यहरुको सम्पर्क विवरण

१ समन्वय तथा सूचना व्यवस्थापन क्षेत्र

क्र.स	संस्थाको नाम	ठेगाना	सम्पर्क व्यक्तिको नाम र पद	टेलिफोन	सम्पर्क नं.
१	कोशी गाउँपालिका सुनसरी	लौकही	ऐयुब अंसारी, अध्यक्ष	०२५४०९०६	९८५२०४९०७८
२	कोशी गाउँपालिका सुनसरी	लौकही	दिपेश कुमार भा, प्रमुख प्रशासकीय अधिकृत		९८५२०४२०७४
३	कोशी गाउँपालिका सुनसरी	लौकही	रितेश भा, सु.प्र.अ.		९८०४३४२५०५
४	कोशी गाउँपालिका, सुनसरी	लौकही	विनोद कुमार मिश्र, ना.सु.		९८५२०५८९०४
५	कोशी गाउँपालिका सुनसरी	लौकही	सबै वडा अध्यक्षज्यूहरु		
६	नेपाली सेना भिमकाली गुल्म	प. कुशाहा	रमेश गुरुङ्ग, सेनानी गुल्मपति		९८५२०४६५५८
७	सशस्त्र प्रहरी बल, BOP	लौकही	निगम राई, स.प्र.निरीक्षक		९८५१२७२३०६
८	सशस्त्र प्रहरी बल, BOP	श्रीपूर	सूर्य प्रसाद धमला, स.प्र.निरीक्षक		९८५१२७२३६३
९	सशस्त्र प्रहरी बल, BOP	भण्टावारी	केदार जंग थापा सप्रना उपरीक्षक		९८५१२७२३०४
१०	सशस्त्र प्रहरी बल, BOP	लाहि	बम वाहदुर दर्जी, सई		९८०५१२७२५४३
११	इलाका प्रहरी कार्यालय	लौकही	अशोक कोइराला, प्रमुख		९८५२०४९३९०
१२	इलाका प्रहरी कार्यालय	भण्टावारी	पुन्य प्रसाद अधिकारी		९८५१०४९३९५
१३	प्रहरी चौकी, हरिपुर	हरिपुर	नसिम खान, प्र.ना.नी		९८६९७५५१०९
१४	अस्थायी प्रहरी पोष्ट,	शिवचोक कटान	सन्तोष कुमार मिश्रा असइ		९८५२०४९३९०
१५	सिमा प्रहरी चौकी	श्रीपूर	प्रसनी		९७४६८५५४९७
१६	प्रहरी चौकी	कोशी व्यारेज	वलराम यादव		९८५१०४९२९७
१७	नेपाल रेडक्रस सोसाइटी	लौकही	अजय कुमार कुशीयेत		९८४९९०२४२८
१८	ट्राफिक प्रहरी	लौकही	राम विलास चौधरी		९८५१०८२२०८
१९	ट्राफिक प्रहरी	भाण्टावारी	योगेन्द्र प्रधान		९८५२०८२२०७
२०	ट्राफिक प्रहरी	कटान	कमल प्रसाद दाहाल		९८५२०८२२०९

खोज तलास तथा उद्धार क्षेत्र:

क्र.स	संस्थाको नाम	ठेगाना	सम्पर्क व्यक्तिको नाम र पद	सम्पर्क नं.
१	कोशी गाउँपालिका सुनसरी	लौकही	ऐयुब अंसारी, अध्यक्ष	९८५२०४१०७८
२	कोशी गाउँपालिका सुनसरी	लौकही	दिपेश कुमार भा प्रमुख प्रसाशकीय अधिकृत	९८५२०४२०७४
३	कोशी गाउँपालिका सुनसरी	लौकही	रितेश भा, सु.प्र.अ.	९८०४३४२५०५
४	कोशी गाउँपालिका, सुनसरी	लौकही	विनोद कुमार मिश्र, ना.सु	९८५२०५८१०४
५	कोशी गाउँपालिका सुनसरी	लौकही	सबै वडा अध्यक्षज्यूहरु	
६	नेपाली सेना भिमकाली गुल्म	प. कुशाहा	रमेश गुरुङ्ग	९८५२०४६५५८
७	सशस्त्र प्रहरी बल, BOP	लौकही	निगम राई, स.प्र.निरिक्षक	९८५१२७२३०६
८	सशस्त्र प्रहरी बल, BOP	श्रीपूर	सुर्य प्रसाद धमला, स.प्र.निरिक्षक	९८५१२७२३६३
९	सशस्त्र प्रहरी बल, BOP	भण्टावारी	केदार जंग थापा सप्रना उपरीक्षक	९८५१२७२३०४
१०	सशस्त्र प्रहरी बल, BOP	लाहि	बम वाहदुर दर्जी, स.प्र.निरिक्षक	९८०५१२७२५४३
११	इलाका प्रहरी कार्यालय	लौकही	अशोक कोइराला, प्रमुख	९८५२०४१३९०
१२	सिमा प्रहरी चौकी	भण्टावारी	दुर्गा बहादुर कामु लिम्बु, स.नी	९८५२०४१३९५
१३	प्रहरी चौकी, हरिपुर	हरिपुर	नसिम खान, प्र.ना.नी	९८६९७५५१०९
१४	अस्थायी प्रहरी पोष्ट,	शिवचोक कटान	सन्तोष कुमार मिश्रा असइ	९८५२०४१३९०
१५	सिमा प्रहरी चौकी	श्रीपूर	, प्रसनी	९७४६८५५४९७
१६	प्रहरी चौकी	कोशी व्यारेज	शुभाष चन्द सुनवार, प्रसनी	९८५२०९०४३९
१७	नेपाल रेडक्रस सोसाइटी	लौकही	अजय कुमार कुशीयेत	९८४१९०२४२८
१८	ट्राफिक प्रहरी	लौकही	थिरेन्द्र तामाङ्ग	९८६०७७४९८०
१९	ट्राफिक प्रहरी	भाण्टावारी		९८४२०७८९५९
२०	ट्राफिक प्रहरी	कटान		९८४५२३२२२०
२१	उद्योग वाणिज्य संघ	लौकही	राम नारायण पोदार	९८४२०३४३८०
२२	सामाजिक जिवन केन्द्र नेपाल	प. कुशाहा	हजरत हुसेन	९८५२०४१४५५
२३	ओरेक नेपाल	लौकही	कविता मण्डल	९८०४३५०९६६
२४	साभा सवालका लागि साभा मन्च	विराटनगर	मजिता उपाध्याय	९८५२०२८६९

घ.खाद्य तथा संरक्षण क्षेत्र

क्र.स	संस्थाको नाम	ठेगाना	सम्पर्क व्यक्तिको नाम र पद	सम्पर्क नं.
१	कोशी गाउँपालिका सुनसरी	लौकही	ऐयुब अंसारी, अध्यक्ष	९८५२०४१०७८, ०२५४०१०६६
२	कोशी गाउँपालिका सुनसरी	लौकही	अनिता देवी यादव, उपाध्यक्ष	९८५२०४१०७९
३	कोशी गाउँपालिका सुनसरी	लौकही	दिपेश कुमार भा, प्रमुख प्रसाशकीय अधिकृत	९८५२०४२०७४
४	सम्बन्धित वडा कार्यालयहरु	कोशी गा.पा.	सबै वडा अध्यक्षज्यूहरु एवम् कर्मचारीहरु	
५	कोशी गाउँपालिका सुनसरी	लौकही	आर्थिक प्रशासन शाखा, प्रमुख	९८४२०९१३०३
६	कोशी गाउँपालिका सुनसरी	लौकही	विनोद कुमार मिश्र,स्रोत व्यक्ति	९८५२०५८१०४
७	नेपाल रेडक्रस सोसाइटी	प्रकाशपूर	अजय कुमार कुशीयेत	९८४१९०२४२८
८	उद्योग वाणिज्य संघ	लौकही	राम नारायण पोदार	९८४२०३४३८०
९	सामाजिक जीवन केन्द्र नेपाल	प. कुशाहा	हजरत हुसेन	९८५२०४१४५५
१०	ओरेक नेपाल	लौकही	कविता मण्डल	९८०४३५०९६६
११	करुणा फाउण्डेशन	इटहरी	सिताराम साह	९८४४०४८५७७

४.अवास क्षेत्र

क्र.सं.	संस्थाको नाम	ठेगाना	सम्पर्क व्यक्तिको नाम र पद	सम्पर्क नं.
१	कोशी गाउँपालिका सुनसरी	लौकही	अनिता देवी यादव, उपाध्यक्ष	९८५२०४१०७८
२	कोशी गाउँपालिका सुनसरी	लौकही	सरोज यादव, सब इन्जिनियर	९८१७३०७३८०
३	सम्बन्धित वडा कार्यालयहरु	कोशी गा.पा.	वडा अध्यक्ष	

(५) गैह्र खाद्य सामाग्री क्षेत्र (Non Food Item Cluster)

क्र.सं.	संस्थाको नाम	ठेगाना	सम्पर्क व्यक्तिको नाम र पद	मोबाइल नं.
१	कोशी गाउँपालिका सुनसरी	लौकही	अनिता देवी यादव	९८५२०४१०७९
२	लौकही उद्योग वानिज्य संघ	कोशी	राम नारायण पोदार	९८४२०३४३८०
३	नेपाल रेडक्रस सोसाईटी लौकही उपशाखा	लौकही	अजय कुमार कुशीयेत	९८४१९०२४२८
५	सामाजिक जीवन केन्द्र नेपाल	कोशी	हजरत हुसैन	९८५२०४१४५५
६	ओरेक नेपाल		कविता मण्डल	९८०४३५०९६६
७	करुण फाउण्डेसन		सिताराम साह	९८४४०४८५७७

(६) स्वास्थ्य तथा पोषण क्षेत्र (Health and Nutrition Cluster)

क्र.सं.	संस्थाको नाम	ठेगाना	सम्पर्क व्यक्तिको नाम र पद	मोबाइल नम्बर
१	कोशी गाउँपालिका सुनसरी	लौकही	राम अवतार यादव स्वास्थ्य शाखा प्रमुख	९८५२३५१०२१
२	नेपाल रेडक्रस सोसाईटी, सुनसरी	लौकही	अजय कुमार कुशीयेत	९८४१९०२४२८
३	वी.पी. को. स्वा. विज्ञान प्रतिष्ठान	धरान		
	जिल्ला अस्पताल	इनरुवा	अमिताव ठाकुर	९८५२०६५९१८
४	स्वास्थ्य केन्द्रहरु	कोशी गा.पा	रामअवतार यादव	९८५२३५१०२१
५	आधारभूत स्वास्थ्य सेवा केन्द्रहरु	कोशी गा.पा.	प्रमुख	
६	बर्थिंग सेन्टर	लौकही	जीवन मण्डल, प्रमुख	९८६२७४०७९६
७	बर्थिंग सेन्टर,	हरिपुर ७	जमिल अंसारी, प्रमुख	९८४२९६७७८६
८	बर्थिंग सेन्टर,	श्रीपुर ५	मनोज मण्डल प्रमुख	९८०४०३३०६९
९	सामाजिक जीवन केन्द्र नेपाल	प. कुशाहा	हजरत हुसैन, अध्यक्ष	९८५२०४१४४५
१०	रुट नेपाल	श्रीपुर	धर्मेन्द्र मेहता, अध्यक्ष	९८५२०४४४२०
११	ओरेक नेपाल	लौकही	कविता मण्डल	९८०४३५०९६६
१२	साम्फा सवालका लागी साम्फा मंच	विराटनगर	मन्जिता उपाध्याय	९८५२०२८६६१
१३	करुणा फाउण्डेसन	इटहरी	सिताराम साह	९८४४०४८५७७

(७) खानेपानी ,सरसफाई तथा स्वास्थ्य प्रबर्द्धन क्षेत्र (WASH Cluster)

यस क्षेत्रका सम्पर्क निकाय र व्यक्ति निम्नअनुसार हुनेछन् :

क्र.सं.	संस्थाको नाम	ठेगाना	सम्पर्क व्यक्तिको नाम	मोबाइल नम्बर
१	कोशी गाउँपालिका सुनसरी	लौकही	ऐयुब अन्सारी अध्यक्ष	९८५२०४१०७८
२	कोशी गाउँपालिका सुनसरी	लौकही	दिपेश कुमार भा , प्रमुख प्रसाशकीय अधिकृत	९८५२०४२०७४
३	कोशी गाउँपालिका सुनसरी	लौकही	सरोज यादव सब इन्जिनियर	९८१७३०७३८०
४	सामाजिक जीवन केन्द्र नेपाल	कुशाहा	हजरत हुसैन	९८५२०४१४४५
५	ओरेक नेपाल	लौकही	कविता मण्डल	९८०४३५०९६६

(८) संरक्षण क्षेत्रको नेतृत्व गर्ने निकाय तथा व्यक्तिको विवरण

क्र.स.	संस्थाको नाम	ठेगाना	सम्पर्क व्यक्तिको नाम	मोबाइल नम्बर
१	कोशी गाउँपालिका सुनसरी	लौकही	ऐयुब अन्सारी अध्यक्ष	९८५२०४१०७८
२	कोशी गाउँपालिका सुनसरी	लौकही	दिपेश कुमार झा, प्रमुख प्रसाशकीय अधिकृत	९८५२०४२०७४
३	कोशी गाउँपालिका सुनसरी	लौकही	महिला बालबालिका शाखा	९८२९३३०८३९
५	नेपाली सेना भिमकाली गुल्म	प. कुशाहा	रमेश गुरुङ्ग, सेनानी गुल्मपति	९८५२०४६५५८
६	सशस्त्र प्रहरी बल, BOP	लौकही	निगम राई, स.प्र.निरीक्षक	९८५१२७२३०६
७	सशस्त्र प्रहरी बल, BOP	श्रीपूर	सुर्य प्रसाद धमला, स.प्र.निरीक्षक	९८५१२७२३६३
८	सशस्त्र प्रहरी बल, BOP	भण्टावारी	केदार जंग थापा सप्रना उपरीक्षक	९८५१२७२३०४
९	सशस्त्र प्रहरी बल, BOP	लाहि	बम वाहदुर दर्जी,	९८५१२७२५४३
१०	इलाका प्रहरी कार्यालय	लौकही	अशोक कोइराला, प्रमुख	९८५२०४१३९०
११	सिमा प्रहरी चौकी	भण्टावारी	दुर्गा बहादुर कामु लिम्बु, स.नी	९८५२०४१३९५
१२	प्रहरी चौकी, हरिपुर	हरिपुर	तेज वाहदुर सुब्बा	९८६९७५५१०९
१३	अस्थायी प्रहरी पोष्ट,	शिवचोक कटान	सन्तोष कुमार मिश्रा	
१४	सीमा प्रहरी चौकी	श्रीपूर		९७४६८५५४९७
१५	प्रहरी चौकी	कोशी व्यारेज	शुभाष चन्द सुनवार, प्रसनी	९८५२०४१२९७
१६	नेपाल रेडक्रस सोसाइटी	लौकही	अजय कुमार कुशीयेत	९८४९०२४२८
१७	ट्राफिक प्रहरी	लौकही	थिरेन्द्र तामाङ्ग	९८६०७७४९८०
१८	ट्राफिक प्रहरी	भाण्टावारी	,सेनानी गुल्मपति	९८४२०७८९५९
१९	ट्राफिक प्रहरी	कटान	दिलिप कुमार चौधरी	९८४५२३२२२०
२०	साझा सवालका लागि साझा मन्च	विराटनगर	मंजिता उपाध्याय	९८५२०२८६६१
२१	माया घर	इटहरी	सुभद्रा प्याकुरेल	९८५२०६४३२३

(९) शिक्षा क्षेत्र (भमगअबतप्यल ऋगिकतभच)

शिक्षा क्षेत्रको नेतृत्व तथा सदस्य निकाय र सम्पर्क व्यक्ति निम्नअनुसार रहने व्यवस्था गरिएको छ :

क्र.स.	संस्थाको नाम	ठेगाना	सम्पर्क व्यक्तिको नाम	मोबाइल नम्बर
१	कोशी गाउँपालिका सुनसरी	लौकही	बाबुराम कार्की शिक्षा शाखा प्रमुख	९८६२०६१४८५
२	सबै वडा कार्यालयहरु	लौकही	वडा अध्यक्षहरु	
३	नेपाल शिक्षक महासंघ	कोशी गा.पा.	हरेकृष्ण राउत	९८४२९८३७७८

(१०) जिविकोपार्जन क्षेत्र (Livelihood Cluster)

विपद् प्रभावितहरुको यस क्षेत्रको समस्या समाधानका लागि क्षेत्रगत नेतृत्व र सदस्यको विवरण

क्र.स.	संस्थाको नाम	ठेगाना	सम्पर्क व्यक्तिको नाम	मोबाइल नम्बर
१	कोशी गाउँपालिका सुनसरी	लौकही	ऐयुब अन्सारी अध्यक्ष	९८५२०४१०७८
२	कोशी गाउँपालिका सुनसरी	लौकही	दिपेश कुमार झा, प्रमुख प्रसाशकीय अधिकृत	९८५२०४२०७४
३	कोशी गाउँपालिका सुनसरी	लौकही	आर्थिक विकास शाखा	९८४२०९१३०३
४	सामाजिक जीवन केन्द्र	प. कुशाहा	दिनेश शाह	९८६२८८८८३९

(११) बन्दोवस्ती क्षेत्र (Logistic Cluster)

बन्दोवस्ती क्षेत्रको नेतृत्व तथा सदस्यको विवरण

क्र.स.	संस्थाको नाम	ठेगाना	सम्पर्क व्यक्तिको नाम	मोबाइल नम्बर
१	कोशी गाउँपालिका सुनसरी	लौकही	दिपेश कुमार झा, प्रमुख प्रसाशकीय अधिकृत	९८५२०४२०७४
२	कोशी गाउँपालिका सुनसरी	लौकही	विनोद कुमार मिश्र, ना.सु.	९८५२०५८१०४
३	नेपाल रेडक्रस सोसाइटी	लौकही	अजय कुमार कुशीयेत	९८४९०२४२८

४	नेपाली सेना भिमकाली गुल्म	प. कुशाहा	रमेश गुरुङ्ग, सेनानी गुल्मपति	९८५२०४६५५८
५	सशस्त्र प्रहरी बल, BOP	लौकही	निगम राई, स.प्र.निरिक्षक	९८५१२७२३०६
६	सशस्त्र प्रहरी बल, BOP	श्रीपूर	सुर्य प्रसाद धमला, स.प्र.निरिक्षक	९८५१२७२३६३
७	सशस्त्र प्रहरी बल, BOP	भण्टावारी	केदार जंग थापा सप्रना उपरीक्षक	९८५१२७२३०४
८	सशस्त्र प्रहरी बल, BOP	लाहि	बम वाहदुर दर्जी,	
९	इलाका प्रहरी कार्यालय	लौकही	अशोक कोइराला, प्रमुख	९८५१०४१३९०
१०	सिमा प्रहरी चौकी	भण्टावारी	दुर्गा बहादुर कामु लिम्बु, स.नी	९८५२०४१३९५
११	अ.प्रहरी चौकी, हरिपुर	हरिपुर	नसिम खान, प्र.ना.नी	९८६९७५५१०९
१२	अस्थायी प्रहरी पोष्ट,	शिवचोक कटान	बलराम ताजपुरीया, हवलदार	९८५२०४१३९०
१३	सीमा प्रहरी चौकी	श्रीपूर		९७४६८५५४९७
१४	प्रहरी चौकी	कोशी व्यारेज	बलराम यादव	९८५१०४१२९७
१५	नेपाल रेडक्रस सोसाइटी	लौकही	अजय कुमार कुशीयेत	९८४९९०२४२८
१६	ट्राफिक प्रहरी	लौकही	राम विलास चौधरी	९८५२०८२२०८
१७	ट्राफिक प्रहरी	भण्टावारी	योगेन्द्र प्रधान	९८५२०८२२०७
१८	ट्राफिक प्रहरी	कटान	कमल प्रसाद दाहाल	९८५२०८२२०९
१९	उद्योग वाणिज्य संघ	लौकही	राम नारायण षोडार	९८४२०३४३८०
२०	सामाजिक जीवन केन्द्र नेपाल	कुशाहा	हजरत हुसैन	९८५२०४१४४५
२१	रुट नेपाल	श्रीपूर	धर्मेन्द्र मेहता	९८१४३२०१००

१२. कृषि तथा पशु सेवा क्षेत्र

क्र.सं.	संस्थाको नाम	ठेगाना	सम्पर्क व्यक्तिको नाम	फोन नं.
१	पशु शाखा	कोशी गा.पा	मोहन कुमार सिंह	९८४२९२५६४९
२	कृषि शाखा	कोशी गा.पा	सोनु कुमार यादव	९८१४२९३३४९

१३. कोशी गाउँपालिकाको शैक्षिक स्थिति

क्र.सं.	विद्यालयको प्रकार	प्राथमिक	निम्नमाध्यमिक	माध्यमिक उच्च माध्यमिक
१	सामुदायिक विद्यालय जम्मा ३१	२५	१	५
२	संस्थागत विद्यालय जम्मा १६	१४	०	०
३	मदरसा जम्मा २३	१४	०	०

१४. कोशी गाउँपालिकाको प्रमुख बजारहरु

क्र.सं.	बजारहरुको नाम	ठेगाना
१	लौकही बजार	कोशी गाउँपालिका १
२	भण्टावारी बजार	कोशी गाउँपालिका ८
३	कोशी व्यारेज बजार	कोशी गाउँपालिका ८

खण्ड-ड

(स्थानीय तहमा उपलब्ध भौतिक मानविय श्रोतको विवरण)

१. स्थानिय तहमा उपलब्ध संसाधन क्षमता

क्र.स	सूचना समन्वय	खोज तथा उद्धार	तालिम प्राप्त जनशक्ति	सवारी साधन
१	कम्प्युटर, ल्यापटप, मोबाइल सामाजिक सञ्जाल	लाईफ जैकेट २५, कोदाले २, बेल्चा २, गैति २, खन्ती २, हाथेबन्चरो १, वाटर टयूव ५, आगो निभाउने उपकरण	प्राथमिक उपचार तालिम प्राप्त : IRA तालिम : १ जना DM तालिम: २२१ जना त्रिपाल ६० पिस	व्यकूलोडर (जेसिबि) १, ट्याक्टर १, एम्बुलेन्स २, दमकल १,

कोशी गाउँपालिकाको सुरक्षा निकायका जनशक्ति तथा DM तालिम प्राप्त जनशक्ति :

क्र.स.	संस्थाको नाम	ठेगाना	संस्थागत जनशक्ति	DM तालिम प्राप्त जनशक्ति	सम्पर्क व्यक्तिको नाम	मोबाईल नं
१	नेपाली सेना सन्तुभन्जन गुल्म	पश्चिम कृशाहा	२५०	२१८	रमेश गुरुङ्ग	९८५२०४६५५८
२	शशस्त्र प्रहरी बल	लौकही	३५	१	निगम राई स.प्र.नि	९८५१२७२३०६
३	सशस्त्र प्रहरी बल	श्रीपूर	२२	१	सुर्य प्रसाद धमला	९८५१२७२३६३
४	शशस्त्र प्रहरी बल	भण्टावारी	३२	१	केदार जंग थापा	९८५१२७२३०४
५	शशस्त्र प्रहरी बल	लाही	१६	१	बम बाहदुर दर्जी	
६	इलाका प्रहरी कार्यालय	लौकही	११	०	अशोक कोइराला	९८५१०४१३९०
७	इलाका प्रहरी कार्यालय	भण्टावारी	१२	०	पुण्य प्रसाद अधिकारी	९८५१०४१३९५
८	अस्थायी प्रहरी पोष्ट	हरिपूर	६	१	तेज बाहदुर सुब्बा	९८६९७५५१०९
९	अस्थायी प्रहरी पोष्ट	कटान चौक	३	०	सन्तोष कुमार मिश्र	९८५२०४१३१०
१०	प्रहरी चौकी	श्रीपूर	५	०	बलराम यादव	९८५१०४१२९७
११	प्रहरी चौकी	कोशी ब्यारेज	११	०	बलराम यादव	९८५२०४१२९७
१२	ट्राफीक प्रहरी	लौकही	४	०	राम विलास चौधरी	९८५१०८२२०८
१३	ट्राफीक प्रहरी	भाण्टावारी	७	०	योगेन्द्र प्रधान	९८५२०८२२०७
१४	ट्राफीक प्रहरी	कटान	९	०	कमल प्रसाद दाहाल	९८५२०८२२०९

२. एम्बुलेन्स विवरण

क्र.स	संस्था	सम्पर्क व्यक्ति वा चालक	सम्पर्क नम्बर
१	स्वास्थ्य चौकी लौकही, कोशी गाउँपालिका	अर्जुन कुर्मी	९८४२१९८४२०
२	स्वास्थ्य चौकी हरिपूर, कोशी गाउँपालिका	चन्द्र ना. ठाकुर	९८१४३२९५३८
३	सामुदायिक विकास संस्था, को. गा. ३	सकलदेव यादव	९८१६३६०६६६

३. बारुण यन्त्र विवरण

क्र.स	संस्था	सम्पर्क व्यक्ति वा चालक	सम्पर्क नम्बर
१	कोशी गाउँपालिका लौकही	करिम मंसुरी	९८०४३२२७८०, ९८५२०४१३६७
२	कोशी गाउँपालिका लौकही	जुग नारायण यादव	९८२७३९०००१, ९८५२०४१३६७

४. सुरक्षित आवासका लागि सम्भावित वैकल्पिक शिविरहरू/स्थानहरू :

क्र.सं	वडा नं.	नाम	क्षमता (परिवार)
१	१	रा.मा.वि. लौकही	२००
२	२	कोशी मा.वि.	२२५
३	३	रा.मा.वि. सोभन पुर	२००
४	४	मदर्सो मिफताहल उलुम	१५०
५	५	दारुल होदा अल्सलफिया	१२५
६	६	राष्ट्रीय. नि.मा.वि.	२५
७	७	कोशीको बाँध	आवश्यकता अनुसार
८	८	कोशीको बाँध	आवश्यकता अनुसार

५. जनप्रतिनिधिहरुको विवरण

क्र.स	नाम थर	पद	वडा न.	सर्म्पक नम्बर
१	श्री ऐयुव अंसारी	अध्यक्ष	कोशी गाउँपालिका	९८५२०४१०७८
२	श्री अनिता देवी यादव	उपाध्यक्ष	कोशी गाउँपालिका	९८५२०४१०७९
३	श्री सोभित नारायण यादव	वडाअध्यक्ष	कोशी गा.पा. १	९८५२०६७५५७
४	श्री ध्यानी उराँव	वडाअध्यक्ष	कोशी गा.पा. २	९८९६३७८१०९
५	श्री सुलेमान मंसुरी	वडाअध्यक्ष	कोशी गा.पा. ३	९८५२०५४०६८
६	श्री इसराइल मंसुरी	वडाअध्यक्ष	कोशी गा.पा. ४	९८०७०६८१०४
७	श्री शाह जमाल	वडाअध्यक्ष	कोशी गा.पा. ५	९८९२३०९३५४
८	श्री जुडिलाल कोगडीया	वडाअध्यक्ष	कोशी गा.पा. ६	९८९७३६६६९६
९	श्री लालदेव सदा	वडाअध्यक्ष	कोशी गा.पा. ७	९८९०४३३९६९
१०	श्री बलराम क्षेत्री	वडाअध्यक्ष	कोशी गा.पा. ८	९८००९२८५८४

६. विषयगत शाखा मुख तथा कर्मचारी नामवाली

क्र.स	नाम थर	पद	विभाग	सर्म्पक नम्बर
१	दिपेश कुमार भा	प्रमुख प्रशासकीय अधिकृत	प्रशासन	९८५२०४२०७४
२	सुर प्रसाद दंगाल	लेखा अधिकृत	आर्थिक प्रशासन	९८४२०९१३०३
३	सरोज यादव	सब इन्जीनियर	प्राविधिक शाखा	९८९७३०७३८०
४	रितेश कुमार भा	सूचना प्रविधि अधिकृत	सूचना शाखा	९८०४३४२५०५
५	रामू शर्मा खन्वे	अधिकृत छैठो	योजना शाखा प्रमुख	९८५२०४१४९७
६	रामअवतार यादव	स्वास्थ्य संयोजक	स्वास्थ्य शाखा	९८९५३५१०२९
७	बाबुराम कार्की	शिक्षा अधिकृत	शिक्षा शाखा	९८६२०६९४८५
८	मोहन सिंह	अधिकृत	पशु सेवा शाखा	९८४२९२५६४९
९	एकराज पोखेल	रोजगार संयोजक	प्रधानमन्त्री रोजगार. का। योजना	९८२४३३९२२९
१०	श्यामकिशोर मण्डल	अधिकृत छैठो	जिन्सी	९८५२०५६९०६
११	विरेन्द्र मेहेता	अधिकृत छैठो	सामाजिक विकास	९८९३६२२०८३
१२	विनोद कुमार मिश्र	ना.सु	प्रशासन/विपद व्यवस्थापन	९८५२०५८१०४
१३	रीतामाया मगर	स.म.वि.का.	महिला विकास	९८६०२९४९७३
१४	निरंजन कुमार मण्डल	एम.आइ. एस. अपरेटर	राष्ट्रिय परिचयप/पञ्चकरण	९८९६३०८५४४
१५	अशोक मण्डल	अमिन	प्राविधिक	९८०४३४४९४३
१६	सोनु कुमार यादव	अधिकृत छैठो	कृषि	९८९४३९७५६२
१७	धर्मेन्द्र विश्वास	स्वकीय सचिव	अध्यक्ष सचिवालय	९८४२०७८२२८
१८	गौतम मण्डल	स.क.अ.	न्यायीक शाखा	९८९४३७१०२५

७. वडा सचिवहरुको विवरण

क्र.स	नाम थर	पद	वडा न.	सर्म्पक नम्बर
१	मृत्युनजय नाथ झा	सचिव	कोशी गा.पा. १	९८०७३६२४८६
२	धन्दीराज नेपाल	सचिव	कोशी गा.पा. २	९८०८८४७९६५
३	देव नारायण लहुटीया	सचिव	कोशी गा.पा. ३	९८५२०५४५२०
४	देव नारायण लहुटीया	सचिव	कोशी गा.पा. ४	९८५२०५४५२०
५	पुन्यानन्द पंडित	सचिव	कोशी गा.पा. ५	९८९४३८४९७९
६	भुवनेश्वर साहु तेली	सचिव	कोशी गा.पा. ६	९८४२०९८९६९
७	अम्बिका खतिवडा	सचिव	कोशी गा.पा. २	९८२७३९९९४८
८	सन्तोष शाह	सचिव	कोशी गा.पा. ८	९८९८०९४०९९

(९) बर्जु गाउँपालिकाको विपद् पूर्वतयारी तथा प्रतिकार्य योजना २०८२
खण्ड क: स्थानीय तहको विवरण

१. स्थानीय तहको नाम: बर्जु गाउँपालिका

२. वडा संख्या: ६

३. चारकिल्ला: विराटनगर माहानगरपालिका

पश्चिम: देवानगंज गाउँपालिका

उत्तर: दुहवी नगरपालिका र गढि गाउँपालिका

दक्षिण: भारत

४. क्षेत्रफल: ६९.४३ बर्ग मि.

५. जनसंख्या: जम्मा: ३६२४९ महिला: १८०८० पुरुष: १८१६९

महिला पुरुष अनुपात: ८९.७४ पुरुष/१०० महिला

जम्मा घरधुरी: ७९२२

६. अपाङ्गताको विवरण:

क्र.सं	अपाङ्गताको विवरण	जम्मा	महिला	पुरुष
१	पूर्ण अपाङ्ग (आफ्नो दैनिक क्रियाकलाप सम्पादन गर्न निरन्तर रूपमा अरुको सहयोग लिँदा पनि कठिनाइ हुने अवस्थाको व्यक्ति)	73	25	47
२	अति अपाङ्ग (वैयक्तिक क्रियाकलाप सम्पादन गर्न तथा सामाजिक क्रियाकलापमा संलग्न हुन निरन्तर रूपमा अरुको सहयोग लिनुपर्ने अवस्थाको व्यक्ति)	211	78	133
३	मध्यम अपाङ्ग (भौतिक सुविधा, वातावरणीय अवरोधको अन्त्य, शिक्षा वा तालिम भएमा अरुको सहयोग लिई वा नलिई नियमित रूपमा आफ्नो दिनचर्या र सामाजिक क्रियाकलापमा सहभागी हुन सक्ने अवस्थाको व्यक्ति)	89	26	63
४	सामान्य अपाङ्ग	46	28	18
	जम्मा	419	155	261

७ अति विपन्न टोल/समुदाय

(न्यूनतम आवश्यकता परिपुर्ती गर्न समेत गाहो पर्ने साथै सबै किसिमका प्रकोपको जोखिममा रहेका घरधुरी विवरण)

वडा नं	टोल	अनुमानित घरधुरी	कैफियत
१	मुसहर बस्ती तथा दलित बस्ति	१२५	
२	मुसहर बस्ती तथा दलित बस्ति	८०	
३	राम ऋषिदेव बस्ति	२१०	
४	मुसहर र परियार बस्ति	७०	
५	गुरुङ्ग, धानुक, सरदार पासवान बस्ति	२००	
६	रायटोल, पाल-गडेरी, मुसहर टोल	११५	

खण्ड ख: विपद्सम्बन्धी सवालको पहिचान
(१) ऐतिहासिक समयरेखा विश्लेषण फारम (विगत ५ वर्षको विवरण लिने)

नगरपालिका नाम

विपद् बाढी	वडा नं	साल महिला	स्थान	भौतिक क्षति	आर्थिक क्षति	मानवीय क्षति	सूचना पुस्त्याईको विधि
आगलागी	१	२०७८ अषाढ	मुसहर बस्ति	५ घर भत्केको	सामानहरु बगाएको		प्रहरी प्रशासन
बाढी	२	२०८० माघ	मुसहर बस्ति	११ घर जलेको	लगभग १२ लाख		वडा तथा प्रहरी कार्यालय
		२०७८ कार्तिक	केश्रुया छेउको टोल			१ मानिसको मृत्यु	प्रहरी प्रशासन
आगलागी		विगत ५ वर्षमा अन्दाजी ५० वटा घर तथा टहरामा आगलागी भई आर्थिक क्षति मात्र भएको					
बाढी	३	२०७८ कार्तिक	फार्म टोल तथा मुतुवाखोला टोला	५० घर डुबान	केहि आर्थिक छति भएको	१ मानिसको मृत्यु	
बाढी	४	२०७८ कार्तिक	धमना खोला छेउ टोल				
आगलागी		२०८०	जयनगर टोल	१५ घर जलेको	अन्दाजि ५० लाख माथी		
बाढी		२०७८ कार्तिक	गुरुङ्ग टोल	२० घर डुबान			
आगलागी	५	२०८०	ई मू मि छेउको उखुखेतमा		२५ लाख	नभएको	
बाढी	६	२०८० भदौ	ट्याङ्ग्रा खोला छेउ	केहि घर		१ जनाको मृत्यु	
आगलागी	६	२०८० पुष	पाल टोल	केहि घर	अन्दाजि १० लाख		

(२) प्रकोप जोखिम विश्लेषण प्रकोप विश्लेषण तथा स्तरीकरण

प्रकोप	बाढी	आगलागी	शितलहर	महामारी	पहिरो	चट्याङ्	जनावर क्षती	हावाहुरी	खडेरी
बाढी	x	बाढी	बाढी	बाढी	बाढी	बाढी	बाढी	बाढी	बाढी
आगलागी	x	x	आगलागी	आगलागी	आगलागी	आगलागी	आगलागी	आगलागी	आगलागी
शितलहर	x	x	x	शितलहर	शितलहर	शितलहर	शितलहर	शितलहर	शितलहर
महामारी	x	x	x	x	महामारी	महामारी	महामारी	महामारी	महामारी
पहिरो	x	x	x	x	x	चट्याङ्	जनावर क्षती	हावाहुरी	खडेरी
चट्याङ्	x	x	x	x	x	x	जनावर क्षती	हावाहुरी	चट्याङ्
जनावर क्षती	x	x	x	x	x	x	x	जनावर क्षती	जनावर क्षती
हावाहुरी	x	x	x	x	x	x	x	x	हावाहुरी
खडेरी	x	x	x	x	x	x	x	x	x
जम्मा अङ्क	८	७	६	५	०	२	४	३	१
स्तर	पहिलो	दोस्रो	तेस्रो	चौथो	तर्वाँ	सातौँ	पाचौँ	छैटौँ	आठौँ

(३) नदी/खोला/खहरेहरूको विवरण

वडा नं	नाम	उत्पत्ती स्थान र जलाधार क्षेत्र	बग्ने वडाहरू	बेसीमा अवस्थित उच्च जोखिममा रहेका घरधुरी संख्या	बाढी आएमा प्रभावित हुनसक्ने जनसंख्या	जम्मा प्रभावित हुनसक्ने घरधुरी
१	केश्र्या खोला ट्याङ्ग्रा खोला	दोस्रो स्तरको नदी	१, २, २३ १, २, ३४ ५	१५०	६००	१५०
२	केश्र्या खोला ट्याङ्ग्रा खोला		१, २, २३ १, २, ३४ ५	१५०	६००	१५०
३	केश्र्या खोला ट्याङ्ग्रा खोला धमना मुतुवा			२००	७८०	२००
४	ट्याङ्ग्रा खोला धमना			१२०	५००	१२०
५	बुढि ट्याङ्ग्रा खोला ढावी			१५०	६००	१५०
६	बुढि ट्याङ्ग्रा खोला धमना			१५०	६००	१५०

(४) आगलागी ग्रस्त क्षेत्र (वडा)को विवरण

वडा नं	ठाँउको नाम (गाँउ, टोलको नाम)	उच्च जोखिममा रहेका घरधुरी	न्यून जोखिममा रहेका घरधुरी	जम्मा प्रभावित हुनसक्ने घरधुरी
१	मुसहरी टोल			११ घर
२	रायटोल			५ घर
३	रायटोल			३५ घर
४	मुसहरी टोल र मिया टोल	साना साना झुप्रा		२५
५				
६	पालटोल			४ घर

(५) शितलहर प्रभावित क्षेत्र (वडा) को विवरण

वडा नं	ठाँउको नाम (गाँउ, टोलको नाम)	उच्च जोखिममा रहेका घरधुरी	सामान्य जोखिममा रहेका घरधुरी	जम्मा प्रभावित हुनसक्ने जनसंख्या
१	मुसहरी टोल			११ घर
२	रायटोल			५ घर
३	रायटोल			३५ घर
४	मुसहरी टोल र मिया टोल	साना साना झुप्रा		२५
५				
६	पालटोल			४ घर

(६) जनावर आतंक प्रभावित क्षेत्र (वडा) को विवरण

वडा नं	ठाँउको नाम (गाँउ, टोलको नाम)	प्रभावित भएका वा हुन सक्ने घर संख्या	प्रभावित हुनसक्ने जनसंख्या
१	मुसहरी टोल		११ घर
२	रायटोल		५ घर
३	रायटोल		३५ घर
४	मुसहरी टोल र मिया टोल	साना साना झुप्रा	२५
५			
६	पालटोल		४ घर

(७) खडेरी प्रभावित क्षेत्र (वडा) को विवरण

क्र.स.	वडा नं	ठाँउको नाम (गाँउ, टोलको नाम)	प्रभावित भएका वा हुन सक्ने घर संख्या	प्रभावित हुनसक्ने जनसंख्या
१.	१	गेला बारी	१५	७०
२.	२	भिमपुर	१२	८०
३	३	अमडुवा	१५	७०
४	४	नरगढा	१०	४०
५	५	अमाहीवेल्ला	२५	१०५
६	६	चिमडी	२५	११०

खण्ड ग: तथ्याङ्कीय विवरण

(स्थानीय तहले विपद् जोखिम न्यूनीकरण र व्यवस्थापनका लागि हालसम्म गरेका कार्यको विवरण)

(क) नीतिगत व्यवस्था

क्र.स.	कामको विवरण	अवस्था (सम्पन्न वा भइसकेको)	सहयोगी विकास साझेदार
१	नगर वा गाँउ विपद् व्यवस्थापन समितिको गठन	सम्पन्न भएको	
२	वडा स्तरीय विपद् व्यवस्थापन समितिको गठन	सम्पन्न भएको	
३	कार्यदल गठन (खास कुनै कार्यदल बनेको भए खसलाउने)	गठान हुने प्रकृत्यामा छ	
४	विपद् व्यवस्थापन सम्पर्क व्यक्तिको व्यवस्था (नाम र सम्पर्क नम्बर लेखिदिने)	गणेश प्रसाद चापागाई 9852055928	
५	स्थानीय विपद् व्यवस्थापन ऐन तर्जुमा	बर्जु गाउँपालिका विपद् जोखिम न्यूनीकरण तथा व्यवस्थापन ऐन, २०७५	
६	विपद् व्यवस्थापन रणनीति तयारी	नभएको	
७	स्थानीय आपतकालिन कार्यसन्चालन केन्द्रको स्थापना र कार्यविधि	स्थानीय आपतकालिन कार्यसन्चालन केन्द्रको स्थापना भएको तर कार्यविधि नभएको	
८	स्थानीय विपद् तथा जलवायु अनुकूलन योजना तयारी (बनेको भए कुनै वडाको मात्र हो वा स्थानीय तहको पुरै भएको हो खुलाउने)		
९	विपद् व्यवस्थापन कोषको स्थापना र कार्यविधि (कोष कति रकमको हो खुलाउने)	बर्जु गाउँपालिका विपद् व्यवस्थापन कोष सन्चालन कार्यविधि, २०७५ २० लाख	
१०	वडामा स्थानीय विपद् कोषको स्थापना	भएको	

खण्ड घ: क्षेत्रगत अगुवा तथा क्षेत्रगत समितिको संरचना

क्र.स.	क्षेत्रगत समिति (Clusters)	क्षेत्रगत कार्य समूहको नेतृत्व
१	सूचना तथा समन्वय व्यवस्थापन(Coordination and Information Management)	बर्जु गाउँपालिका
२	खोज तथा उद्धार (Search and Rescue)	बर्जु गाउँपालिका
३	बन्दोबस्ती (Logistic)	बर्जु गाउँपालिका
४	गैह्र खाद्य सामग्री (Non Food)	नेपाल रेड क्रस सोसाइटी, इटहरी
५	खाद्य (Food) संरक्षण(Protection) कार्यक्रम	कृषि विकास शाखा, बर्जु गाउँपालिका
६	स्वास्थ्य तथा पोषण (Health and Nutrition)	स्वास्थ्य शाखा, बर्जु गाउँपालिका
७	खानेपानी, सरसफाइ र स्वास्थ्य प्रवर्द्धन (WASH)	खानेपानी, सरसफाइ शाखा, बर्जु गाउँपालिका
८	आवास (Shelter)	बर्जु गाउँपालिका
९	शिक्षा (Education)	शिक्षा तथा खेलकु शाखा, खानेपानी, सरसफाइ
१०	कृषि, सिंचाई तथा पशुसेवा (Agriculture, Irrigation and Livestock)	कृषि विकास शाखा, पशुपन्क्षी विकास विकास शाखा, योजना शाखा, खानेपानी, सरसफाइ

(३) क्षेत्रगत सदस्यहरुको सम्पर्क विवरण

(१) समन्वय तथा सूचना व्यवस्थापन (Coordination and Information Management)

क्र.स.	संस्थाको नाम	ठेगाना	सम्पर्क व्यक्ति	मोवाइल नं
१.	सूचना शाखा	बर्जु गा पा	दिपेन्द्र कुमार शर्मा	९८४२०५६१७८
२.	प्रमुख प्रशासकिय अधिकृत	बर्जु गा पा	रबिन्द्र कुमार महत	9852070715
३.	नमो मिडिया	हरिनगर	ब्रहमदेव मेहता	9849033585

(२) खोज तथा उद्धार (Search and Rescue)

क्र.स.	संस्थाको नाम	सम्पर्क व्यक्ति	मोवाइल नं
१.	बर्जु गा पा	गणेश प्रसाद चापागाई	9852055928
२.	इलाका प्रहरी कार्यालय, सितागंज	डिक्सेर राई	9844666233
३.	सशस्त्र प्रहरी बल, साहेवगंज		9851271249

(३) गैह्र खाद्य सामाग्री क्षेत्र

क्र.स.	संस्थाको नाम	सम्पर्क व्यक्ति	मोवाइल नं
१.	नेपाल रेडक्रस सोसाईटी, बर्जु	जगत बहादुर भट्टराई	9807028081

(४) खाद्य तथा संरक्षण क्षेत्र

क्र.स.	संस्थाको नाम	सम्पर्क व्यक्ति	मोवाइल नं
१.	कृषि बिकास शाखा	अनुभव तिवारी	9807028034

(५) शिक्षा क्षेत्र

क्र.स.	संस्थाको नाम	सम्पर्क व्यक्ति	मोवाइल नं
१.	शिक्षा शाखा	हेमराज दहाल	9849621643
२.	सम्पूर्ण सामुदायिक विद्यालय		

(६) स्वास्थ्य तथा पोषण क्षेत्र

क्र.स.	संस्थाको नाम	सम्पर्क व्यक्ति	मोवाइल नं
१.	स्वास्थ्य शाखा	रामबाबु श्रेष्ठ	9842104328
२.	हेल्थ पोष्ट (४)	रामबाबु श्रेष्ठ	9842104328
३.	आधारभूत स्वास्थ्य केन्द्र (२)	रामबाबु श्रेष्ठ	9842104328

(७) खानेपानी तथा सरसफाई स्वास्थ्य प्रवर्धन क्षेत्र

क्र.स.	संस्थाको नाम	सम्पर्क व्यक्ति	मोवाइल नं
१.	खानेपानी तथा सरसफाई शाखा	रन्जन कुमार जैश्वाल	9844444095
२.	नेपाल रेडक्रस सोसाईटी	जगत बहादुर भट्टराई	9807028081

(८) संरक्षण क्षेत्र

क्र.स.	संस्थाको नाम	सम्पर्क व्यक्ति	मोवाइल नं
१.	सामाजिक विकास शाखा	गणेश प्रसाद चापागाई	9852055928

(९) कृषि तथा पशु सेवा क्षेत्र

क्र.स.	संस्थाको नाम	सम्पर्क व्यक्ति	मोवाइल नं
१.	कृषि विकास शाखा	अनुभव तिवारी	9807028034
२.	पशुपंक्षी विकास शाखा	श्याम नारायण	9808270538

प्रमुख बजार केन्द्रहरू

१. शुक्रबारे २. भिमपुर चोक ३. आईतबारे हटिया ४. शुक्रबारे हटिया ५. अमाहीवेल्हा ६. चिमडी स्थानीय तहमा सन्चालित उद्योग कल कारखानाको विवरण

क्र.स.	कलकारखानाको नाम	उत्पादन हुने सामग्री	उत्पादन क्षमता	सम्पर्क व्यक्ती
१	ई सू मि लि	चिनी		9842045222

खण्ड डः

(स्थानीय तहमा उपलब्ध भौतिक मानविय श्रोतको विवरण)

(१) स्थानीय तहमा उपलब्ध संसाधन क्षमता

क्र.स.	सूचना समन्वय	खोज तथा उद्धार	तालिम प्राप्त जनशक्ति	सवारी साधन
१	कम्प्युटर ६५	लाईफ ज्याकेट ५० रबर ट्युव २०		गाडी २ दमकल १ एम्बुलेन्स १

(२) एम्बुलेन्स विवरण

क्र.स.	संस्था	सम्पर्क व्यक्ती वा चालक	सम्पर्क नम्बर
१	सितागंज स्वा. चौकी	त्रिभुवन राय	

(३) बारुणयन्त्र विवरण

क्र.स.	संस्था	सम्पर्क व्यक्ती वा चालक	सम्पर्क नम्बर
१.	देवानगंज		9828727600

(४) सुरक्षित आवासका लागि सम्भावित वैकल्पिक शिविरहरू/स्थानहरू

क्र.स.	नाम	वडा नं	क्षमता (परिवार)
१.	सबै सार्वजनिक विद्यालयहरू	६ वटै वडा	10000
२.	सामुदयिक भवनहरू	६ वटै वडा	5000

(५) जनप्रतिनिधित्तको विवरण

(१) विषयगत शाखा प्रमुख तथा कर्मचारी नामावाली

सि.नं.	सि.नं.	शाखा	पदनाम	कर्मचारीहरूको नाम,थर	सम्पर्क नम्बर
१	१	प्रशासन	प्रमुख प्रशासकिय अधिकृत	रविन्द्र कुमार महत	९८५२०७०७१५
२	२	प्रशासन शाखा	अधिकृतस्तर छैठौं	संतोष बन्जारा	९८०७३९०९६२
	३	लेखा शाखा	लेखापाल	विप्लव घिमिरे	९८४२५५३३६४
	४	योजना शाखा	अधिकृतस्तर छैठौं	अरुण कुमार राय	९८४२०२६१८०
	७	जिन्सी शाखा	अधिकृत छैठौं	कैलास राज के.सी	९८५२०७७५२५
	८	प्राविधिक शाखा	इन्जिनियर आठौं	रोशन प्रसाद गुप्ता	९८५२०७०७२५
११	९	स्वास्थ्य शाखा	ज.स्वा.नि.आठौं	राम बाबु श्रेष्ठ	९८४२१०४३२८
१२			सि.अ.हे.ब छैठौं	दिलिप कुमार चौधरी	9851044018

१४	११	विपद् व्यवस्थापन शाखा	सहायकस्तर पाचौ	गणेश प्रसाद चापागाई	9842055928
१५	१२	महिला तथा बालबालिका शाखा	सहायक महिला विकास निरीक्षक	मन्जु कुमारी शर्मा	9841959649
१७			प्राविधिक सहायक	हेमराज दाहाल	9849621643
१८	१५	खानेपानी शाखा	सहायकस्तर पाँचौ	रंजन जैसवाल	९८४४४४४०९५
१९	१६	पशु/कृषि शाखा	पशुसेवा संयोजक छैठौ	श्याम नारायण मेहता	९८०८२७०५३८
२१	१	सूचना प्रविधि शाखा	सूचना प्रविधि अधिकृत	दिपेन्द्रकुमार शर्मा	9842056178

(१) वडा सचिवहरूको विवरण

सि.नं.	पदनाम	कर्मचारीको नामथर	सम्पर्क नम्बर
१	वडा सचिव	रेनेशा अधिकारी	९८२३१३३२६४
२	वडा सचिव	अशोक कुमार यादव	९८०४३७९८२३
३	वडा सचिव	कैलाश के.सि.	९८५२०७७५२५
४	वडा सचिव	मिलन खतिवडा	9824347065
५	वडा सचिव	पवन कुमार मेहता	९८१५३२८१३८
६	वडा सचिव	संतोष कु. बन्जारा	९८०७०९०९६२

(१०) देवानगञ्ज गाउँपालिकाको विपद् पूर्व तयारी तथा प्रतिकार्य योजना २०८२

खण्ड क : स्थानीय तहको विवरण

- (०१) स्थानीय तहको नाम : देवानगञ्ज गाउँपालिका
 (०२) वडा सङ्ख्या : ७
 (०३) चारकिल्ला : पूर्व : बर्जु , पश्चिम : हरिनगर , उत्तर : हरिनगर , दक्षिण : भारतको सिमाना
 (०४) क्षेत्रफल : ५३.५६ वर्गकि.मि.
 (०५) जनसङ्ख्या : जम्मा : ३९०३० महिला १९५४२ पुरुष १९४८८

(०६) अपाङ्गताको विवरण :

क्र.सं.	अपाङ्गताको विवरण	जम्मा	महिला	पुरुष
१	पूर्ण अपाङ्ग (आफ्नो दैनिक क्रियाकलाप सम्पादन गर्न निरन्तर रूपमा अरुको सहयोग लिँदा पनि कठिनाइ हुने अवस्थाको व्यक्ति।)	८२	२५	५७
२	अति अपाङ्ग (वैयक्तिक क्रियाकलाप सम्पादन गर्न तथा सामाजिक क्रियाकलापमा संलग्न हुन निरन्तर रूपमा अरुको सहयोग लिनुपर्ने अवस्थाको व्यक्ति)	२३४	८७	१४७
३	मध्यम अपाङ्ग (भौतिक सुविधा, वातावरणीय अवरोधको अन्त्य, शिक्षा वा तालिम भएमा अरुको सहयोग लिई वा नलिई नियमित रूपमा आफ्नो दिनचर्या र सामाजिक क्रियाकलापमा सहभागी हुन सक्ने अवस्थाको व्यक्ति)	१३५	३६	९९
४	सामान्य अपाङ्ग	३६	९	२७

७. अति विपन्न टोल/समुदाय

(न्यूनतम आवश्यकता परिपूर्ति गर्न समेत गाह्रो पर्ने साथै सबै किसिमका प्रकोपको जोखिममा रहेका घरधुरी विवरण)

क्र.स	टोल	अनुमानित घरधुरी
१	मुसहर बस्ती	४६०
२	चमार बस्ती	२१५
३	तत्मा	३७५
४	उराउँ	१००
५	गोडी(मलाहा)	२५०
६	सरदार	१७०
७	मण्डल	७९
८	खत्वे	१२०
९	मुलिस्म	४००
१०	अन्य(सुकुम्बासी, मेहता, यादव, शाह, भगत, दास, कलवार, हजाम)	३५००

खण्ड- ख : विपद्सम्बन्धी सवालको पहिचान

१. ऐतिहासिक समयरेखा विश्लेषण फारम (विगत १ वर्षको विवरण लिने) :

विपद्	वडा नं	साल र महिना	स्थान	भौतिक क्षति	आर्थिक क्षति	मानवीय क्षति	सूचना पुष्ट्याइको विधि
आगालागी	४	२०८० चैत्र	कप्तानगंज बोर्डर	घरमा सामान्य क्षति			वडाअध्यक्ष, प्रहरी
आगालागी	५	२०८० बैशाख	सहेबगंज,	३ वटा घरमा क्षति	२१,००, ०००	छैन	वडाअध्यक्ष

२. प्रकोप जोखिम विश्लेषण

प्रकोप	उच्च जोखिम	मध्यम जोखिम	न्यून जोखिम	अति न्यून जोखिम
बाढी	√			
आगलागी		√		
शीतलहर		√		
माहामारी		√		
पहिरो				√
चट्याड.		√		√
जनावर क्षति		√		
हावाहुरी		√		
खडेरी			√	

३. नदी/खोला/खहरेहरूको विवरण :

क्र.सं.	नाम	उत्पत्ति स्थान र जलाधार क्षेत्र	वगने वडाहरू	बेंसीमा अवस्थित उच्च जोखिममा रहेका घरधुरी सङ्ख्या	बाढी आएमा प्रभावित हुनसक्ने जनसङ्ख्या	जम्मा प्रभावित हुनसक्ने घरधुरी
१	बुढी खोला	राजगंज सिनवारी,सहेबगंज	५,६,७	६१५	७०५०	९७६
२	सुरसर मारिया खोला	मध्यहर्साही, देवानगंज र कप्तानगंज	१,२,३,४	६३६	६५२०	७६५
३	कर्णधार	कप्तानगंज, सहेबगंज	४,५	२२५	२०२५	३४५

४. आगोलागी ग्रस्त क्षेत्र(वडा)को विवरण :

वडा नं.	ठाउँको नाम	उच्च जोखिममा रहेका घरधुरी	न्यून जोखिममा रहेका घरधुरी	जम्मा प्रभावित हुनसक्ने घरधुरी
१	मध्यहर्साही	१२०	१५०	१७०
२	देवानगंज	२००	२५०	४५०
३	कप्तानगंज	१३०	१४०	२७०
४	संकरपुर	२००	२५०	४५०
५	सहेबगंज	१००	१२५	२२५
६	राजगंज सिनवारी	११५	२०५	३२०
७	राजगंज सिनवारी	१५०	१००	२५०

५. शितलहर प्रभावितक्षेत्र(वडा)को विवरण :

वडा नं.	ठाउँको नाम (गाउँ,टोलको नाम)	उच्च जोखिममा रहेका जनसङ्ख्या	सामान्य जोखिममा रहेका जनसङ्ख्या	जम्मा प्रभावित जनसङ्ख्या
१	मध्यहर्साही	१२०	१५०	१७०
२	देवानगंज	२००	२५०	४५०
३	कप्तानगंज	१३०	१४०	२७०
४	संकरपुर	२००	२५०	४५०
५	सहेबगंज	१००	१२५	२२५
६	राजगंज सिनवारी	११५	२०५	३२०
७	राजगंज सिनवारी	१५०	१००	२५०

६. जनावर आतंक प्रभावित क्षेत्र(वडा)को विवरण :

वडा नं.	ठाउँको नाम	प्रभावित भएका वा हुने घर सङ्ख्या	प्रभावित हुनसक्ने जनसङ्ख्या
१	मध्यहर्साही	२४०	३००
२	देवानगंज	२२५	५७०
३	कप्तानगंज	१४४	२९०
४	संकरपुर	६५	२७५
५	सहेबगंज	७०	३००
६	राजगंज सिनवारी	१००	६००
७	राजगंज सिनवारी	९५	५५०

७. खडेरी प्रभावितक्षेत्र(वडा)को विवरण : छैन ।

खण्ड- ग : तथ्याङ्कीय विवरण

(स्थानीय तहले विपद् जोखिम न्यूनीकरण र व्यवस्थापनका लागि हालसम्म गरेका कार्यको विवरण)

(क) नीतिगत व्यवस्था

क्र.सं.	कामको विवरण	अवस्था (सम्पन्न वा भइरहेको)	सहयोगी विकास साभेदार
१	नगर वा गाउँ विपद् व्यवस्थापन समितिको गठन	सम्पन्न	
२	वडा स्तरीय विपद् व्यवस्थापन समितिको गठन	छैन	
३	कार्यदलहरू गठन (खास कुनै कार्यदल बनेको भए खुलाउने)	भइरहेको	
४	विपद् व्यवस्थापन सम्पर्क व्यक्तिको व्यवस्था (नाम र सम्पर्क नम्बर लेखिदिने)	सम्पन्न, जर्नादन प्र. मेहता	

खण्ड- घ : क्षेत्रगत अगुवा तथा क्षेत्रगत समितिको संरचना

क्र.स	क्षेत्रगत समिति (Clusters)	क्षेत्रगत कार्य समूहको नेतृत्व
१	सूचना तथा समन्वय व्यवस्थापन (Information and Coordination Management)	गा.पा /न.पा
२	खोज तथा उद्धार(Search and Rescue)	सुरक्षा निकाय ईलाका पहेरी कार्यलय
३	बन्दोबस्ती (Logistic)	गा.पा /न.पा
४	गैह्र खाद्य सामाग्री (Non Food)	नेपाल रेडक्रस सोसाइटी
५	खाद्य (Food) संरक्षण (Protection) कार्यक्रम	कृषि विकास शाखा , सामाजिक विकास शाखा
६	स्वास्थ्य तथा पोषण (Health and Nutrition)	स्वास्थ्य शाखा
७	खानेपानी, सरसफाइ र स्वास्थ्य प्रवर्द्धन (WASH)	खानेपानी शाखा
८	आवास (Shelter)	गा.पा /न.पा
९	शिक्षा (Education)	शिक्षा शाखा
१०	कृषि, सिंचाई तथा पशु सेवा (Agriculture, Irrigation and Livestock)	कृषि शाखा

(३) क्षेत्रगत सदस्यहरूको सर्म्पक विवरण

(१) सूचना तथा समन्वय व्यवस्थापन

क्र.सं.	संस्थाको नाम	सम्पर्क व्यक्ति	मोबाईल नं.
१.	गा.पा प्रमुख	बेचन प्रसाद मेहता	९८०७२६७८२४
२.	प्रमुख प्रशासकिय अधिकृत	चुडामणी गुरागाई	९८५२०२५४९१
३.	सूचना शाखा	जनार्दनप्रसाद मेहता	९८५२०३५२९९

(२) खोजतलास तथा उद्धार

क्र.सं.	संस्थाको नाम	सम्पर्क व्यक्ति	मोबाईल नं.
१.	गा.पा प्रमुख	बेचन प्रसाद मेहता	९८०७२६७८२४
२	इलाका प्रहरी कार्यालय	देवराज काफ्ले	९८२४३६४२००

(३) गैह्र खाद्य सामग्री क्षेत्र

क्र..	संस्थाको नाम	नाम	सम्पर्क नम्बर
१	गाउँपालिका प्रमुख (अध्यक्ष)	बेचन प्रसाद मेहता	९८०७२६७८२४
२	नेपाल रेड्क्रस सोसाईटी, देवानगञ्ज	बिरेन्द्र शर्मा सुतिहार, सभापती	९८०४०२१२२७

(४) खाद्य तथा संरक्षण क्षेत्र

क्र.सं.	संस्थाको नाम	ठेगाना	सम्पर्क व्यक्ति	मोबाईल नं.	
१	आर एस डिस्सी	वडा २	रफुल अन्सारी	९८४२०९५६६९	संयोजक
२	महिला महिमा सहकारी	वडा २	मिना मेहता	९८१५३०७३०८	अध्यक्ष
३	एकता पशु पालन सहकारी	वडा २	विपिन मेहता	९८१४३८८३१५	अध्यक्ष

(५) शिक्षा क्षेत्र

क्र.सं.	संस्थाको नाम	ठेगाना	सम्पर्क व्यक्ति	मोबाईल नं.
१	शिक्षा युवा तथा खेलकुद	देवानगञ्ज	राजकुमार मेहता	९८०७३०९७९८
२	आर एस डिस्सी	वडा २	रफुल अन्सारी	९८४२०९५६६९

(६) स्वास्थ्य तथा पोषण क्षेत्र

क्र.सं.	संस्थाको नाम	ठेगाना	सम्पर्क व्यक्ति	मोबाईल नं.
१	स्वास्थ्यशाखा	देवानगञ्ज	उमेश प्रसाद मेहता	९८४२१२९३१८
२	आर एस डिस्सी	वडा २	रफुल अन्सारी	९८४२०९५६६९
३	सबै वडा			

(७) खानेपानी तथा सरसफाई स्वास्थ्य प्रवर्द्धन क्षेत्र

क्र.सं.	संस्थाको नाम	ठेगाना	सम्पर्क व्यक्ति	मोबाईल नं.
१	स्वास्थ्य शाखा	देवानगञ्ज	उमेश प्रसाद मेहता	९८४२१२९३१८
२	वडाध्यक्ष			

(८) संरक्षण क्षेत्र

क्र.सं.	संस्थाको नाम	सम्पर्क व्यक्तिको नाम	फोन नं.
१	गा.पा प्रमुख	बेचन प्रसाद मेहता	९८०७२६७८२४
२	प्रमुख प्रशासकिय अधिकृत	सुधिर साफी	९८५२०४३६६७

(९) कृषि तथा पशु सेवा क्षेत्र

क्र.सं.	संस्थाको नाम	ठेगाना	सम्पर्क व्यक्तिको नाम	फोन नं.
१	गा.पा प्रमुख	बेचन प्रसाद मेहता	९८०७२६७८२४	
२	सबै वडाहरु			

१०) आबास

क्र.सं.	संस्थाको नाम	ठेगाना	सम्पर्क व्यक्तिको नाम
१	नेपाल रेड्क्रस सोसाईटी, सुनसरी	धरान, सुनसरी	९८५२०३२०७१
२	गा.पा प्रमुख	बेचन प्रसाद मेहता	९८०७२६७८२४

प्रमुख बजार केन्द्रहरु :

१. देवानगंज बजार वडा नं २, २. कप्तान गंज बजार वडा नं ३, ३. साहेब गंज बजार वडा नं ५

स्थानिय तहमा संचालित उधोग कलकारखाना

क्र.स	कालकारखानाको नाम	उत्पादन सामाग्री	उत्पादन क्षमता	सर्म्पक
१	आर्गानिक मल उत्पादन	आर्गानिक मल	९८५२०२०५२१	मनोज भगत
	बोरा बनाउने कारखाना	बोरा	९८०७०९८७३८	कृष्ण देव मेहता
३	बोरा घरेलु उधोग	बोरा		दीपक मेहता

खण्ड-ड

१. स्थानिय तहमा उपलब्ध संसाधन क्षमता

क्र.स	सुचना समन्वय	खोज तथा उद्धार	तालिम प्राप्त जनशक्ति	सवारी साधन
१	छैन	लाइफ ज्याकेट : १०, हेल्मेट १०	छैन	दमकल, एम्बुलेन्स

२. एम्बुलेन्स विवरण

क्र.स	संस्था	सर्म्पक व्यक्ति वा चालक	सर्म्पक नम्बर
१	देवानगंज गाउँपालिका (देवानगंज)	ममताज अन्सारी	९८१५३०३६८१
२	देवानगंज गाउँपालिका (साहेबगंज)	रुप देव	९८१६३६४३९३

३. बारुण यन्त्र विवरण :

क्र.स	संस्था	सर्म्पक व्यक्ति वा चालक	सर्म्पक नम्बर
१	देवानगंज गाउँपालिका (देवानगंज)	जगनारायण मेहता	९८५२०४३६६६

४. सुरक्षित आवासका लागि सम्भावित वैकल्पिक शिविरहरू/स्थानहरु :

वडा नं	नाम	क्षमता (परिवार)
१	भु.पु. सेनानी सामुदायिक भवन	१५० जना
२	महिला सामुदायिक भवन	४० जना
३	सामुदायिक भवन	१० परिवार
४	सामुदायिक भवन	१० परिवार
५	कृष्ण मावि खेल मैदान	१०० परिवार
६	कृषि कार्यलय मैदान	१००
७	जनता आधारभुत विधालय	१००
८	वडा कार्यलय	५ परिवार
९	विधालय खेल मैदान	१००

जनप्रतिनिधिहरुको विवरण

क्र.स	नाम थर	पद	वडा न.	सम्पर्क नम्बर
१	बेचन प्रसाद मेहता	प्रमुख		९८०८२६७८२४
२	कुमारी बिभा यादव	उप प्रमुख		९८१४३४४३०१
३	सूर्य नारायण पाल	वडाअध्यक्ष	१	९८०४३२४११५
४	जग नारायण मेहता	वडाअध्यक्ष	२	९८१२३५५५५८
५	अनिल कुमार भगत	वडाअध्यक्ष	३	९८१४३५२२३२
६	सुसील कुमार मेहता	वडाअध्यक्ष	४	९८०४३४१२५७
७	मनोज कुमार मण्डल	वडाअध्यक्ष	५	९८११०७२१५०
८	हरिनन्द मेहता	वडाअध्यक्ष	६	९८०४३३५०३३
९	सूर्य नारायण यादव	वडाअध्यक्ष	७	९८६२१८०६२०

बिषयगत शाखा प्रमुख तथा कर्मचारी नामवाली

क्र.स	नाम थर	पद	विभाग	सम्पर्क नम्बर
१	मचिन्द्र कुमार थलागं लिम्बु	प्रमुख प्रशासकिय अधिकृत		९८६९०६६१४१
२	पुष्पराज चौधरी	इन्जिनियर	प्राविधिक शाखा	९८४९०५५८८५
३	इन्द्र कुमार श्रेष्ठ	लेखा अधिकृत	आर्थिक प्रशासन	९८४२०६३३१०
४	राकेस कुमार मेहता	स्वास्थ्य अधिकृत	स्वास्थ्य शाखा	९८४३२३२०२१
५	जनार्दन प्र मेहता	सूचना प्रविधि	विपद व्यवस्थापन	९८५२०३५२९१

वडा सचिवहरुको विवरण

क्र.स	नाम थर	पद	वडा न.	सम्पर्क नम्बर
१	दिलिप शाह	सचिव	१	९८०४७९४७५३
२	सन्तोष कुमार भ्ना	सचिव	२	९८१४३१०७४३
३	बबिता मेहता	सचिव	३	९८०५३२४३९७
४	सुकल प्रसाद मेहता	सचिव	४	९८११००७२७४
५	महेन्द्र रोकाई	सचिव	५	९८२७०७४५७१
६	नारायण कुमार मेहता	सचिव	६	९८०४०६१७०१
७	महेन्द्र दास तत्मा	सचिव	७	९८१९३१२९२२

(११) भोक्राहानरसिंह गाउँपालिकाको विपद् पूर्वतयारी तथा प्रतिकार्य योजना २०८२

खण्ड क : स्थानीय तहको विवरण

१. स्थानीय तहको नाम : भोक्राहा नरसिंह गाउँपालिका
२. वडा सङ्ख्या : ०८ (आठ)
३. चारकिल्ला : पूर्व : इनरुवा न.पा., पश्चिम : कोशी न.पा. र भारत ,
उत्तर : बराक्षेत्र न.पा. दक्षिण : हरिनगर
४. क्षेत्रफल : ६३.३७ वर्ग कि.मि.
५. जनसङ्ख्या : जम्मा : ४९,३७१ महिला : २४,८७० पुरुष : २४,५०१
६. अपाङ्गताको विवरण :

क्र.सं.	अपाङ्गताको विवरण	जम्मा	महिला	पुरुष
१	पूर्ण अपाङ्ग (आफ्नो दैनिक क्रियाकलाप सम्पादन गर्न निरन्तर रूपमा अरुको सहयोग लिँदा पनि कठिनाई हुने अवस्थाको व्यक्ति ।)	३८	१५	२३
२	अति अपाङ्ग (वैयक्तिक क्रियाकलाप सम्पादन गर्न तथा सामाजिक क्रियाकलापमा संलग्न हुन निरन्तर रूपमा अरुको सहयोग लिनुपर्ने अवस्थाको व्यक्ति)	२३७	१०७	१३०
३	मध्यम अपाङ्ग (भौतिक सुविधा, वातावरणीय अवरोधको अन्त्य, शिक्षा वा तालिम भएमा अरुको सहयोग लिई वा नलिई नियमित रूपमा आफ्नो दिनचर्या र सामाजिक क्रियाकलापमा सहभागी हुन सक्ने अवस्थाको व्यक्ति)	१२९	५४	७५
४	समान्य अपाङ्ग	५५	१६	३९

७. अति विपन्न टोल/समुदाय

(न्यूनतम आवश्यकता परिपूर्ती गर्न समेत गाह्रो पर्ने साथै सबै किसिमका प्रकोपको जोखिममा रहेका घरधुरी विवरण)

क्र.स	टोल	वडा नं.	अनुमानित घरधुरी
१	मुसहर बस्ती	१	२०
२	लपटोलिया	२	२००
३	अकाहा बजार	२	१००
४	अध्यक्षको घरछेउ	२	१५०
५	२ नं वडा कार्यलय पछाडी नहर छेउ	२	३००
६	खुनिया नहर	३	२५
७	नया बस्ती	४	१५
८	सुनिल कामत नजिक	६	२५
९	मुसहरी टोल	७	५०
१०	मण्डल टोल	७	५०

खण्ड- ख : विपद्सम्बन्धी सवालको पहिचान

१. ऐतिहासिक समयरेखा विश्लेषण फारम (विगत ३ वर्षको विवरण लिने) :

विपद्	वडा नं	साल र महिना	स्थान	भौतिक क्षति	आर्थिक क्षति	मानवीय क्षति	सूचना पुष्ट्याइको विधि
बाढी	अतिग्रस्त १,२,४,५,७ ग्रस्त : ३,६,८	२०७४, ०७६,०७८	सबै	घर भत्केको बाटो बगाएको	घरपालुवा पशु पंक्षी, धान, बाली, उखु, केरा नोक्सानी	० मानिसको मृत्यु	वडा कार्यालय विपद् व्यवस्थापन समिति
भूकम्प	क्षति नभएको						
आगालागी	सबै वडाहरु	विशेषतय खडेरी मौसममा	खर छानो भएको प्राय र अन्य काठको घरहरु	घर जलेको १२० अनुमानित	घरपालुवा पशु पंक्षी, धान, बाली, उखु, केरा नोक्सानी २९ अनुमानित	० मानिसको मृत्यु	वडा कार्यालय विपद् व्यवस्थापन समिति
कोरोना महामारी	१, २, ३, ४	२०७७/७८	यादव टोल मेहता टोल			७ जना	
हावा हुरी	१, ३, ४, ५	२०७६/७७	सबै	घर भत्केको ३० अनुमानित	घरपालुवा पशु पंक्षी, धान, बाली, उखु, केरा नोक्सानी		

२. प्रकोप जोखिम विश्लेषण

प्रकोप	बाढी	आगलागी	शीतलहर	किट आतंक	चट्याड.	जनावर क्षति	हावाहुरी	खडेरी	सर्प दशं
बाढी	X	बाढी	बाढी	बाढी	बाढी	बाढी	बाढी	बाढी	बाढी
आगलागी	X	X	आगलागी	आगलागी	आगलागी	आगलागी	आगलागी	आगलागी	आगलागी
शीतलहर	X	X	X	शीतलहर	शीतलहर	जनावर क्षति	शीतलहर	शीतलहर	शीतलहर
किटआतंक	X	X	X	X	किट आतंक	किट आतंक	किट आतंक	किट आतंक	किट आतंक
चट्याड.	X	X	X	X	X	जनावर क्षति	किटआतंक	हावाहुरी	हावाहुरी
जनावर क्षति	X	X	X	X	X	X	जनावर क्षति	जनावर क्षति	जनावर क्षति
हावाहुरी	X	X	X	X	X	X	X	हावाहुरी	हावाहुरी
खडेरी	X	X	X	X	X	X	X	X	खडेरी
सर्प दशं									
जम्मा अंक	८	७	६	६	०	५	४	१	०

३. नदी/खोला/खहरेहरूको विवरण :

क्र.सं.	नाम	बग्ने वडाहरु	बेंसीमा अवस्थित उच्च जोखिममा रहेका घरधुरी सङ्ख्या	बाढी आएमा प्रभावित हुनसक्ने जनसङ्ख्या	जम्मा प्रभावित हुनसक्ने घरधुरी
१	सुनसरी खोला	१,२,४,५,७	१५००	१००००	३५००
२	खुनिया खोला	३ र ८		९००	१००
३	रौवा खोला	७ र ५	२५०(अनुमानित)	७०० (अनुमानित)	२५०
४	सर्दो खोला	७ र ६			
५	सुकसेना शाखा नहर	२	२२५(अनुमानित)	४२५(अनुमानित)	३००
६	बाउनी खोला	१, २	२१५(अनुमानित)	६५०(अनुमानित)	५००

४. आगोलागी ग्रस्त क्षेत्र(वडा)को विवरण :

क्र.सं.	वडा नं.	ठाउँको नाम	उच्च जोखिममा रहेका घरधुरी	न्यून जोखिममा रहेका घरधुरी	जम्मा प्रभावित हुनसक्ने घरधुरी
१	१	सबै	१००	२०	१२०
२	२	सबै	७२	४८	१२०
३	३	मण्डल, यादव, खत्वे, चमराही, मुसहरी र मेहता टोल	५०	२०	७०
४	४	सबै	५०	५००	५५०
५	५	सबै	१००	२५	१२५
६	६				
७	७	यादव टोल	२००	१००	३००
८	८	सबै	१००	२५	१२५

५. शितलहर प्रभावितक्षेत्र(वडा)को विवरण :

क्र.सं.	वडा नं.	ठाउँको नाम (गाउ, टोलको नाम)	उच्च जोखिममा रहेका जनसङ्ख्या	सामान्य जोखिममा रहेका जनसङ्ख्या	जम्मा प्रभावित जनसङ्ख्या
१	१	सबै	८५०	४०५०	४९००
२	२	सबै	९००	४१५	१३१५
३	३	चमराही र मुसहरी बस्ती		५०	५०
४	४	सबै	३४००	४७००	८१००
५	५	सबै	१५००	१२००	२७००
६	६	मुसहरी टोल, पूर्व विशेश्वर मुसहर पोखरेल कामेत टोल बानेश्वर आ.वि. सुनसरी		६००	६००
७	७	सबै	२५००	८२५	३३२५
८	८	सबै	५०००	२०००	७०००

६. जनावर आतंक प्रभावित क्षेत्र(वडा)को विवरण :

क्र.सं.	वडा नं.	ठाउँको नाम	प्रभावित भएका वा हुने घर सङ्ख्या	प्रभावित हुनसक्ने जनसङ्ख्या
१	१ र २	मेहता टोल, शान्ती चौक, ढोक, टोकी, कालीमन्दिर र राजाजी टोल	११२५	३३२५

७. खडेरी प्रभावित क्षेत्र(वडा)को विवरण :

क्र.सं.	वडा नं.	ठाउँको नाम	प्रभावित भएका वा हुने घर सङ्ख्या	प्रभावित हुनसक्ने जनसङ्ख्या
१	१, २ र ५	सबै	१००५	२२२५

खण्ड- ग : तथ्याङ्कीय विवरण

(स्थानीय तहले विपद् जोखिम न्यूनीकरण र व्यवस्थापनका लागि हालसम्म गरेका कार्यको विवरण)

(क) नीतिगत व्यवस्था

क्र.सं.	कामको विवरण	अवस्था (सम्पन्न वा भइरहेको)	सहयोगी विकास साभेदार
१	नगर वा गाउँ विपद् व्यवस्थापन समितिको गठन	सम्पन्न भएको	स्थानिय तहद्वारा
२	वडा स्तरीय विपद् व्यवस्थापन समितिको गठन	सम्पन्न भएको	स्थानिय तहद्वारा
३	कार्यदलहरु गठन (खास कुनै कार्यदल बनेको भए खुलाउने)	बाढि पूर्व सूचना कार्यदल वडा नं(४,५,७,८)	
४	विपद् व्यवस्थापन सम्पर्क व्यक्तिको व्यवस्था (नाम र सम्पर्क नम्बर लेखिदिने)	हिरालाल शाह ९८४२२३८७००	
५	स्थानिय विपद् व्यवस्थापन ऐनको तर्जुमा	नभएको	स्थानिय तहद्वारा
६	विपद् व्यवस्थापन रणनीति तयारी	नभएको	
७	स्थानीय आपत्कालीन कार्यसञ्चालन केन्द्रको स्थापना र कार्यविधि	नभएको	
८	स्थानीय विपद् तथा जलवायु अनुकूलन योजना तयारी (बनेको भए कुनै वडाको मात्र हो वा स्थानीय तहको पूरै भएको हो खुलाउने)	नभएको	
९	विपद् व्यवस्थापन कोषको स्थापना र कार्यविधि (कोष कति रकमको हो खुलाउने)	२२,००,०००।-	
१०	वडामा स्थानिय विपद् कोषको स्थापना	नभएको	

खण्ड- घ : क्षेत्रगत अगुवा तथा क्षेत्रगत समितिको संरचना

क्र.स	क्षेत्रगत समिति (Clusters)	क्षेत्रगत कार्य समूहको नेतृत्व
१	सूचना तथा समन्वय व्यवस्थापन (Information and Coordination Management)	गा.पा /न.पा
२	खोज तथा उद्धार(Search and Rescue)	सुरक्षा निकाय ईलाका प्रहरी कार्यलय
३	बन्दोबस्ती (Logistic)	गा.पा /न.पा
४	गैह्र खाद्य सामग्री (Non Food)	नेपाल रेडक्रस सोसाइटी
५	खाद्य (Food)	कृषि विकास शाखा , सामाजिक विकास शाखा
६	स्वास्थ्य तथा पोषण (Health and Nutrition)	स्वास्थ्य शाखा
७	खानेपानी, सरसफाइ र स्वास्थ्य प्रवर्द्धन (WASH)	खानेपानी शाखा
८	आवास (Shelter)	गा.पा /न.पा
९	शिक्षा (Education)	शिक्षा शाखा
१०	कृषि, सिंचाई तथा पशु सेवा (Agriculture, Irrigation and Livestock)	कृषि शाखा

(३) क्षेत्रगत सदस्यहरुको सम्पर्क विवरण

(१) सूचना तथा समन्वय व्यवस्थापन

क्र.सं.	संस्थाको नाम	सम्पर्क व्यक्ति	मोबाईल नं.
१.	गा.पा प्रमुख	श्री अजमल अख्तर मिया	९८५२०८८३८०
२.	गा.पा उपप्रमुख	श्री सुनिता कुमारी उराँव	९८५२०८८२५८
३.	प्रशासकिय अधिकृत	श्री विनोदकुमार अधिकारी	९८५२०४१३७७

(२) खोजतलास तथा उद्धार

क्र.सं.	संस्थाको नाम	ठेगाना	सम्पर्क व्यक्ति	मोबाईल नं.
१	अकाहा चौकी	भोक्राहा नरसिंह २		९८०२७६३५७८
२	उल्टी चौकी	भोक्राहा नरसिंह १		९८४२३००५००
३	चिरौली चौकी	भोक्राहा नरसिंह ४		९८१०५४७९९३

(३) गैह्र खाद्य सामग्री क्षेत्र

क्र.सं.	संस्थाको नाम	ठेगाना	सम्पर्क व्यक्ति	मोबाईल नं.
१	नेपाल रेडक्रस सोसाइटी	भोक्राहा नरसिंह	श्री युवराज दाहाल	९८५२०४१३७१

(४) खाद्य क्षेत्र

क्र.सं.	संस्थाको नाम	ठेगाना	सम्पर्क व्यक्ति	मोबाईल नं.
१	सजिलो कृषि सहकारी	भोक्राहा नरसिंह ६	सराजुदिन अंसारी	९८०७०४७९६१
२	जगदम्बा कृषि सहकारी	भोक्राहा नरसिंह		
३	मिथिला कृषि सहकारी संस्था	भोक्राहा नरसिंह ४	राजेन्द्र प्र.महतो	९८५२०८१५००
४	भोक्राहा साना किसान कृषि सहकारी	भोक्राहा नरसिंह १	उमेश कुमार मेहता	९८०७३३५०२८
५	एकता कृषि सहकारी	भोक्राहा नरसिंह ६	दिनेश मेहता	९८४२३४१५०५
६	संदेश कृषि सहकारी	भोक्राहा नरसिंह १	रुद्र नारायण साहु	९८१६३८०४८३
७	पश्चिम टोल कृषि सहकारी	भोक्राहा नरसिंह ३	किशुनदेव यादव	९८४२५४२३०५
८	सर्वगुणी महिला कृषि सहकारी	भोक्राहा नरसिंह १	विदुर मेहता	९८५००७७०५५
९	स्टार कृषि सहकारी संस्था लि.	भोक्राहा नरसिंह ४	एहसान अंसारी	९८४४०२४६५१
१०	दर्पण कृषि सहकारी संस्था लि.	भोक्राहा नरसिंह ७	शिवराम यादव	९८४२४२९५२५
११	उत्तम कृषि सहकारी संस्था लि.	भोक्राहा नरसिंह ७	पंकज यादव	९८२५३८६७७१
१२	श्यामा श्याम कृषि सहकारी संस्था लि.	भोक्राहा नरसिंह १	प्रविन कु. मेहता	९८०२७२०७८७
१३	जनता कृषि सहकारी संस्था लि.	भोक्राहा नरसिंह ५	अब्दुल रजाक मिया	९८०७०८२१६१
१४	माधुरी कृषि सहकारी संस्था लि.	भोक्राहा नरसिंह ३	सहदेव यादव	९८०४३८९८६९
१५	अकाहा तरकारी तथा फलफुल उत्पादक सहकारी संस्था लि.	भोक्राहा नरसिंह २	नारायण प्र.मेहता	९८१०४४४५८४
१६	करुणा कृषि सहकारी संस्था लि.	भोक्राहा नरसिंह ४	केशव कुमार साह	९८४२०७६८२०

(५) शिक्षा क्षेत्र

क्र.सं.	संस्थाको नाम	ठेगाना	सम्पर्क व्यक्ति	मोबाईल नं.
१	पृथ्वीनारायण आ.वि.	भोक्राहा नरसिंह ४	श्री विष्णुदेव उराँव	९८४२०९२४२०
२	शारदा मा.वि.	भोक्राहा नरसिंह १	रामु मेहता	९८०२७४५८१५
३	जनता मा.वि.	भोक्राहा नरसिंह ७	विन्देश्वरी साह	९८४२३३९७२४
४	जनता मा.वि.	भोक्राहा नरसिंह ३	जितेन्द्र साह	९८४२०३५३४८
५	आधारभूत विद्यालय	भोक्राहा नरसिंह २	मनोज कुमार मेहता	९८४२५४४८१५
६	युवा वर्ष आ.वि.	भोक्राहा नरसिंह ४	राजाराम मेहता	९८४२०५७६२९
७	सरस्वती आ.वि.	भोक्राहा नरसिंह ३	भोली प्रसाद साह	९८०७३७३२३७
८	कर्मा आ.वि.	भोक्राहा नरसिंह १	सुरेश ओझा	९८५२०५७८३०
९	पशुपति शिक्षा मन्दिर आ.वि.	भोक्राहा नरसिंह २	पवन मेहता	९८१०४४५१०५
१०	श्री आधारभूत विद्यालय	भोक्राहा नरसिंह ७	रमानन्द मेहता	९८११०२४८५२
११	राष्ट्रिय आ.वि.	भोक्राहा नरसिंह ८	जमरुद्धिन अन्सारी	९८४२१६०६६१
१२	आदर्श आ.वि.	भोक्राहा नरसिंह ५	पुष्परत्न गुवाजु	९८४२८५८८८२
१३	जनता आ.वि.	भोक्राहा नरसिंह ६	गनेशलाल उराँव	९८१९३६४२८३
१४	बानेश्वर आ.वि.	भोक्राहा नरसिंह ६	रुपानारायण साह	९८४२१२३२३८
१५	हरिजन आ.वि.	भोक्राहा नरसिंह ७	राजेश्वर यादव	९८१७३४१३१३
१६	रामसिता आ.वि.	भोक्राहा नरसिंह ३	बलराम यादव	९८०७३१६०७५
१७	दिनाभद्री आ.वि.	भोक्राहा नरसिंह २	सुरेन्द्र मेहता	९८१६३३३२४७
१८	दलित आ.वि.	भोक्राहा नरसिंह ६	होमनारायण मण्डल	९८४२१५५८३६
१९	शिवमुनी आ.वि.	भोक्राहा नरसिंह ३	भारती यादव	९८१०५४०८७२
२०	महाविर आ.वि.	भोक्राहा नरसिंह ६	विजय मण्डल	९८१७३४४२९२
२१	चित्रगुप्त आ.वि.	भोक्राहा नरसिंह ७	पुष्प कुमार यादव	९८४२२३८७५७
२२	शिवशक्ति आ.वि.	भोक्राहा नरसिंह ६	अरुण यादव	९८४२४२९५२५
२३	ब्रम्हदेव उराँव (मण्डेला) स्मृती आ.वि.	भोक्राहा नरसिंह ४	शुसिला उराँव	९८००९२३९९६
२४	कर्मा आ.वि.	भोक्राहा नरसिंह ६	इन्दु कुमारी उराँव	९८०७०४३७१९
२५	वि.पि.आदर्श प्रा.वि.	भोक्राहा नरसिंह ६	प्रेमलाल मण्डल	९८०४०६६६४०
२६	मदर्शा जियाउल ओलुम		कमाल सर	९८०७०१७४३२
२७	मदर्सा दारुल फुर्कान		फिरोज अन्सारी	९८०४०९६५९४
२८	जामिया स्लामिया मदर्सा	भोक्राहा नरसिंह ४	खालिद शैफुल्ला	९८१८३५१००५

(६) स्वास्थ्य तथा पोषण क्षेत्र

क्र.सं.	संस्थाको नाम	ठेगाना	सम्पर्क व्यक्ति	मोबाईल नं.
१	आधारभूत स्वास्थ्य केन्द्र	भोक्राहा नरसिंह १	अरविन्द कु यादव	९८२०७०६२०९
२	भोक्राहा स्वास्थ्य चौकी	भोक्राहा नरसिंह २	रमेश साह	९८४२०७१८७३
३	आधारभूत स्वास्थ्य केन्द्र	भोक्राहा नरसिंह ३	प्रतिभा यादव	९८११३१५४४४
४	आधारभूत स्वास्थ्य केन्द्र	भोक्राहा नरसिंह ४	दिनेश कुमार यादव	९८१६३८५५११
५	आधारभूत स्वास्थ्य केन्द्र	भोक्राहा नरसिंह ५	राजेश यादव	९८६२९८८३११
६	आधारभूत स्वास्थ्य केन्द्र	भोक्राहा नरसिंह ६	अनिल कुमार साह	९८१४३०१६८२
७	नरसिंह स्वास्थ्य चौकी	भोक्राहा नरसिंह ७	रामाशंकर साह	९८४२०८७३३२
८	आधारभूत स्वास्थ्य केन्द्र	भोक्राहा नरसिंह ८	चन्द्र नारायण मेहता	

(७) खानेपानी तथा सरसफाई स्वास्थ्य प्रवर्द्धन क्षेत्र

क्र.सं.	संस्थाको नाम	ठेगाना	सम्पर्क व्यक्ति	मोबाईल नं.
१	छैन		अप्सरा धियाल	९८४८३५५२९३

(८) संरक्षण क्षेत्र

क्र.सं.	संस्थाको नाम	ठेगाना	सम्पर्क व्यक्तिको नाम	फोन नं.
१				
२				

(९) कृषि तथा पशु सेवा क्षेत्र

क्र	संस्थाको नाम	ठेगाना	सम्पर्क व्यक्तिको नाम	फोन नं.
१	पशु सेवा केन्द्र	भो नं २	अब्दुल कैयुम अन्सारी	९८००९६३३८९
२	पशु सेवा केन्द्र	भो नं ७	कुमार वस्नेत	९८४२५८४५७१

प्रमुख बजार केन्द्रहरू :

१. चिरौली चोक
२. अकाहा बजार

स्थानिय तहमा संचालित उद्योग कलकारखानाको विवरण :

क्र.स	कलकारखानाको विवरण	उत्पादन सामग्री	उत्पादन क्षमता	सम्पर्क व्यक्ति
	बवा पेपर मिल	पेपर		
	ज्य सम्भु भेनियर	प्लाईबोर्ड		
	सगरात भेनियर	प्लाईबोर्ड		
	अल नेपाल ब्लक उद्योग	बलुवा सिमेन्ट		
	गुडविल प्लाई एण्ड भेनियर	प्लाईबोर्ड		

खण्ड-ड

(स्थानीय तहमा उपलब्ध भौतिक मानविय श्रोतको विवरण)

१. स्थानिय तहमा उपलब्ध संसाधन क्षमता

क्र.स	सुचना समन्वय	खोज तथा उद्धार	तालिम प्राप्त जनशक्ति	सवारी साधन
१	कम्प्युटर, इन्टरनेट हुलाक कार्यालय	हेलेमेट १०, कोदालो १०	IRA तालिम २ जना	जे.सि.वि -व्याकहु लोडर) १ वटा

२. एम्बुलेन्स विवरण

क्र.स	संस्था	सम्पर्क व्यक्ति वा चालक	सम्पर्क नम्बर
१	भोकाहा स्वास्थ्य चौकी, भोकाहा नरसिंह २	रमेश साह	९८४२०७९८७३

३. बारुण यन्त्र विवरण : छैन ।

४. सुरक्षित आवासका लागि सम्भावित वैकल्पिक शिविरहरू/स्थानहरू :

क्र.सं	नम	क्षमता (परिवार)
०१	सामुदायक भवन , वडा नं.७	१५०

जनप्रतिनिधिहरुको विवरण

क्र.स	नाम थर	पद	वडा न.	सम्पर्क नम्बर
१	श्री अजमल अख्तर मिया	प्रमुख	गाउँपालिका	९८५२०८८३८०
२	श्री सुनिता कुमारी उराँव	उप प्रमुख	गाउँपालिका	९८५२०८८२५८
३	श्री लक्ष्मण मेहता	वडाअध्यक्ष	१	९८१७३२६१३५
४	श्री आलम अन्सारी	वडाअध्यक्ष	२	९८०५३२००२५
५	श्री धिरेन्द्र कुमार यादव	वडाअध्यक्ष	३	९८११०८५८६२
६	श्री हारुन अंसारी	वडाअध्यक्ष	४	९८१५३३२४११
७	श्री हविव मन्सूरी	वडाअध्यक्ष	५	९८१५३८८८६२
८	श्री सराजुदिन अंसारी	वडाअध्यक्ष	६	९८०७०४७९६१
९	श्री वौवालाल यादव	वडाअध्यक्ष	७	९८१७३१०६३९
१०	श्री हाजी उस्मान मिया	वडाअध्यक्ष	८	९७४६९५०८८२

बिषयगत शाखा प्रमुख तथा कर्मचारी नामवाली

क्र.स	नाम थर	पद	विभाग	सम्पर्क नम्बर
१	विशेष गौतम	लेखा अधिकृत	आर्थिक प्रशासन शाखा	९८४३३४७१७८
२	विज्ञान बन्जारा	आ ले प	आलेप / राजश्व	९८४१६११३१२
३	दिपा थापा	प्रशासन सहायक पाँचौं	प्रशासन शाखा	९८४९६८९८०९
४	हिरा लाल साह	स्वास्थ्य संयोजक	स्वास्थ्य / जिन्सी शाखा	९८४२२९३१०४
५	आशिष निखिल साह	सिभिल इन्जिनियर	पुरवाधार विकास / योजना शाखा	९८२५३८४११३
६	रमेश चन्द्र तिमिसिना	सातौं अधिकृत	शिक्षा शाखा	९८४२२९२३७७
७	सन्देश तिमिसिना	सु प्र अधिकृत	सूचना प्रविधि शाखा	९८०४३५५७३०
८	शोभा कुमारी मेहता	रोजगार संयोजक	अधिकृत छैठौं	९८१४३०६७६६
९	विपुल कुमार यादव	क.अ	सहकारी / भुमि / पञ्जिकरण तथा सासु शाखा	९८४१७५६०६३
१०	बुद्धिमान कार्की	पशु चिकित्सक	पशु सेवा शाखा	९८४२२९८१०९
११	पुरुषोत्तम जोशी	कृषि सहायक स्तर पाँचौं	कृषि शाखा	९८६०६५९७३५
१२	तुलसा निरौला	चौथो तह	महिला बालबालिका शाखा	
१३	महानन्द यादव	अमिन		९८००९४२४९६

वडा सचिवहरुको विवरण

क्र.स	नाम थर	पद	वडा न.	सम्पर्क नम्बर
१	शोभानन्द साह	सचिव	१	९८६१७५३९१०
२	बेचु कुमार माझि	सचिव	२	९८४२२३६५७५
३	प्रभु नारायण यादव	सचिव	३	९८०५३१८३४६
४	शिव नारायण यादव	सचिव	४	९८५२०४८४२९
५	आलम अन्सारी	सचिव	५	९८१७३०७४९०
६	रामचन्द्र प्रसाद यादव	सचिव	६	९८५२०४११९२
७	सिताराम मेहता	सचिव	७	९८४२०७७१०७
८	शंकर मेहता	सचिव	८	९८६०७२३५५२

(१२) गढी गाउँपालिकाको विपद् पूर्वतयारी तथा प्रतिकार्य योजना २०८२

खण्ड क : स्थानीय तहको विवरण

१. स्थानीय तहको नाम : गढी गाउँपालिका, औरावनी, सुनसरी

२. वडा सङ्ख्या : ६

३. चारकिल्ला :

पूव : दुहवी नगरपालिका

पश्चिम : इनरुवा नगरपालिका

उत्तर : इटहरी उपमहानगरपालिका

दक्षिण : बर्जु गाउँपालिका

४. क्षेत्रफल : ६७.६७ वर्ग कि.मि.

५. जनसङ्ख्या : जम्मा : ३८७३१, महिला : १९६३६ पुरुष : १९०९५

६. अपाङ्गताको विवरण :

क्र.सं.	अपाङ्गताको विवरण	जम्मा	महिला	पुरुष
१	पूर्ण अपाङ्ग (आफ्नो दैनिक क्रियाकलाप सम्पादन गर्न निरन्तर रुपमा अरुको सहयोग लिँदा पनि कठिनाइ हुने अवस्थाको व्यक्ति ।)	७६		
२	अति अपाङ्ग (वैयक्तिक क्रियाकलाप सम्पादन गर्न तथा सामाजिक क्रियाकलापमा संलग्न हुन निरन्तर रुपमा अरुको सहयोग लिनुपर्ने अवस्थाको व्यक्ति)	२३०		
३	मध्यम अपाङ्ग (भौतिक सुविधा, वातावरणीय अवरोधको अन्त्य, शिक्षा वा तालिम भएमा अरुको सहयोग लिई वा नलिई नियमित रुपमा आफ्नो दिनचर्या र सामाजिक क्रियाकलापमा सहभागी हुन सक्ने अवस्थाको व्यक्ति)	१४२		
४	समान्य अपाङ्ग	१८		

७. अति विपन्न टोल/समुदाय

(न्यूनतम आवश्यकता परिपुर्ती गर्न समेत गाह्रो पर्ने साथै सबै किसिमका प्रकोपको जोखिममा रहेका घरधुरी विवरण)

क्र.स	टोल	अनुमानित घरधुरी	कैफियत
१	मुसहर बस्ती, सुकुम्बासी बस्ती	५००	

खण्ड- ख : विपद्सम्बन्धी सवालको पहिचान

१. ऐतिहासिक समयरेखा विश्लेषण फारम (विगत १ वर्षको विवरण लिने)

विपद्	वडा नं	साल र महिना	स्थान	भौतिक क्षति	आर्थिक क्षति	मानवीय क्षति	सूचना पुष्ट्याइको विधि
उदाहरण: बाढी		२०८०, श्रावण गाउँ	३ पुल बगाएको, ५ घर भत्केको	१ किराना पसल बगाएको	४ मानिसको मृत्यू, २ मानिसको पौडने क्रममा हात भाँचिएको	वडा, प्रहरी.....
सडक दुर्घटना							
सडक दुर्घटना							
आगालागी	६ वटै वडामा	2081-82	पलिका भरि	७ घर परिवार	धनजनको क्षति	छैन	प्रहरी मुचुल्का
आगालागी							
शितलहर							

२. प्रकोप जोखिम विश्लेषण

(आफ्नो स्थानिय तहमा जुन प्रकोपले वर्षेनि ठुलो धनजनको क्षति गरेको छ सोलाई उच्चमा (√) मा चिन्ह लगाउने, क्रमिक रूपले जोखिमको आधारमा चिन्ह लगाउने ।

प्रकोप	उच्च जोखिम	मध्यम जोखिम	न्यून जोखिम	अति न्यून जोखिम
बाढी	√			
आगलागी	√			
शीतलहर		√		
माहामारी		√		
पहिरो				
चट्याड.			√	
जनावर क्षति				√
हावाहुरी		√		
खडेरी			√	

३. नदी/खोला/खहरेहरूको विवरण :

क्र.सं.	नाम	उत्पत्ति स्थान	बग्ने वडाहरू	उच्च जोखिममा रहेका घरधुरी सङ्ख्या	मध्यम जोखिममा रहेका घरधुरी सङ्ख्या	बाढि आएमा प्रभावित हुनसक्ने जम्मा घरधुरी
१	टेङ्ग्रा खोला	इटहरी	१,२,३,४	४००	६००	३००
२	थलहा खोला	इटहरी	१,२,५,६	३००	४००	२००
३	ज्वाला खोला	इटहरी	५,६	२००	१५०	१००
४	बुढी खोला		४,६	३००	२००	१५०
५	गडुन खोला		५,६	२५०	२००	८०

४. आगोलागी ग्रस्त क्षेत्र(वडा)को विवरण :

क्र.सं.	वडा नं.	ठाउँको नाम	उच्च जोखिममा रहेका घरधुरी	मध्यम जोखिममा रहेका घरधुरी	जम्मा प्रभावित हुनसक्ने घरधुरी
१	१,२,३,४,५,६	दलित, बस्ती			४००

५. शितलहर प्रभावित क्षेत्र(वडा)को विवरण :

क्र.सं.	वडा नं.	ठाउँको नाम (गाउ,टोलको नाम)	उच्च जोखिममा रहेका जनसङ्ख्या	मध्यम वा सामान्य जोखिममा रहेका जनसङ्ख्या	जम्मा प्रभावित हुन सक्ने जनसङ्ख्या
१	१,२,३,४,५,६ सबै वडा	खोला किनारमा बसोवास गर्न ठाँउमा			४००

६. जनावर आतंक प्रभावित क्षेत्र(वडा)को विवरण :

क्रसं.	वडा नं.	ठाउँको नाम	प्रभावित वा हुन ने घर सङ्ख्या	प्रभावित हुनसक्ने जनसङ्ख्या
१	१,२,३,४,५,६			६०

७. खडेरी प्रभावित क्षेत्र(वडा)को विवरण :

क्रसं.	वडा नं.	ठाउँको नाम	प्रभावित हुने बालि र सोको क्षेत्रफल
१	१,२,३,४,५,६	गढी गाउँपालिका भरि	धान,गहुँ, मकै, तरकारी

खण्ड- ग : तथ्याङ्कीय विवरण

(स्थानीय तहले विपद् जोखिम न्यूनीकरण र व्यवस्थापनका लागि हालसम्म गरेका कार्यको विवरण)

(क) नीतिगत व्यवस्था

क्रसं.	कामको विवरण	अवस्था (सम्पन्न वा भइरहेको)	सहयोगी विकास साभेदार
१	नगर वा गाउँ विपद् व्यवस्थापन समितिको गठन	छ	
२	वडा स्तरीय विपद् व्यवस्थापन समितिको गठन	छ	
३	कार्यदलहरु गठन (खास कुनै कार्यदल बनेको भए खुलाउने)	छ	
४	विपद् व्यवस्थापन सम्पर्क व्यक्तिको व्यवस्था (नाम र सम्पर्क नम्बर लेखिदिने)	छ हुसैन अलि	९८४२४१७१९२
५	स्थानिय विपद् व्यवस्थापन ऐनको तर्जुमा	भएको छ	
६	विपद् व्यवस्थापन रणनीति तयारी	छ	
७	स्थानीय आपत्कालीन कार्यसञ्चालन केन्द्रको स्थापना र कार्यविधि	छ	
८	स्थानीय विपद् तथा जलवायु अनुकूलन योजना तयारी (बनेको भए कुनै वडाको मात्र हो वा स्थानीय तहको पूरै भएको हो खुलाउने)	छैन	
९	विपद् व्यवस्थापन कोषको स्थापना र कार्यविधि (कोष कति रकमको हो खुलाउने)	छ	
१०	वडामा स्थानिय विपद् कोषको स्थापना	छैन	

खण्ड- घ : क्षेत्रगत अगुवा तथा क्षेत्रगत समितिको संरचना

क्र.स	क्षेत्रगत समिति (Clusters)	क्षेत्रगत कार्य समूहको नेतृत्व
१	समन्वय तथा सूचना व्यवस्थापन (Coordination and Information Management)	गा.पा /न.पा
२	खोज तथा उद्धार (Search and Rescue)	सुरक्षा निकाय ईलाका प्रहरी कार्यलय
३	बन्दोबस्ती (Logistic)	गा.पा /न.पा
४	गैह्र खाद्य सामग्री (Non Food)	नेपाल रेडक्रस सोसाइटी
५	खाद्य (Food) संरक्षण (Protection) कार्यक्रम	उद्योग वाणिज्य संघ, कृषि विकास शाखा , सामाजिक विकास शाखा
६	स्वास्थ्य तथा पोषण (Health and Nutrition)	स्वास्थ्य शाखा
७	खानेपानी, सरसफाइ र स्वास्थ्य प्रवर्द्धन (WASH)	खानेपानी शाखा
८	आवास (Shelter)	गा.पा /न.पा
९	शिक्षा (Education)	शिक्षा शाखा
१०	कृषि, सिंचाई तथा पशु सेवा (Agriculture, Irrigation and Livestock)	कृषि शाखा

(३) क्षेत्रगत सदस्यहरूको सम्पर्क विवरण

(१) समन्वय तथा सूचना व्यवस्थापन

क्र.सं.	संस्थाको नाम	सम्पर्क व्यक्ति	मोबाईल नं.
१.	गढी गाउँपालिका	दिलबहादुर खड्का (प्रमुख प्रशासकिय अधिकृत)	९८४२०८६५८४

(२) खोजतलास तथा उद्धार

क्र.सं.	संस्थाको नाम	ठेगाना	सम्पर्क व्यक्ति	मोबाईल नं.
१	इलाका प्रहरी कार्यालय	छिटाहा		
२	प्रहरी चौकी	भमरी		

(३) गैह्र खाद्य सामग्री क्षेत्र

क्र.सं.	संस्थाको नाम	ठेगाना	सम्पर्क व्यक्ति	मोबाईल नं.
१	नेपाल रेडक्रस सोसाइटी गढी	औरावनी	लक्ष्मी माभी, सभावती	९८६२६६७७८८

(४) खाद्य तथा संरक्षण क्षेत्र

क्र.सं.	संस्थाको नाम	ठेगाना	सम्पर्क व्यक्ति	मोबाईल नं.
१	उद्योग वाणिज्य संघ			

(५) शिक्षा क्षेत्र

क्र.सं.	संस्थाको नाम	ठेगाना	सम्पर्क व्यक्ति	मोबाईल नं.
१	शिक्षा शाखा	गढी गाउँपालिका		

(६) स्वास्थ्य तथा पोषण क्षेत्र

क्र.सं.	संस्थाको नाम	ठेगाना	सम्पर्क व्यक्ति	मोबाईल नं.
१	स्वस्थ्य शाखा	गढी गाउँपालिका		

(७) खानेपानी तथा सरसफाई स्वास्थ्य प्रवर्द्धन क्षेत्र

क्र.सं.	संस्थाको नाम	ठेगाना	सम्पर्क व्यक्ति	मोबाईल नं.
१	खानेपानी तथा सरसफाई शाखा	गढी गाउँपालिका		

(८) संरक्षण क्षेत्र

क्र.सं.	संस्थाको नाम	ठेगाना	सम्पर्क व्यक्तिको नाम	फोन नं.
१	महिला तथा बालबालिका शाखा	गढी गाउँपालिका		

(९) कृषि तथा पशु सेवा क्षेत्र

क्र.सं.	संस्थाको नाम	ठेगाना	सम्पर्क व्यक्तिको नाम	फोन नं.
१	कृषि तथा पशु शाखा	गढी गाउँपालिका		

१०) आवास

क्र.सं.	संस्थाको नाम	ठेगाना	सम्पर्क व्यक्ति	मोबाईल नं.
१	नेपाल रेडक्रस सोसाईटी गढी	औरावनी	लक्ष्मी माभी, सभावती	९८६२६६७७८८

प्रमुख बजार केन्द्रहरु :

- छिटाहा बजार (नजिक रहेका अन्य पालिकाका बजार दुहवी, इनरुवा, विराटनगर)
- भमरी बजार
- औरावनी चौक
- सत्तेरभोरा हटिया

स्थानीय तहमा सञ्चालित उद्योग कलकारखानाको विवरण

क्र.सं.	कलकारखानाको नाम	उत्पादन हुने सामग्री	उत्पादन क्षमता	सम्पर्क व्यक्ती
१	सि.जी. फुड्स पार्क औरावनी	चाउँचाउ		
२	वेयर हाउजिङ्ग	धान, गहु, मर्क स्टोर		
३	साना राइस मिलहरु			

खण्ड-ड

(स्थानीय तहमा उपलब्ध भौतिक मानविय श्रोतको विवरण)

१. स्थानिय तहमा उपलब्ध संसाधन क्षमता

क्र.स	खोज तथा उद्धार	तालिम प्राप्त जनशक्ति	सवारी साधन
१	लाईफ जैकेट ५० हेलिमेन्ट ५०, कोदाले २४, आपतकालिन सामाग्री रहेको छ। अन्य उल्लेख गनुहोस	प्राथमिक उपचार तालिम प्राप्त : IRA तालिम अन्य उल्लेख गनुहोस	(टयाकटर पिंगल डोजर, छैन) रअन्य उल्लेख गनुहोस।

२. एम्बुलेन्स विवरण

क्र.स	संस्था	सर्म्पक व्यक्ति वा चालक	सर्म्पक नम्बर
१	औरावनी स्वास्थ्य चौकी	निस नारायण चौधरी	९८११०९७६४३
२	प्राथमिक स्वास्थ्य केन्द्र सत्तेरभोरा	खुर्सिद मियाँ	९८०७०६१०९३

३. सुरक्षित आवासका लागि सम्भावित वैकल्पिक शिविरहरू/स्थानहरू :

क्र.सं	नम	क्षमता (परिवार)
०१	गढी १ मधेली सामुदायिक भवन	१५० जना
०२	गढी २ औरावनी, शिव मन्दिर, गढी बन, काली स्थान सामुदायिक भवन	६०० जना
०३	गढी ३ छिटाहा सामुदायिक भवन	२५० जना
०४	गढी ४ छिटाहा फौदार स्थान	२०० जना
०५	गढी ५ सत्तेरभोरा होलैया खेल मैदान	२०० जना
०६	गढी ६ सत्तेरभोरा सामुदायिक भवन	२५० जना

जनप्रतिनिधिहरूको विवरण

क्र.स	नाम थर	पद	वडा न.	सर्म्पक नम्बर
१	आश नारायण चौधरी	प्रमुख		९८५२०२७५९३
२	अनिता कुमारी साह	उप प्रमुख		९८६२२०२०५३
३	प्रदिप कुमार चौधरी	१ नं वडाअध्यक्ष		
४	प्रभाकर माफी	२ नं वडाअध्यक्ष		
५	कुशेश्वर यादव	३ नं वडाअध्यक्ष		
६	रामसेवक साहु तेली	४ नं वडाअध्यक्ष		
७	चन्द्र कुमार सरदार	५ नं वडाअध्यक्ष		
८	तेतर साहु	६ नं वडाअध्यक्ष		

बिषयगत शाखा प्रमुख तथा कर्मचारी नामवाली

क्र.स	नाम थर	पद	विभाग	सर्म्पक नम्बर
१	दिल बहादुर खड्का	प्रमुख प्रशासकिय अधिकृत		९८४२०८६५८४
२	छवि खड्का	शिक्षा शाखा प्रमुख		
३	बाबुराम पौडेल	लेखा अधिकृत		
४	राजेन्द्र यादव	स्वास्थ्य शाखा प्रमुख		
५	योगराज निरौला	योजना शाखा प्रमुख		
६	ध्रुव नारयाण चौधरी	जिन्सी शाखा प्रमुख		
७	पुष्प राज चौधरी	इन्जीनियर		
८	हरेराम साह	प्रशासन शाखा प्रमुख		
९	हुसैन अलि	विपद फोकल पर्सन		९८४२४१७१९२

वडा सचिवहरुको विवरण

क्र.स	नाम थर	पद	वडा न.	सर्म्पक नम्बर
१	मिस्ता कोइराला	वडा सचिव	१ नं वडा	
२	अन्दु प्रसाद चौधरी	वडा सचिव	२ नं वडा	
३	लिलानाथ कोइराला	वडा सचिव	३ नं वडा	
४	लिलानाथ कोइराला	वडा सचिव	४ नं वडा	
५	श्याम कुमार साह	वडा सचिव	५ नं वडा	
६	शिव दयाल साहु	वडा सचिव	६ नं वडा	

kl/R5b M!) अनुसूची-२

१. मानवीय सहयोगका न्यूनतम मापदण्ड

आपत्कालीन योजना विपद्को समयमा कार्यान्वयन हुने योजना हो । यस समयमा सामाजिक, सांस्कृतिक, आर्थिक अवस्था असामान्य रहन्छ । हरेक क्षेत्रमा कठिन परिस्थिति उत्पन्नहुने भएकोले विपद्पीडित समुदायको सहयोग गर्दा मानवीयमूल्य र पीडितको मौलिक अधिकार माथि आघात नपुगोस् तथा उनीहरूले सम्मानपूर्वक जीवननिर्वाह गर्न पाउने वातावरण बनोस् भन्ने ध्येयले सहयोगका सन्दर्भमान्यन्यूनतम मापदण्ड निर्धारण भएका छन् । स्फियर परियोजनाले निर्धारण गरेका ती मापदण्डलाई नेपाल सरकारबाट समेत अनुमोदन भएको छ । विपद्का समयमा मानवीय सहयोगका निर्धारित न्यूनतम मापदण्डको प्रभावकारी कार्यान्वयन हुनु जरुरी हुन्छ । मानवीय सहयोगका ती मापदण्डको सङ्क्षिप्त विवरण निम्नअनुसार छ :

१.१ समन्वय, सूचना तथा पूर्व चेतावनी प्रणाली क्षेत्र

- समन्वय बैठक बाढी आएको पहिलो हप्तामा एक दिन विराएर र दोस्रो हप्ताबाट हप्तामा एक दिन बैठक बस्ने,
- समन्वय बैठक र प्रतिवेदनका बारेमा जानकारी गराउने,
- जोखिममा परेका समूह तथा जनसङ्ख्यालाई न्यायोचित रूपमा उद्धार सामग्रीको वितरण तथा सहयोग गर्ने,
- अवस्था तथा आवश्यकताको आधारमा रहेर इरा र मिराटीम परिचालन गर्ने,
- पहिलो हप्तामा परिस्थितिका बारेमा दिनदिनै प्रतिवेदनतयार गर्ने । क्रमशः आवश्यकताअनुसार हरेक दुई दिन तथा साप्ताहिक रूपमा निरन्तरतादिने,
- २४ घण्टाभित्र सञ्चार माध्यमका लागि समाचार पठाउने र पहिलो हप्तामा हरेक दिन,
- क्षेत्रीय विपद्उद्धार समितिलाई सक्रिय पार्न प्रयास गर्ने,
- समन्वय तथा शिविर व्यवस्थापनको अनुगमन गर्ने, प्रतिवेदन तयार गरी सबैलाई जानकारी गराउने ।

१.२ खाद्य क्षेत्र : प्रभावित व्यक्तिहरूको पहुँच निम्न वस्तुमा हुनेछ :

- (१) प्रतिव्यक्ति, प्रतिदिन न्यूनतम २,१०० क्यालोरी प्राप्तहुने गरी खाद्य सामग्रीको व्यवस्था गर्ने ,
- (२) प्रभावित मानिसहरूका लागि हाल विद्यमान तथा उपलब्ध भएका र पहुँच योग्य खाद्यपदार्थमा परिपूरकको रूपमा एक अथवा दुई खाद्य पदार्थहरू पूरकको रूपमा उपलब्ध गराउने, र
- (३) निश्चित समूहका व्यक्तिको (साना केटाकेटी, एच्आईभी भएका व्यक्ति, कुपोषित व्यक्तिहरू आदि) आवश्यकता पूरा गर्न सामान्य खाद्यान्नको अतिरिक्त परिपूरक खाद्य सामग्रीको व्यवस्था ।

मापदण्ड बमोजिमको खाद्यान्न सूची:

नेपाल सरकार गृह मन्त्रालयले प्रकोप पूर्वतयारी सञ्जाल नेपालको समन्वयमा स्फेयर मापदण्ड अनुरूप सिफारिस गरेको खाद्यान्नको सूची निम्नअनुसार रहेको छ :

- चामल – प्रतिदिन प्रति व्यक्ति ४१० ग्राम,
- दाल – प्रतिदिन प्रति व्यक्ति ८० ग्राम
- वनस्पति तेल – प्रतिदिन प्रति व्यक्ति २५ मि.लि.
- नुन – प्रतिदिन प्रति व्यक्ति ५ ग्राम

स्थानीय परिस्थिति बमोजिम खाद्यान्न वितरणको आकार निर्धारित गरिनु पर्छ । सुरुमा घरायसी स्तर मागरिने वितरण र अन्तिम लेखाजोखाबाट प्राप्त तथ्याङ्कको आधारमा वितरण गरिनु पर्छ ।

१.३ गैह्रखाद्य सामग्री :

१. औसतमा एक व्यक्तिका लागि ३.५-४.५ वर्गमिटरको छाना भएको क्षेत्र उपलब्ध गराउनु पर्नेछ, प्रति परिवारको लागि ४५ वर्गमिटर क्षेत्रफल हुनुपर्दछ। औसतमा ५ सदस्यहरूको एक परिवारका लागि कम्तीमा पनि ४५५ मिटरको डोरी सहितको प्लास्टिक सिट र सहायता सामग्री,
२. कम्मलमा मानिसहरूको पर्याप्त पहुँच,
३. दुई वर्षसम्मका केटाकेटीहरूका लागि कम्तीमा पनि एक पूरा सेट कपडा।
४. महिला, पुरुष तथा बालबालिकाहरूका लागि कम्तीमा पनि एक पूरा सेट कपडा उपलब्ध गराउनु पर्नेछ। यसका अतिरिक्त, महिला तथा केटीहरूका लागि नियमित सरसफाइ सम्बन्धी सामग्रीको आपूर्ति भएको गराउनु पर्नेछ,
५. शिविर स्थापना गर्नका लागि अग्रिम रूपमा जमिनको पहिचान गर्नुपर्दछ, जुन जमिन सुरक्षित तथा स्फियरको मापदण्ड अनुसार हुनु पर्ने,
६. विद्यालय तथा सार्वजनिक स्थलहरू प्रयोग गर्नु परेमा अग्रिम रूपमा नै समझदारी पत्रमा दस्तखत गर्ने,
९. शिविरका लागि योजना तर्जु मा गर्दा नै सांस्कृतिक तथा सामाजिक मूल्यहरू एवं परिस्थितिलाई ध्यानमा राख्ने,
१०. शिविर स्थापना गर्नका लागि विगतमा प्रयोग गरिएका ठाउँहरूको अभिलेख हेर्ने वा अभ्यास बुझ्ने,
११. सरकारी निकायहरू, नागरिक समाज, स्थानीय निकाय तथा सरोकारवाला समूहसँगको परामर्शमा शिविरको स्थापना गर्ने।

१.४ खानेपानी तथा सरसफाई सम्बन्धी

सुरक्षितपानी -(प्रतिदिन) :

- १ दिनमा १ व्यक्तिको लागि पिउने पानी ५ लिटर, अन्यकामका लागि १५ लिटर गरि जम्मा २० लिटर।
- पानी संकलन गर्न जाने स्थान ५०० मिटर टाढा।
- पानी भण्डारका लागि प्रति परिवार २ वटा बाल्टिन उपलब्ध गराउने

हाइजिन किट

- १ सेट प्रति परिवार
- प्रतिव्यक्ति प्रतिमहिना २५० ग्रामनुहाउने साबुन र २०० ग्रामको लुगाधुने साबुन उपलब्ध गराउने।
- फोहोर व्यवस्थापनका लागि प्रति १० घर १०० लिटर क्षमताको १ कन्टेनर १०० मिटरको दुरीमा राख्ने।

अनुसूची: ३



नेपाल सरकार

विपद् प्रारम्भिक द्रुत लेखाजोखा फारम

फारम भर्दा ध्यानदिनु पर्ने कुराहरू:

१. एउटा वडाको लागि एउटा लेखाजोखा फारमको प्रयोग गरिने छ।
२. विपद् भएको ० देखि २४ घण्टा भित्रगाउँ तथा नगरपालीकाको कर्मचारी, नेपाल प्रहरी तथा स्थानीय रेडक्रस प्रतिनिधिको संलग्नतामा फारम भरिने छ।
३. लेखाजोखा टोलीबाट विभिन्न सुचना दाताहरूसँगको अन्तरवार्ता तथा प्रभावित क्षेत्रको अवलोकन गरी फारम भरिने छ।
४. यदि अस्पष्ट सुचनाहरू प्राप्त भएको खण्डमा लेखाजोखा टोलीबाट उपयुक्त विचारका आधारमा फारम भरिने छ।
५. आवश्यक सेवाहरूको लेखाजोखा गर्न प्रभावित संख्या अनुमान गरिने छ।
६. तल दिइएका विकल्पहरू नभएमा अन्यमा उल्लेख गरिने छ।

१ स्थान र पहुँच सम्बन्धि सूचनाको जानकारी			
१.१ प्रदेशको नाम :	१.२ जिल्लाको नाम:	१.३ गाउँ/नगरपालिकाको नाम :	
१.४ वार्ड नम्बर	१.५ मिति:	गते /महिना/साल:	
१.६ सूचना संकलन गर्ने व्यक्तिको विवरण :			
नाम :	पद /संस्था :	सम्पर्क नम्बर :	टोलि नेताको नाम:
१			
२			
३			
१.७ अहिले जिल्ला सदरमुकामबाट प्रभावित वडा सम्म आवतजावतको अवस्था	<input type="checkbox"/> पहिलाको जस्तै सामान्य <input type="checkbox"/> कठिन (मुस्किल छ) <input type="checkbox"/> धेरै कठिन	१.८ प्रभावित वडासम्म पुग्ने साधन	<input type="checkbox"/> पैदल <input type="checkbox"/> गाडी <input type="checkbox"/> अन्य(उल्लेख गर्ने)
१.९ अहिले जिल्ला सदरमुकामबाट प्रभावित क्षेत्र सम्म पुग्ने साधनको आधारमा लाग्ने समय	<input type="checkbox"/> १ घण्टा भन्दाकम <input type="checkbox"/> १ देखि २ घण्टा <input type="checkbox"/> २ देखि ४ घण्टा <input type="checkbox"/> ४ देखि ८ घण्टा <input type="checkbox"/> १ दिनभन्दा बढि <input type="checkbox"/> अन्य (उल्लेख गर्ने)		

२. विपद् सम्बन्धि विवरण

२.१ घटना घटेको मिति		२.२ घटना घटेको समय	
२.३ विपद्को प्रकार	<input type="checkbox"/> बाढी <input type="checkbox"/> पहिरो <input type="checkbox"/> आगलागी	<input type="checkbox"/> भूकम्प <input type="checkbox"/> महामारी <input type="checkbox"/> शितलहर	<input type="checkbox"/> खडेरी <input type="checkbox"/> अन्य (उल्लेख गर्ने)
२.४ विपद् पश्चातको अवस्था			
२.४.१ मृतक	२.४.२ बेपत्ता	२.४.३ घाइते	२.४.४ विस्थापित
<input type="checkbox"/> छ <input type="checkbox"/> छैन <input type="checkbox"/> थाहाछैन	<input type="checkbox"/> छ <input type="checkbox"/> छैन <input type="checkbox"/> थाहाछैन	<input type="checkbox"/> छ <input type="checkbox"/> छैन <input type="checkbox"/> थाहाछैन	<input type="checkbox"/> छ <input type="checkbox"/> छैन <input type="checkbox"/> थाहाछैन
अनुमानित संख्या:	अनुमानित संख्या:	अनुमानित संख्या:	अनुमानित संख्या:
२.५ प्रभावितक्षेत्रमा संचारको अवस्था कस्तो छ ? (मोबाइल, टेलिफोन)	<input type="checkbox"/> ठिक छ <input type="checkbox"/> आंशिक ठिक छ <input type="checkbox"/> अवरुद्ध		
२.६ प्रभावित क्षेत्रमा विपद्को कारणले अन्यकुनकुन सेवाहरु अवरुद्ध भएका छन ?चिन्ह लगाउनुहोस ।	<input type="checkbox"/> विद्युत <input type="checkbox"/> बजार/पसल <input type="checkbox"/> विमानस्थल <input type="checkbox"/> विद्यालय <input type="checkbox"/> स्वास्थ्य सेवा <input type="checkbox"/> खानेपानीको आपूर्ति <input type="checkbox"/> पुलहरु <input type="checkbox"/> अन्य (उल्लेख गर्ने) <input type="checkbox"/> मुख्य सडक		

३. प्रभावित व्यक्ति तथा सेवाहरु

३.१ प्रभावित क्षेत्रका मुख्य सेवा तथा कार्यालयहरु संचालनको अवस्था कस्तो छ ?	जम्मा संख्या	संचालनमा छ	आंसिकक्षतितथा संचालन	पूर्ण क्षति	थाहाछैन
---	--------------	------------	----------------------	-------------	---------

३.१.१ विद्यालय					
३.१.२ प्रहरी कार्यालय					
३.१.३ स्वास्थ्य केन्द्र					
३.१.४ वडा कार्यालय					
३.१.५ अन्य सरकारी कार्यालयहरु					
३.१.६ सामुदायिक भवनहरु					
३.१.७ रेडक्रसको कार्यालय					
३.१.८ अन्य (उल्लेख गर्ने)					
३.२ विपद्का कारणले कुन समुहका मानिसहरु बढि जोखिममा रहेका छन ?	<input type="checkbox"/> गर्भवती तथा सुत्केरी महिलाहरु (अनुमानित संख्या) <input type="checkbox"/> ५ वर्ष मुनिका बालबालिकाहरु (अनुमानित संख्या) <input type="checkbox"/> अपाङ्गता भएका व्यक्तिहरु (अनुमानित संख्या) <input type="checkbox"/> किशोरी तथा प्रजनन उमेरका महिलाहरु (अनुमानित संख्या) <input type="checkbox"/> ६० वर्ष भन्दा माथिका व्यक्तिहरु (अनुमानित संख्या) (संख्या उल्लेख गर्दा द्वितीय तथ्याङ्कलाई आधार मान्न सकिने छ)				
३.३ प्रभावित क्षेत्रमा माथि उल्लेख नभएका समुहहरु छन भने उल्लेख गर्नुहोस । जस्तै: घरवार विहिन, एकल महिला तथा पुरुषहरु					
४. खानेपानी, सरसफाई र स्वच्छता					
४.१ पिउने पानीको श्रोतको अवस्था कस्तो छ ? (यदि क्षति भएको छैन भने ४.३ मा जाने ।)	<input type="checkbox"/> पूर्ण क्षतिग्रस्त <input type="checkbox"/> आंशिक क्षति <input type="checkbox"/> क्षति भएको छैन				
४.२ पिउने पानीको बैकल्पिक श्रोतको अवस्था कस्तो छ ?	<input type="checkbox"/> छ, सुरक्षित श्रोतको रुपमा प्रयोग भएको छ <input type="checkbox"/> छ, तर सुरक्षित छैन <input type="checkbox"/> छ, सुरक्षित/असुरक्षितथाहा छैन तर प्रयोग भएको छ <input type="checkbox"/> बैकल्पिक श्रोतको प्रयोग भएको छैन				
४.३ फोहोर मैला व्यवस्थापनको अवस्था कस्तो छ ?	<input type="checkbox"/> व्यवस्थित छ <input type="checkbox"/> व्यवस्थित छैन				
४.४ शौचालयको व्यवस्था छ ?	<input type="checkbox"/> छ <input type="checkbox"/> छैन				
५. अस्थायी आवास र अन्य अनिवार्य गैर-खाद्य सामग्रीहरु					
५.१ के विपद्का कारण आवास सम्बन्धी कुनै समस्या भएको छ ? (यदि छैन भने ६.१ मा जानुहोस)	<input type="checkbox"/> छ <input type="checkbox"/> छैन				
५.२ तत्कालको लागि कति घरपरिवारलाई अस्थायी आवासको आवश्यकता छ ?	संख्या उल्लेख गर्ने				
५.३ अहिले विस्थापितहरु कहाँ बसेका छन् ?	<input type="checkbox"/> विद्यालय <input type="checkbox"/> अन्य सार्वजनिक भवन <input type="checkbox"/> सडक छेउमा शिविर बनाएर <input type="checkbox"/> जंगल छेउमा शिविर बनाएर <input type="checkbox"/> अन्य (उल्लेख गर्ने)				
५.४ विस्थापितहरुका लागि कति समयका लागि अस्थायी आवास आवश्यक छ ?	<input type="checkbox"/> १ हप्ता सम्म <input type="checkbox"/> १ देखि २ हप्ता सम्म				

	<input type="checkbox"/> २ हप्तादेखी १ महिना सम्म <input type="checkbox"/> १ देखी ३ महिना सम्म <input type="checkbox"/> ३ महिनाभन्दा बढी
६. खाद्यान्नतथाबजार	
६.१ प्रभावितक्षेत्रका वासिन्दाले सञ्चित गरेर राखेको खाद्यान्न क्षतिको अवस्था कस्तो छ ?	<input type="checkbox"/> पूर्ण क्षति <input type="checkbox"/> आंशिकक्षति <input type="checkbox"/> क्षतिछैन
६.२ प्रभावित क्षेत्रको बजार संचालनको अवस्था कस्तो छ ?	<input type="checkbox"/> पूर्ण संचालन <input type="checkbox"/> आंशिक संचालन <input type="checkbox"/> संचालन छैन <input type="checkbox"/> थाहा छैन
६.३ कृषि तथा पशुबालीको क्षतिको अवस्था कस्तो छ ?	<input type="checkbox"/> पूर्ण क्षति <input type="checkbox"/> आंशिकक्षति <input type="checkbox"/> क्षति छैन
६.४ कुन कृषि तथापशुबालीको क्षतिभएको छ ?	<input type="checkbox"/> पशुपालन <input type="checkbox"/> बालीनाली <input type="checkbox"/> माछापालन <input type="checkbox"/> अन्य (उल्लेख गर्नुहोस)
७. स्वास्थ्यतथापोषण	
७.१ प्रभावित क्षेत्रमाविपद् पश्चात स्वास्थ्य सम्बन्धीकुनै समस्याहरु उत्पन्नभएका छन् ? (यदि छैन भने ७.३ माजानुहोस् ।)	<input type="checkbox"/> छ <input type="checkbox"/> छैन <input type="checkbox"/> थाहा छैन
७.२ यदि छ भने कस्ता खालका समस्याहरु देखा परेका छन् ?	<input type="checkbox"/> घाइते <input type="checkbox"/> सरुवा रोग <input type="checkbox"/> प्रजनन स्वास्थ्य समस्या <input type="checkbox"/> अपर्याप्त औषधिआपूर्ति <input type="checkbox"/> अपर्याप्त स्वास्थ्य जनशक्ति <input type="checkbox"/> अन्य -उल्लेख गर्ने)
७.३ प्रभावित क्षेत्रका मानिसहरुले स्वास्थ्य सेवापाईरहेका छन् ?	<input type="checkbox"/> छन् <input type="checkbox"/> छैनन् <input type="checkbox"/> आंशिक, केहीलाई मात्र स्वास्थ्य सेवाको पहुँचभएको
७.४ प्रभावित क्षेत्रमा अति कुपोषण भएका ५ वर्ष मुनिका बालबालिका छन् ?	<input type="checkbox"/> छन् <input type="checkbox"/> छैनन् छन् भने कतिजना छन् अनुमानित संख्या उल्लेख गर्नुहोस
८. संरक्षण	
८.१ प्रभावित क्षेत्रमा बालबालिकाहरु हराइरहेका वा परिवारसंग छुटेका छन् ?	<input type="checkbox"/> छन <input type="checkbox"/> छैनन्
८.२ प्रभावित क्षेत्रमा कुनै लैंगिक हिंसा भएको बारेमा जानकारी छ ?	<input type="checkbox"/> छ <input type="checkbox"/> छैन
८.३ प्रभावित क्षेत्रका मानिसहरुमा डर तथा चासोका विषयहरु के के छन् ?	<input type="checkbox"/> बत्तिको अभाव <input type="checkbox"/> गोपनियताको अभाव <input type="checkbox"/> मानवबेचविखन <input type="checkbox"/> लैङ्गिक हिंसा बढ्नु <input type="checkbox"/> अन्य (उल्लेख गर्ने)
९. विपद् पश्चात्को मौसमको अवस्था	
९.१ मौसमको वर्तमान अवस्था कस्तो छ ?	<input type="checkbox"/> मौसम सामान्य छ <input type="checkbox"/> हिमपात <input type="checkbox"/> भारी वर्षा <input type="checkbox"/> हावाहुरी <input type="checkbox"/> अत्याधिकचिसो <input type="checkbox"/> अन्य (उल्लेख गर्ने) <input type="checkbox"/> अत्याधिकगर्मी
१०. उपलब्धश्रोत साधन, समस्याको सामना गर्ने रणनीतिहरु र आवश्यक सहयोग	
मुख्य सूचनादाताको सूचना र लेखाजोखा टोलीको अवलोकनका आधारमाउक्त क्षेत्रमा देखिएका थप आवश्यक सहयोग	

क्षेत्र	अतिरिक्त सहयोगको आवश्यकता	आवश्यक सहयोग
१०.१ खोज तथा उद्धार	<input type="checkbox"/> छ <input type="checkbox"/> छैन	
१०.२ आकस्मिक स्वास्थ्य सेवा	<input type="checkbox"/> छ <input type="checkbox"/> छैन	
१०.३ खानेपानी, सरसफाई तथा स्वच्छता	<input type="checkbox"/> छ <input type="checkbox"/> छैन	
१०.४ आवास तथा गैर खाद्य सामग्रीहरू	<input type="checkbox"/> छ <input type="checkbox"/> छैन	
१०.५ संरक्षण	<input type="checkbox"/> छ <input type="checkbox"/> छैन	
१०.६ खाद्यान्न	<input type="checkbox"/> छ <input type="checkbox"/> छैन	
१०.७ शिक्षा	<input type="checkbox"/> छ <input type="checkbox"/> छैन	
१०.८ संचार	<input type="checkbox"/> छ <input type="checkbox"/> छैन	
१०.१० प्रभावित वडामा तत्कालआवश्यक सहयोग सम्वन्धमा लेखाजोखा टोलीको बुझाई कस्तो छ ?	<input type="checkbox"/> स्थानीय क्षेत्रमा उपलब्ध श्रोतबाट आवश्यकतापूर्ति गर्न सकिने <input type="checkbox"/> केहिमात्रामा सहयोगको आवश्यकता रहेको <input type="checkbox"/> सहयोगको अतिआवश्यकता रहेको	
१०.११ तत्काल सहयोगका लागि सबै भन्दा उच्च प्राथमिकतामा के परेको छ ? प्राथमिकता निर्धारण गर्दा नम्बरमा उल्लेख गर्नुहोस ।	<input type="checkbox"/> खोज तथा उद्धार <input type="checkbox"/> खाद्यान्न <input type="checkbox"/> आकस्मिक स्वास्थ्य सेवा <input type="checkbox"/> शिक्षा <input type="checkbox"/> खानेपानी, सरसफाई र स्वच्छता <input type="checkbox"/> संचार <input type="checkbox"/> आवास तथा गैर खाद्य <input type="checkbox"/> संरक्षण <input type="checkbox"/> अन्य (उल्लेख गर्ने)	
केहीथप टिप्पणी भएमाउल्लेख गर्ने:		

हस्ताक्षर:

अनुसुचि ४

बाढी प्रभावित समुदायको लागि बहु-क्षेत्रगत प्रारम्भिक द्रुत लेखाजोखा फाराम (Multi-Cluster Initial Rapid Assessment (MIRA)- Nepal,)

यो लेखाजोखा फाराम जिल्ला विपद् व्यवस्थापन समितिसँग निकट समन्वयमा रही प्रयोग गर्नुपर्नेछ । प्रभावित समुदाय वा गाउँपालिका, नगरपालिका, उपमहानगरपालिक वा जिल्लाको सूचना संकलन र विश्लेषण गर्न यो फाराम प्रयाग गर्न सबै साभेदारहरूलाई अनुरोध गरिन्छ

१.लेखाजोखा गर्ने समूहको विवरण		
संलग्न संस्थाहरु :		निरीक्षण अवधि
		देखि सम्म
टोलीप्रमुखको नाम		सम्पर्क विवरणहरु:

२. भौगोलिकविवरण (जिल्ला दैवीप्रकोप उद्धार समितिसँगको परामर्शमाभर्नुपर्ने)
२.१ जिल्लाको नाम:

२.२ जिल्लाको नक्सामा प्रयोग गरी विपद्बाट प्रभावित गाविस तथा समुदायको अवस्था निम्नआधारमा वर्गीकरण गर्ने
१. अतिप्रभावित (ज्यादै ठूलो प्रभाव)
२. बढी प्रभावित (बढी प्रभाव)
३. सामान्य प्रभावित (ठीकै प्रभाव)
४. कम प्रभावित (कमप्रभाव)
५. प्रभावित नभएको (प्रभाव नपरेको)
२.३ सोही नक्सामा प्रभावित गाविस र समुदायमा यातायातको पहुँचनभएको इंगित गर्ने
२.४ सोही नक्सामा आन्तरिक रूपमा विस्थापित परिवारको अस्थायी स्थानइंगित गर्ने :
२.५ सोही नक्सामा यातायातको महत्वपूर्ण पूर्वाधारहरू (बाटो, पुल, विमानस्थल जस्ता भौतिक संरचना) क्षतिभएको इंगित गर्ने
२.६ सोही नक्सामा संभावित सुरक्षाचुनौतिहरू (डकैत, अन्य समूह, आदि) को विषय इंगित गर्ने

जिल्ला सदरमुकाममा भिरा समूह जाँदा जिल्ला तहका विचार गर्नुपर्ने प्रश्नहरू:

३. जिल्लातहमा विचार पुर्याउनुपर्नेतथ्यांकहरू (जिल्ला जन स्वास्थ्य कार्यालयबाट सूचनाहरू संकलन गर्नुपर्ने)						
३.१ जिल्लामा सञ्चालनमा रहेका स्वास्थ्य सेवाको अवस्था						
स्वास्थ्य सुविधाका किसिम	भवनहरू		पर्याप्त जनशक्ति		पहुँच	
	जम्मा सङ्ख्या	क्षति सङ्ख्या	छ	छैन	छ	छैन
स्वास्थ्य चौकी						
उपस्वास्थ्य चौकी						
प्राथमिक उपचार केन्द्र						
अस्पताल						
यदी स्थानीय (उप)स्वास्थ्य चौकी/प्राथमिक स्वास्थ्य चौकीमा गाउँपालिकाका बासिन्दाको पहुँच छैन भने सो को कारण खुलाउनुहोस्:						
३.२ स्थानीय अस्पताल तथा पोषण पुनःस्थापना गृहमा कुपोषणले ग्रस्त र उपचाररत बिरामीको सङ्ख्याकति छ ? (जिल्ला स्तरीय सुविधाको लागि) सङ्ख्या..... (ऐच्छिक)						
के यो अवस्था अघिल्ला वर्षहरूभन्दा फरक छ ? खुलाउनुहोस् :						
के त्यहाँपर्याप्त उपचार क्षमताउपलब्ध छ/छैन ? :						

प्रत्येक प्रकृतिको प्रभाव समेटने गरी र प्रत्येक प्रकृतिकालागि देहायको विस्तृत सूचना संकलन गर्न कुनै समुदाय (हरू) छनौट गर्ने (यदी समय नपुगेमाज्यादै, अतिप्रभावित समुदायको मात्र सङ्कलन गर्ने)

४. नमुना गाउँपालिका/समुदाय			
जिल्ला	गाविस	पी कोड*	प्रभावको आँकलन र वर्गीकरण(१-५)
वडा	प्रभावित वडाहरू:		भ्रमण गरिएका वडाहरू
समुदाय/गा.वि.स.	अक्षांश ^१		देशान्तर ^१

५. जनसङ्ख्याविवरण (गाउँ/बस्तीतहमा)				
५.१ जम्मा जनसङ्ख्या				
जम्मा परिवार सङ्ख्या	महिला	पुरुष	५ वट्टै मुनिका बालबालिका	जम्मा जनसङ्ख्या
५.२ अति प्रभावित जनसङ्ख्या (गन्ति गर्ने):जसको सबैभन्दा बढी सम्पत्ति(घर, खेत, घरायसी सरसामान, भण्डारण, औजार र बस्तुभाउ) नोक्सानभएको छ ।				
परिवार सङ्ख्या	महिला	पुरुष	५ वट्टै मुनिका बालबालिका	जम्माजनसङ्ख्या

*सही पी कोड उल्लेख गर्नुपर्नेछ । यदी जिपिएस नभएमा, अंशाश र देशान्तर ऐच्छिक हुनेछ ।

५.३ कम प्रभावित जनसङ्ख्या :जसको आंशिक रुपमा सम्पति (घर, खेत, घरायसी सरसामान, भण्डारण, औजार र बस्तुभाउ) नोक्सानभएको छ									
परिवार सङ्ख्या	महिला	पुरुष		५ वट्टै मुनिका बालबालिका	जम्माजनसङ्ख्या				
५.४ प्रभावितव्यक्तिको सङ्ख्या									
	महिला	पुरुष	जम्मा	५ वट्टै मुनिका बालबालिका	साभा कारण				
मृत्यु हुनेको सङ्ख्या									
घाइते हुनेको सङ्ख्या									
हराएकाको सङ्ख्या									
५.५ सङ्कटासन्न समूह :									
व्यक्तिको सङ्ख्या	बाढीका कारण वासस्थान विहीनभएका परिवारहरु		६० वर्ष माथिका एकल वृद्धवृद्धा		अत्यन्त विरामी/अशक्त		गर्भवतीतथा सुत्केरी महिला	महिला घरमूलीभएको परिवार	जातीय, धार्मिक तथा पिछडिएका समुदायहरु
	महिला	पुरुष	महिला	पुरुष	महिला	पुरुष			

६. बसोबास	
६.१ क्षतिभएका घरहरुको क्षतिको अवस्था कस्तो छ ?	
क. पूर्ण रूपमाक्षतिभएका घरहरुको जम्मा संख्या, जहाँबसोबास योग्य छैन (पूर्णत:भत्काई पुन:निर्माण गर्नुपर्ने)	
ख. क्षतिग्रस्त भएका घरहरुको जम्मा सङ्ख्या, वस्नका लागि असुरक्षित(गह्रो वाभित्ता-पर्खाल, छाना आदिभत्किनलागेका)	
ग. आंशिक रूपमा क्षतिभएका घरको जम्मा सङ्ख्याजुन वस्नका लागि सुरक्षित रहेका तर सामान्य मर्मत संभार आवश्यक पर्ने (संरचना यथावत रही सामान्य भत्केको)	
घ. स्पष्ट नदेखिने गरी क्षतिभएका घरहरुको जम्मा संख्या	
६.२ के सरसफाई तथा पानीको व्यवस्थासहित सामुदायिकआश्रयस्थलउपलब्ध छन् ?	<input type="checkbox"/> छ <input type="checkbox"/> छैन
यदी छ भने प्रभावित समुदायको वरिपरि कस्तो प्रकारको र कतिवटा आश्रयस्थल छन् उल्लेख गर्ने :	
जम्मा क्षमता: (स्फेयर मापदण्ड अनुसार कतिजनालाई पर्याप्त रुपमा समावेश गर्न सकिन्छ, सामुदायिक आश्रय स्थल व्यवस्थापनक्षमता सहित जम्मा क्षमता आँकलन गर्नुपर्नेछ)	

७. घरेलु खाद्य सुरक्षा		
७.१ खेतीबालीको औसत कति नोक्सानभएको छ ?बिगाह		
७.२ कतिप्रतिशत परिवारसङ्ख्याको खाद्यान्न भण्डार नोक्सानभएको छ ?	पूर्(%)	आंशिक (%)

<p>७.३ यस समुदायको जीविको पार्जनको मुख्य स्रोत के हो ? कति प्रतिशत समुदायले यसलाई मुख्य जीविको पार्जनको स्रोत मान्छन् आँकलन गर्ने ।</p> <p>के धेरैजसो परिवारले आफ्नो जीविको पार्जन कार्य पुनः सुरु गर्न थालिसकेका छन् ?</p>	<p><input type="checkbox"/> खेतीबाली</p> <p><input type="checkbox"/> पशुपालन</p> <p><input type="checkbox"/> ज्यालादारी</p> <p><input type="checkbox"/> माछापालन</p> <p><input type="checkbox"/> व्यापार</p> <p><input type="checkbox"/> लघु उद्योग</p> <p><input type="checkbox"/> पर्यटन</p> <p><input type="checkbox"/> वन उत्पादन</p> <p><input type="checkbox"/> अन्य पुनः सुरु</p>	<p>यदी संभव छ भने कति% समुदायहरूको मुख्यजीविकोपार्जनको स्रोत मान्दछन् अनुमानित घरपरिवारहरू</p> <p>.....%</p> <p>.....%</p> <p>.....%</p> <p>.....%</p> <p>.....%</p> <p>.....%</p> <p>.....%</p> <p>.....%</p> <p>.....%</p> <p>.....%</p>	<p>पुनः सुचारु भएको छ छैन</p> <p><input type="checkbox"/> <input type="checkbox"/></p> <p><input type="checkbox"/> <input type="checkbox"/></p> <p><input type="checkbox"/> <input type="checkbox"/></p> <p><input type="checkbox"/> <input type="checkbox"/></p> <p><input type="checkbox"/> <input type="checkbox"/></p> <p><input type="checkbox"/> <input type="checkbox"/></p> <p><input type="checkbox"/> <input type="checkbox"/></p> <p><input type="checkbox"/> <input type="checkbox"/></p> <p><input type="checkbox"/> <input type="checkbox"/></p> <p><input type="checkbox"/> <input type="checkbox"/></p> <p><input type="checkbox"/> <input type="checkbox"/></p>
<p>७.४ के समुदायमा विपत्तिको बेलानिम्नलिखित रणनीतिहरू अपनाउने अभ्यास गरिएको छ ?</p> <p><input type="checkbox"/> खानेकुराको खपत कम गर्ने.....</p> <p><input type="checkbox"/> अस्वस्थ खाद्यान्न/खाननहुने वाकम गुणस्तरीय खाद्यान्न खाने.....</p> <p><input type="checkbox"/> उपभोगकालागि सापटी बढाउने.....</p> <p><input type="checkbox"/> घरायसी सरसामान (भाँडावर्तन, गरगहनाआदि) बेचबिखन.....</p> <p><input type="checkbox"/> उत्पादनशील सम्पत्ति बेचबिखन (औजारहरू, पशुपंक्षी, मेशीन, जग्गाजमीन).....</p> <p><input type="checkbox"/> अन्य स्थानमा बसाई सर्ने.....</p> <p><input type="checkbox"/> आपतकालीन सहयोगका लागि जि.दै.प्र.उ.स.मा भर पर्ने.....</p> <p><input type="checkbox"/> सामुदायिक अन्नभण्डार/आपतकालीन अन्नभण्डारबाट सहयोग/सापटी.....</p> <p><input type="checkbox"/> अन्य खुलाउने.....</p>		<p>घरपरिवारको अनुमानित (प्रतिशतमा)</p> <p>.....</p> <p>.....</p> <p>.....</p> <p>.....</p> <p>.....</p> <p>.....</p> <p>.....</p> <p>.....</p> <p>.....</p> <p>.....</p>	
<p>७.५ के बजारसम्म पुग्न सकिन्छ र बजार खुलेका खुलेका छन् ? यदि छन् भने कति टाढाका बजार सुचारू छन् ?</p>	<p>यदी खुलेको छ भने दुरी कति छ ?</p>		
<p>७.६ दैनिक उपभोग्य सामानको मूल्य</p> <p>मोटा चामल</p> <p>मसिना चामल</p> <p>गहुँको पीठो</p> <p>तोरीको तेल</p> <p>मुसुरो दाल</p> <p>कालो चना</p> <p>प्याज</p> <p>आलू</p> <p>अन्य (उल्लेख गर्ने)</p>	<p>इकाइ</p>	<p>अहिले</p>	<p>विपद् हुनुअघि</p>

द. पानी तथा सरसफाइ

८.१ पानीको आपूर्ति व्यवस्था			
शुद्ध पानीको उपलब्धता (दैनिक १५ लिटर प्रतिव्यक्ति)			
<input type="checkbox"/> ०-२४% <input type="checkbox"/> २५-४९% <input type="checkbox"/> ५०-७४% <input type="checkbox"/> ७५-१००%			
पृष्टि गर्ने स्रोतहरू: स्थानीयनिकाय र सेवादाताहरूसँग अन्तर्वाता आदी । संभवभएमा समुदायबाट पृष्टि गर्ने र अवलोकन पनि गर्ने ।			
पिउने पानीको प्राथमिक स्रोत		अवस्था	पानीको वैकल्पिक व्यवस्था छ ?
<input type="checkbox"/> खुल्लाकुवा <input type="checkbox"/> टयुववेल/हाते पम्प <input type="checkbox"/> भरना/खोला <input type="checkbox"/> सङ्कलित पानीट्याङ्की, <input type="checkbox"/> पाइप खानेपानी प्रणाली <input type="checkbox"/> अन्य		<input type="checkbox"/> चालु <input type="checkbox"/> बिगिएको (मर्मतसम्भार गरेर प्रयोग गर्न सकिने) <input type="checkbox"/> प्रदूषितभएको पूर्ण क्षतिभएको धमिलो पानी	<input type="checkbox"/> छ <input type="checkbox"/> छैन यदि छ भने स्रोत, ठाउँ र पानी गुणस्तरको सफापनवाध मिलोपनको अवस्था: न्यूनतम शुद्ध पानी वितरणका लागि आवश्यकपर्ने सामग्रीहरू (भौतिक), (जस्तै मर्मत खानेपानी प्रणालीको मर्मत)
<input type="checkbox"/> प्रभावित परिवार सँग खानेपानी भण्डारणको लागिप्रयोग गर्न घर परिवारमा विको भएको भाँडो उपलब्ध छ कि छैन ? <input type="checkbox"/> छ <input type="checkbox"/> छैन			
८.२ सरसफाई सम्बन्धी सुविधा			
प्रभावित जनता कँहा सरसफाई सेवाको उपयोगी पहुँच (जस्तै शौचालय):			
<input type="checkbox"/> ०-२४% <input type="checkbox"/> २५-४९% <input type="checkbox"/> ५०-७४% <input type="checkbox"/> ७५-१००%			
पृष्टि गर्ने स्रोतहरू: स्थानीयनिकाय र सेवादाताहरूसँग अन्तर्वाता आदी । संभवभएमा समुदायबाट पृष्टि गर्ने र अवलोकन पनि गर्ने ।			
		८.३.२ सरसफाइका सुविधाको उपयोगबाट बञ्चित जनसङ्ख्या :	
पर्याप्त मात्रामाव्यक्तिगत सरसफाइका सामग्रीहरू (साबुन, रुमालतथातौलिया, न्यापकिनआदी) को उपलब्धता			
<input type="checkbox"/> छ <input type="checkbox"/> छैन			
द्रष्टव्य : सरसफाइका सामग्रीहरू आवश्यक पर्ने परिवार सङ्ख्या :			

९. संरक्षण	
९.१ मुख्य सवालहरू के के हुन्? (मिल्दाबुँदाहरूमाचिन्हलगाउनुहोस्)	
<input type="checkbox"/> लैङ्गिक हिंसा वा जोखिम <input type="checkbox"/> छुट्टिएको वाएक्लो बालबालिका <input type="checkbox"/> सशस्त्र समूहको उपस्थिति <input type="checkbox"/> समुदायमा पहिले जस्तो एकता नभएको <input type="checkbox"/> मानव बेचबिखनको खतरा	विस्फोटक पदार्थको जोखिम बेपत्ता भएकाव्यक्तिहरू त्रसित बालबालिका/वयस्कहरू भेदभाव र छुवाछुत कानूनीलिखतहरू हराएको अन्य
माथि उल्लेखित बुँदाहरू मध्ये कुनै पनि सहीहुन् भने त्यस्तो समस्याको विवरण र स्थान(हरू) बारे लेख्नुहोस :	
९.२ सुरक्षाकर्मीहरू उपस्थित छन् ?	
<input type="checkbox"/> छन <input type="checkbox"/> छैन	

१०.पोष्टेण (यदि संभव भए महिला स्वास्थ्य स्वयंसेवकवा स्थानीय स्वास्थ्य कर्मचारीलाई सोध्ने)
१०.१ एक वट्टै मुनिका बालबालिकालाई कुन खाना खुवाउने गरिएको छ? (धेरैजसो खुवाउने खानापहिलाउल्लेख गर्ने)

.....	विपद् हुनुअघि १ (पहिले) २ ३
१०.२ वर्तमान अवस्थामा दूध खुवाउन कमभएको अथवा रोकिएको छ ?	
●यदि छ भने कारण खुलाउनुहोस्:	
●दूधको सट्टामा के खुवाउनु गरिएको छ ? :	
१०.३ बच्चाको लागि आवश्यक कुनै खाद्य सामग्री, व्यवसायिक खाना वा बोतल वा बोतलका मुन्टाहरु सहयोग प्राप्तभएको छ ? यदि छ भने सहयोको स्रोत खुलाउनुहोस् (थाहा छ भने):	

११. स्वास्थ्य (स्वास्थ्य केन्द्रहरु तथा स्थानीय सुमदायसँग सोध्ने)

११.१ स्वास्थ्य सम्बन्धी प्रमुख समस्या		११.२ औंँधि तथा औंँधिजन्य सामग्रीको उपलब्धता	
<p>प्रमुख समस्याहरू</p> <input type="checkbox"/> भन्डा पखाला <input type="checkbox"/> बान्ता <input type="checkbox"/> आँखाको संक्रमण <input type="checkbox"/> सर्पको टोकाई <input type="checkbox"/> ज्वरो <input type="checkbox"/> कफखोकी र ज्वरो	<p>प्रमुख समस्याहरू</p> <input type="checkbox"/> छालाको सङ्क्रमण <input type="checkbox"/> चोटपटक <input type="checkbox"/> बच्चा पाउँदा आमा वा बच्चाको मृत्यु	<p>औंँधि :</p> <input type="checkbox"/> पर्याप्त <input type="checkbox"/> अपर्याप्त आवश्यकता खुलाउनुहोस्	<p>इक्युपमेण्ट तथा सामग्रीहरु (स्ट्रेचर सहित):</p> <input type="checkbox"/> पर्याप्त <input type="checkbox"/> अपर्याप्त आवश्यकता खुलाउनुहोस्

११.३ सञ्चालनमा रहेका नजिकैका स्वास्थ्य सुविधाहरू

स्वास्थ्य सुविधाका प्रकार	क्षतिग्रस्त		पर्याप्त कर्मचारी		पहुँच		विधुत आपूर्ति		खानेपानी आपूर्ति	
	छन्	छैनन्	छन्	छैनन्	छन्	छैनन्	छन्	छैनन्	छन्	छैनन्
निजीक्लिनिक										
उपस्वास्थ्य चौकी										
स्वास्थ्य चौकी										

स्थानीय (उप) स्वास्थ्य चौकी र प्राथमिक स्वास्थ्य चौकी मागा.वि.स.का बासिन्दाको पहुँच छैन भने कारण खुलाउनुहोस् :

१२. शिक्षा

१२.१ प्रभावित समुदायमा रहेका विद्यालयको संख्या (बोर्डिङ्ग विद्यालय सहितका सबै शैक्षिक संस्थाहरु)

वर्गीकरण	संख्या	विद्यार्थीको संख्या		
		पुरुष	महिला	जम्मा
बाल स्याहार केन्द्र (विद्यालय जानु अघि)				
प्राथमिक विद्यालय				
निम्न माध्यमिक विद्यालय				
माध्यमिक विद्यालय				
उच्च विद्यालय				

क्याम्पस/विश्वविद्यालय				
१२.२ समुदायको शिक्षाको अवस्था (शिक्षण सामाग्रीमा भएको क्षति सहित)				
वर्गीकरण	संख्या	प्रभावितविद्यार्थी		
		पुरुष	महिला	जम्मा
पूर्ण रुपमा क्षतिग्रस्त				
आंशिक रुपमा क्षति ग्रस्त, अहिले प्रयोग गर्न नसकिने				
आंशिक रुपमा क्षति ग्रस्त, सामान्य मर्मत पश्चात प्रयोग गर्न सकिने				
१२.३ बालबालिकाका शैक्षिक सामाग्रीहरु पनि प्रभावित भएका छन् ? (कितावबहरु, पेन्सिल, भोला, कापीआदी)				
वर्गीकरण	प्रभावितविद्यार्थी			
	पुरुष	महिला	जम्मा	
सवै/पूर्ण रुपमा नष्ट भएको				
आंशिक रुपमा नष्ट भएको				
१२.४ बाल स्याहार केन्द्रको अवस्था कस्तो छ ?				
वर्गीकरण	प्रभावित बालबालिका			
	पुरुष	महिला	जम्मा	
पूर्ण रुपमाक्षति ग्रस्त				
आंशिक रुपमा क्षति ग्रस्त, अहिले प्रयोग गर्न नसकिने				
१२.५ अस्थायी आवासको रुपमाप्रयोग गरिरहेको शैक्षिक संस्थाहरु				
वर्गीकरण	संख्या	विद्यार्थीको संख्या		
		पुरुष	महिला	जम्मा
बाल स्याहार केन्द्र (विद्यालय जानु अघि)				
प्राथमिक विद्यालय				
निम्न माध्यमिक विद्यालय				
माध्यमिक विद्यालय				
उच्च विद्यालय				
क्याम्पस/विश्वविद्यालय				

१३. राहततथा सहयोग सम्बन्धीपूर्व गतिविधि

१३.१ स्थानीय समुदायले कुनै सहयोग पाइरहेका छन् ? छन् छैनन्
 यदि छन् भने कुन संस्थाबाट र कस्तो प्रकारको सहयोग कति परिवारले पाइरहेका छन् ?
 यदिछैन भने, सहयोग प्रदान गर्ने कुनै तत्काल योजना छ, कि ?

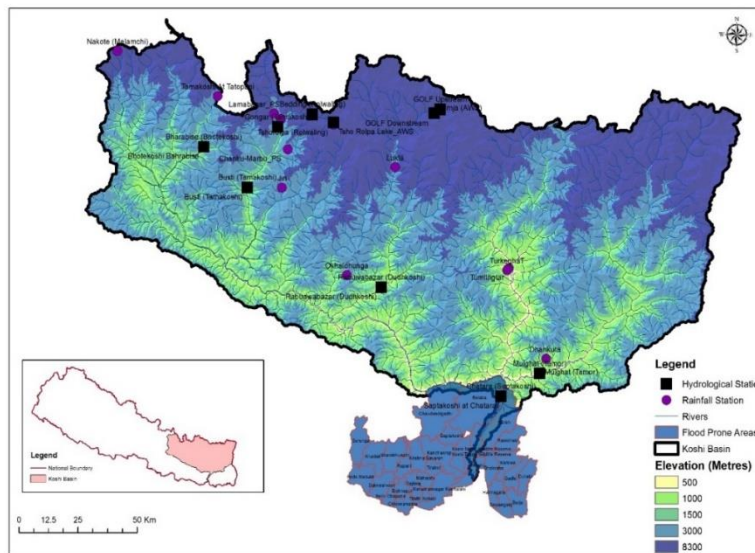
यदि घरपरिवारहरु आफ्नो परम्परागतथलो बनेको समुदायभन्दा बाहिर (छिमेकीगा.वि.स. वाबाहिर) विस्थापितभएका छन् भने त्यस्तो प्रत्येक स्थानकालागि देहयाको सूचना संकलन गर्ने:

१४. विस्थापित जनसङ्ख्या :						
१४.१ विस्थापित जनसङ्ख्या						
परिवार	महिला	पुरुः	५ वः मुनिका बालबालिका	जम्मा जनसङ्ख्या		
गर्भवती महिला	दूध खुवाउने महिला (०-१२ महिनासम्मको)		६० वः भन्दा माथिका	असहाय		
विस्थापित बसोबास गरिरहेको स्थान	गाविस भवन	विद्यालय	छिमेकीको घरमा	छिमेकीगाउँमा	नातेदारको घरमा	
विस्थापितहरुको बसोबाससम्म पहुँच	<input type="checkbox"/> छ			<input type="checkbox"/> छैन		

पहुँच छ भने कुन माध्यमप्रयोग गर्न सकिन्छ?	<input type="checkbox"/> बस	<input type="checkbox"/> ट्रयाक्टर	<input type="checkbox"/> ट्रक	<input type="checkbox"/> गोरुगाडा	<input type="checkbox"/> रिक्सा	<input type="checkbox"/> अन्य
यदि पहुँच छैन भने नजिकको मोटर बाटोबाट कति टाढा पर्छ?	किलोमिटर		प्रतिदिनकति घण्टा			
१४.२ तत्कालै विशेष सहयोगको आवश्यकताभएकाव्यक्ति छन्/छैनन्?						
<input type="checkbox"/> छन् <input type="checkbox"/> छैनन्						
भएमाकतिजना र कस्तो किसिमको सहयोगको आवश्यकता पर्ने ?						
१४.३ विस्थापितभएर नयाँ ठाउँमा गएका समुदायका वालबालिका त्यहाँको विद्यालयमा भर्ना भएका छन्?						
<input type="checkbox"/> छन् <input type="checkbox"/> छैनन्						
नयाँ विद्यालयमा भर्ना भएका भए कति जनाभएका छन् ?.....						
..... विद्यार्थीहरू कतिदिनदेखि स्कूलजान सकेका छैनन्: ...						
१४.४ कुन ठाउँबाट विस्थापितभएर आएको						
जिल्ला	गाविस	वडा	गाउँ/टोल			
१४.५ विस्थापितहरू कहिले सम्ममा आफ्नो स्थान माफकिने सोचाइमा छन् ? :						
अहिले फकिदैनन् भने कुनै विशेष कारणहरु:						
१४.६ अहिले पनि विस्थापन भइरहेको छ?	<input type="checkbox"/> छन्	<input type="checkbox"/> छैनन्	छन् भने कति जना प्रतिदिन? (व्यक्ति)			
१४.७ स्थानीय बासिन्दाले विस्थापितलाई सहयोग गरेका छन् ? <input type="checkbox"/> छ <input type="checkbox"/> छैन कसरी?						
स्थानीय समुदायमा परेको अत्यकालीन तथा मध्यकालीन प्रभावहरु केके हुन ? :						

अनुसुचि ५ कोशी नदी प्रणाली

	कोशीनदीजलस्तर (मिटर) चतरा जलमापनकेन्द्र	समग्र वर्षा (मिलिमिटर) कोशीजलाधारमा रहेका वर्ष मापन केन्द्रहरू				
		१ घण्टा	३ घण्टा	६ घण्टा	१२ घण्टा	२४ घण्टा
सतर्कता स्तर	५.६	६०	८०	१००	१२०	१४०
खतरा स्तर	६.८	६०	८०	१००	१२०	१४०
		मिलिभन्दामाथि	मिलिभन्दामाथि	मिलिभन्दामाथि	मिलिभन्दामाथि	मिलिभन्दामाथि



कार्यविधि १: साधारण पूर्व तयारी चरण

ट्रिगर संयन्त्र:दक्षिण एशियाली जलवायु पूर्वाभास मञ्च(SASCOF)

सूचक	पूर्वानुमान	अग्रिम समय
ग्रीष्म कालीन मनसुन:जुन-अक्टोबर	वर्षा (सामान्य भन्दा बढी, सामान्यभन्दा कम वा सामान्य)	ग्रीष्म कालीन मनसुन सिजन पहिले (महिना क्रम अनुसार)

कार्यविधि २ : १५ वा १० दिनको पूर्वानुमानद्वारा शुरू हुने पूर्व तयारी र प्रारम्भिक कार्य

ट्रिगर संयन्त्र:

कोशी नदीको चतरा जल मापन केन्द्रमाविश्व बाढी सतर्कता प्रणालीको १५ दिने जलप्रवाह कोशी जलाधार क्षेत्रमा१० दिनको समग्र वर्षाको (३०० मिलिमिटर भन्दा बढी) पूर्वानुमान पूर्वानुमानको उपलब्धतामा कार्यविधि २ सक्रिय हुन्छ । सम्भाव्यता स्तर (उच्च, मध्यम र निम्न) को आधारमा भूमिका तथा दायित्व तालिकामा निर्धारण गरे अनुरूपपूर्व तयारी सम्बन्धी क्रियाकलापहरू सञ्चालन गरिनुपर्छ ।

पूर्वानुमान	उच्च सम्भाव्यता	मध्यम सम्भाव्यता	निम्न सम्भाव्यता
विश्व बाढी सतर्कता प्रणाली १५दिन जल प्रवाह	१५,१० वा ७ दिनमा खतरा स्तर नाघने सम्भाव्यता(>७०%)	१५,१० वा ७ दिनमा खतरा स्तर नाघने सम्भाव्यता (५०-७०%)	१५,१० वा ७ दिनमा खतरा स्तर नाघने सम्भाव्यता (५०%)
विश्व बाढी सतर्कता प्रणाली १० दिने समग्र वर्ष (३०० मिलिलिटर भन्दा बढि)	वर्षा हुने सम्भाव्यता (>७०%)	वर्षा हुने सम्भाव्यता (५०-७०%)	वर्षा हुने सम्भाव्यता (५०%)

कार्यविधि ३ : ३ दिने पूर्वानुमानका लागि बाढी पूर्वतयारी

(क) ट्रिगर संयन्त्र:

जल तथा मौसम विज्ञान विभागको ३ दिने गणितीय मौसम पूर्वानुमान तथा कोशी नदीको ह्यड्रोलोजिकल मोडेलबाट चतरा जलमापन केन्द्रमा ३ दिने जलप्रवाह पूर्वानुमान, क्षेत्रीय एकीकृत आपत्कालिन बहु जोखिमपूर्व चेतावनी प्रणाली ३दिने मौसम पूर्वानुमान, विश्वव्यापी बाढी सचेतना प्रणाली र चतरा जलमापन केन्द्रमा कोशी नदीको ३ दिने जलप्रवाह पूर्वानुमानको उपलब्धतामा कार्यविधि ३ सक्रिय हुन्छ ।

पूर्वानुमान	उच्च सम्भाव्यता	मध्यम सम्भाव्यता	निम्न सम्भाव्यता
जल तथा मौसम विज्ञान विभागको ३ दिने गणितीय मौसम पूर्वानुमान	३ दिनमा १८०मिलिमिटर भन्दा बढी वर्षा हुने	३ दिनमा (६०-१८०)मिलि मिटर वर्षा हुने	३ दिनमा ६०मिलि मिटर भन्दा कम वर्षा हुने
विश्व बाढी सतर्कता प्रणाली जल तथा मौसम विज्ञान विभागका कोशी नदीको ह्यड्रोलोजिकल मोडेल	३ दिनमा खतरा स्तर नाघने सम्भाव्यता (>७०%)	३ दिनमा खतरा स्तर नाघने सम्भाव्यता (५०-७०%)	३ दिनमा खतरा स्तर नाघने सम्भाव्यता (५०%)

कार्यविधि४: १ दिने पूर्वानुमानका लागि आपत्कालिन बाढी पूर्व तयारी

ट्रिगर संयन्त्र:

जल तथा मौसम विज्ञान विभागको १ दिनेगणितीय मौसम पूर्वानुमान तथा कोशी नदीको हाइड्रोलोजिकल मोडेलबाट चतरा जलमापन केन्द्रमा १ दिने जल प्रवाह पूर्वानुमान, क्षेत्रीय एकीकृत आपत्कालिन बहु जोखिमपूर्व चेतावनी प्रणालीको २४ घण्टे मौसम पूर्वानुमान, विश्वव्यापी बाढी सचेतना प्रणालीबाट चतरा जलमापन केन्द्रमा कोशी नदीको २४ घण्टे जल प्रवाह पूर्वानुमानको उपलब्धतामा कार्यविधि४ सक्रिय हुन्छ ।

पूर्वानुमान	उच्च सम्भाव्यता	मध्यम सम्भाव्यता	निम्न सम्भाव्यता
जल तथा मौसम विज्ञान विभागको २४ घण्टेगणितीय मौसम पूर्वानुमान	२४ घन्टामा १४० मिलिमिटर भन्दा बढी वर्षा हुने	२४ घन्टामा (६०-१४०) मिलिमिटर वर्षा हुने	२४ घन्टामा ६० मिलिमिटर भन्दा कम वर्षा हुने
विश्व बाढी सतर्कता प्रणाली, जल तथा मौसम विज्ञान विभागको कोशी नदीको हाइड्रोलोजिकल मोडेल	२४ घन्टामा खतरा स्तर नाघ्ने सम्भाव्यता (>७०%)	२४ घन्टामा खतरा स्तर नाघ्ने सम्भाव्यता (५०-७०%)	२४ घन्टामा खतरा स्तर नाघ्ने सम्भाव्यता (५०%)
वर्षा निगरानी	>६० मिलिमिटर १ घण्टामा, >८० मिलिमिटर ३ घण्टामा, >१०० मिलिमिटर ६ घण्टामा, >१२० मिलिमिटर १२ घण्टामा, >१४० मिलिमिटर २४ घण्टामा	३०-६० मिलिमिटर १ घण्टामा, ६०-८० मिलिमिटर ३ घण्टामा, ८०-१०० मिलिमिटर ६ घण्टामा, १००-१२० मिलिमिटर १२ घण्टामा, १२०-१४० मिलिमिटर २४ घण्टामा	(<६०) मिलिमिटर २४ घन्टामा
नदीनिगरानी	पानीको सतह सतर्कता स्तरभन्दा माथि र बढिरहेक	पानीको सतह सतर्कता स्तरनजिक बढिरहेका	पानीको सतह सामान्य र स्थिर

भूमिका तथा उत्तरदायित्व तालिका

ट्रिगर लेभल (कहिले)	सम्पन्न गर्नु पर्ने कार्यको विवरण (के)	जिम्मेवार निकायहरू (को)
उच्च	सम्पूर्ण गतिविधिहरू कार्यविधि १,२ र ३ मा उल्लेखित भएअनुसार सम्पन्न भएका छन् भन्ने सुनिश्चित गर्ने	पहिले नै निर्धारण गरिए अनुरूप
	सूचनातथा संचार <ul style="list-style-type: none"> जल मापन केन्द्रहरू सँग नियमित सञ्चार गर्ने र जलस्तर एफएम तथा रेडियो स्टेसनहरूलाई अद्यावधिक गराउने । स्थानीय विपद् व्यवस्थापन समितिका, सामुदायिक विपद् व्यवस्थापन समितिका बैठक बस्ने 	जल तथा मौसम विज्ञान विभाग, जिल्ला आपत्कालिन कार्य सञ्चालन केन्द्र, नेपाल रेडक्रस सोसाइटी, स्थानीय विपद् व्यवस्थापन समिति, समुदायहरू
	सबै समुहगत निकायहरू <ul style="list-style-type: none"> अस्थायी आश्रय तथा शिविरहरूमा जिल्ला तथा स्थानीय विपद् प्रतिकार्य टोली र औषधोपचार टोली परिचालन गर्ने खोज तथा उद्धार, क्लस्टर र सूचनातथा संचार क्लस्टरको आपत्कालिन बैठक बस्ने 	नेपाल रेडक्रस सोसाइटी, सुरक्षा निकायहरू, जनस्वास्थ्य कार्यालय
	स्वास्थ्य, शिक्षा, खानेपानी, सरसफाई <ul style="list-style-type: none"> गर्भवती महिला तथा सिड आमाहरूलाई स्वस्थ किट वितरण गर्ने 	नेपाल रेडक्रस सोसाइटी, स्थानीय विपद् व्यवस्थापन समिति, जनस्वास्थ्य कार्यालय
	खोज तथा उद्धार	

	<ul style="list-style-type: none"> नदीको किनार नजिकै र बाढीको खतरा क्षेत्रमा बसोबास गरिरहेका सबैभन्दा सङ्घटन जनसमुदायलाई स्थानान्तरण गर्ने घर पालुवा जनावरहरूलाई सुरक्षित क्षेत्रमा सार्ने छोडेर आएका घरहरू, स्थानान्तरित घर पालुवा जनावरहरू र जीवन निर्वाहका सामग्रीहरूको सुनिश्चित गर्ने 	नेपाल सेना, नेपालप्रहरी र सशस्त्रप्रहरी बल
	खाद्य सुरक्षा, कृषि र पशुधन / आश्रयस्थल र गैह्र खाद्यपदार्थ <ul style="list-style-type: none"> अस्थायी आश्रयस्थल र शिविरहरूमा पिउने पानी, खाद्यन्न, गैह्र खाद्य सामग्री जस्ता सुबिधाहरू सही तरिकाले प्रबन्ध गरिएको सुनिश्चित गर्ने 	सहायता संस्थाहरू सँगको समन्वयमा क्लस्टर प्रमुखहरू
	सुरक्षा <ul style="list-style-type: none"> अपाङ्गता भएका व्यक्ति, वृद्धवृद्धा, स्तनपान गराइरहेका आमाहरू, बालबालिका, महिला आदि प्रतिविशेष ध्यानदिने 	महिला बालबालिका तथा समाज कल्याण कार्यालय, सामुदायिक विपद् व्यवस्थापन समिति
मध्यम	कार्यविधि १,२,३ मा उल्लेखित सम्पूर्ण गतिविधिहरू सबै सम्भाव्यता स्तरका लागि सम्बन्धित निकायहरू द्वारा सम्पन्न गरिएको सुनिश्चित गर्ने	पहिले नै निर्धारण गरिएको
निम्न	सम्पूर्ण गतिविधिहरू कार्यविधि १,२ सबै सम्भाव्यता स्तरका लागि र कार्यविधि ३ मध्यम सम्भाव्यता स्तरको लागि सम्पन्न गरिएको सुनिश्चित गर्ने	पहिले निर्धारण गरिए अनुरूप

अनुसूची : ६

१. जिल्ला समन्वय समिति र स्थानिय तहका प्रमुखहरूको नामावली

सि.नं.	नाम थर	पद	कार्यालयको नाम	सम्पर्क
१	श्री राजन मेहता	प्रमुख	जिल्ला समन्वय समितिको कार्यालय, सुनसरी	९८४२० ५७६८३
२	श्री हर्क राज राई	नगर प्रमुख	धरान उप-महानगरपालिका	९७४६९६५१९८
३	श्री हेम कर्ण पौडेल	नगर प्रमुख	इटहरी उप-महानगरपालिका	९८५२०४८६८८
४	श्री अइन्द्र विक्रम बेघा	नगर उप प्रमुख	धरान उप-महानगरपालिका	९८४२०५२५६०
५	श्री संगीता कुमारी चौधरी	नगर उप प्रमुख	इटहरी उप-महानगरपालिका	९८४२०३५२९८
६	श्री केदार भण्डारी	नगर प्रमुख	इनरूवा नगरपालिका	९८५२०२६०२२
७	श्री वेद नारायण गच्छदार	नगर प्रमुख	दुहवी नगरपालिका	९८५११५६०२४
८	श्री शंकर लाल चौधरी	नगर प्रमुख	रामधुनी नगरपालिका	९८५२०६२५००
९	श्री रमेश कार्की	नगर प्रमुख	बराहक्षेत्र नगरपालिका	९८५२०५९२९७
१०	श्री विनीता कुमारी मेहता	नगर उप प्रमुख	इनरूवा नगरपालिका	९८५२०८८७८१
११	श्री मेनुका पोखरेल	नगर उप प्रमुख	दुहवी नगरपालिका	९८०७३५८०४८
१२	श्री तारा थापा	नगर उप प्रमुख	रामधुनी नगरपालिका	९८५२०६२६००
१३	श्री नन्द कुमारी सुनुवार	नगर उप प्रमुख	बराहक्षेत्र नगरपालिका	९८२०७०७८६१
१४	श्री जिवछ कुमार राय	अध्यक्ष	बर्जु गाउँपालिका	९८४२०२०५६३
१५	श्री अजमल अस्तर मिया	अध्यक्ष	भोक्राहा नरसिंह गाउँपालिका	९८४२०२२९३२
१६	श्री ऐयुव अंसारी	अध्यक्ष	कोशी गाउँपालिका	९८५२०४१०७८
१७	श्री आश नारायण चौधरी	अध्यक्ष	गढि गाउँपालिका	९८५२०२७५९३
१८	श्री बेचन नारायण चौधरी	अध्यक्ष	देवानगंज गाउँपालिका	९८०८२६७८२४
१९	श्री गफार अंसारी मिया	अध्यक्ष	हरिनगर गाउँपालिका	९८५२०६६९३१
२०	श्री नितु कुमारी चौधरी	उपाध्यक्ष	बर्जु गाउँपालिका	९८२४३८४००४
२१	श्री सुनिता कुमारी उराँव	उपाध्यक्ष	भोक्राहा नरसिंह गाउँपालिका	९८२९३३३८६४
२२	श्री अनिता देवी यादव	उपाध्यक्ष	कोशी गाउँपालिका	९८५२०४१०७९
२३	श्री अनिता कुमारी साह	उपाध्यक्ष	गढि गाउँपालिका	९८६२२०२०५३
२४	श्री कुमारी विभा यादव	उपाध्यक्ष	देवानगंज गाउँपालिका	९८१४३४४३०१
२५	श्री रिमफिम कुमारी भगत	उपाध्यक्ष	हरिनगर गाउँपालिका	९८१५३१८८३४

२. नेपाल रेडक्रस सोसाईटी, सुनसरी जिल्ला कार्यसमितिको नामावल-२०८२

क्र.सं.	नाम थर	पद	ठेगाना	सम्पर्क नम्बर
१	श्री उमेश थापा	सभापति	धरान उपमहानगरपालिका-१५	९८५२० ३२०७१
२	श्री सिमा बस्नेत	उपसभापति	इटहरी उपमहानगरपालिका-१२	९८५२० २२६१४
३	श्री मुकुल कायस्थ	उपसभापति	धरान उपमहानगरपालिका-०२	९८५२० ४७१३३
४	श्री प्रकाश राई	मन्त्री	धरान उपमहानगरपालिका-१८	९८५२० ३८१६१
५	श्री विष्णुदेव मण्डल	कोषाध्यक्ष	इनरूवा नगरपालिका-८	९८५२० ४१२२०
६	श्री कृष्णप्रसाद भट्टराई	उपमन्त्री	इटहरी उपमहानगरपालिका-६	९८५२० २०३२७
७	श्री श्याम प्रसाद पोखरेल	उपकोषाध्यक्ष	रामधुनी नगरपालिका-६	९८५२० ५३९७१
८	श्री बासुदेव गौतम	सदस्य	धरान उपमहानगरपालिका-६	९८५२० २०५७०
९	श्री शिवराज श्रेष्ठ	सदस्य	धरान उपमहानगरपालिका-९	९८५२० ४५४५९
१०	श्री उत्तरकुमारी शाक्य	सदस्य	धरान उपमहानगरपालिका-१	९८५२० ८२८९९
११	श्री बेणु काफ्ले	सदस्य	धरान उपमहानगरपालिका-७	९८५२० ४९९८५
१२	श्री रमिता श्रेष्ठ	सदस्य	धरान उपमहानगरपालिका-७	९८०७३ ५५२२७
१३	श्री रविन कुमार घिमिरे	सदस्य	बराहक्षेत्र नगरपालिका-१०	९८५२० ४८७८५
१४	श्री ईश्वर घिमिरे	सदस्य	रामधुनी नगरपालिका-१	९८५२० २५०८६
१५	श्री बिमलकुमार शर्मा पौडेल	सदस्य	इटहरी उपमहानगरपालिका-४	९८५२० ४८०८०
१६	श्री चन्द्रकुमार गिरी	सदस्य	इटहरी उपमहानगरपालिका-२०	९८५२० ६१३४८
१७	श्री कृष्णप्रसाद देव	सदस्य	हरिनगर गाउँपालिका-२०	९८५२२ ३८८९९
१८	श्री कालुराम चौधरी	सदस्य	बराहक्षेत्र नगरपालिका-८	९८५२० ६३४०७

३. स्थानीय तहका प्रमुख प्रशासकिय अधिकृतहरूको नामावली २०८२

क्र.सं.	स्थानीय निकाय	विपद् सम्पर्क व्यक्तिको नाम	सम्पर्क नम्बर
१	धरान उप-महानगरपालिका	श्री अम्बिकाप्रसाद चौलागाई	९८५२० ७३१११
२	इटहरी उप-महानगरपालिका	श्री मिनबहादुर भट्टराई	९८५२० ७०१११
३	इनरूवा नगरपालिका	श्री डिल्लीराज निरौला	९८५२० ४२०४४
४	दुहवी नगरपालिका	श्री सुवर्ण घिमिरे	९८५२० ७४१११
५	रामधुनी नगरपालिका	श्री प्रमोदकुमार चौधरी	९८५२० ७५१११
६	बराहक्षेत्र नगरपालिका	श्री गणेशबहादुर कटवाल	९८५२० ८४१११
७	हरिनगर गाउँपालिका	श्री रोहिणी आचार्य	९८४२० २९२५१
८	कोशी गाउँपालिका	श्री दिपेशकुमार भाँ	९८५२० ४२०७४
९	बर्जु गाउँपालिका	श्री रविन्द्रकुमार मेहेता	९८५२० ७०७१५
१०	देवानगंज गाउँपालिका	श्रीसुधिर साफी	९८५२० ४३६६७
११	भोक्राहा नरसिंह गाउँपालिका	श्री बिनोदकुमार अधिकारी	९८५२० ४१३७७
१२	गढी गाउँपालिका	श्री दिलबहादुर स्वतिवडा	९८४२० ७६५८४

४. स्थानीय तहका विपद् फोकल पर्सनहरूको नामावली २०८२

क्र.सं.	समन्वय गर्ने निकाय	विपद् सम्पर्क व्यक्तिको नाम	सम्पर्क नम्बर
१	जिल्ला प्रशासन कार्यालय, सुनसरी	श्री मनोजकुमार मेहेता	९८४२५ ४४८१५
२	धरान उप-महानगरपालिका	श्री भेषराज धिमिरे	९८४२० ४१६९२
३	ईटहरी उप-महानगरपालिका	श्री पुष्पलाल चौधरी	९८५२० ४६५६२
४	इनरूवा नगरपालिका	श्री निरज पोख्रेल	९८४१८ ०५०९६
५	दुहवी नगरपालिका	श्री विमल चौधरी	९८४२२ ४६७९३
६	रामधुनी नगरपालिका	श्री नगेन्द्र पौडेल	९८५२० ४१२०२
७	बराहक्षेत्र नगरपालिका	श्री राजकुमार गौतम	९८४८९ १४३७४
८	कोशी गाउँपालिका	श्री विनोद मिश्र	९८५२० ५८१०४
९	गढी गाउँपालिका	श्री हुसेन अली	९८४२४ १७१९२
१०	भोक्राहा नरसिंह गाउँपालिका	श्री हिरालाल साह	९८२०३ ७२५५५
११	हरिनगर गाउँपालिका	श्री प्रेमकुमार मेहता	९८५२० ३८०९६
१२	देवागंज गाउँपालिका	श्री जनार्दनप्रसाद मेहता	९८५२० ३५२९९
१३	बर्जु गाउँपालिका	श्री गणेश चापागाई	९८५२० ५५९२८
१४	नेपाल रेडक्रस सोसाईटी, सुनसरी	श्री किरणकुमार कार्की	९८४२० ३८५६२

आज मिति २०८१ साल श्रावण २८ गते सोमबारका दिन सुनसरी जिल्लाका प्रमुख जिल्ला अधिकारी श्री रामचन्द्र तिवारीको अध्यक्षतामा जिल्ला विपद् व्यवस्थापन समितिको बैठक वसी निम्न बमोजिमको उपस्थितिमा देहाय अनुसारको निर्णय गरियो ।

विशेष उपस्थिति:-

मा. ज्ञानेन्द्र बहादुर कार्की
मा. अशोककुमार राई
मा. भगवती चौधरी
मा. भीम प्रसाद आचार्य
मा. अशोक कुमार चौधरी
मा. रेवतीरमण भण्डारी
मा. रमेशकुमार बस्नेत
मा. विजय कुमार राई
मा. राम प्रसाद महतो
मा. रोहित बहादुर कार्की
मा. रामदेव यादव

मा. सदानन्द मण्डल
मा. ईसाइल मंसुरी
मा. मिनाश्रेष्ठ
मा. यशोदा कायस्थ
मा. निरादेवी खनाल आचार्य
मा. ममता तामाङ्ग मगर

मा. सुनिता कुमारी गुरुङ्ग (राम)
मा. सुनिता गच्छदार चौधरी
मा. सपना दर्जी

प्रमुख श्री राजन मेहता

उपस्थिति

प्र.जि.अ. श्री रामचन्द्र तिवारी
नगर प्रमुख श्री हर्क सामपाङ्ग राई

नगर प्रमुख श्री हेमकर्ण पौडेल

प्रमुख श्री केदार भण्डारी

प्रमुख श्री बेदनारायण गच्छदार

प्रमुख श्री शंकरलाल चौधरी

प्रमुख श्री रमेश कार्की

अध्यक्ष श्री ऐयुव अन्सारी

अध्यक्ष श्री गफार अन्सारी

अध्यक्ष श्री बेचत प्रसाद मेहता

अध्यक्ष श्री जिवछ कुमार राय

अध्यक्ष श्री आश नारायण चौधरी

अध्यक्ष श्री अजमल अख्तर मिया

स.प्र.जि.अ. श्री बेद राज फुयल

स.प्र.जि.अ. श्री भीमराज कोईराला

नेपाली काँग्रेस(संघीय सांसद)

जनता समाजवादी पार्टी (संघीय सांसद)

ने.क.पा.(एमाले)(संघीय सांसद)

ने.क.पा.(एमाले)(संघीय सांसद)

राष्ट्रिय स्वतन्त्र पार्टी(संघीय सांसद)

ने.क.पा.(एमाले) (प्रदेश सांसद)

ने.क.पा.(एमाले) (प्रदेश सांसद)

ने.क.पा.(एमाले) (प्रदेश सांसद)

ने.क.पा.(एमाले) (प्रदेश सांसद)

ने.क.पा.(एमाले) (प्रदेश सांसद)

ने.क.पा.(एमाले) (प्रदेश सांसद)

नेपाली काँग्रेस (प्रदेश सांसद)

नेपाली काँग्रेस (प्रदेश सांसद)

ने.क.पा.(एमाले) (प्रदेश सांसद)

ने.क.पा.(एमाले) (प्रदेश सांसद)

ने.क.पा.(एमाले) (प्रदेश सांसद)

नेपाली काँग्रेस (प्रदेश सांसद)

नेपाली काँग्रेस (प्रदेश सांसद)

नेपाली काँग्रेस (प्रदेश सांसद)

ने.क.पा. (माओवादी केन्द्र) (प्रदेश सांसद)

जिल्ला समन्वय समिति, सुनसरी

जिल्ला प्रशासन कार्यालय, सुनसरी

धरान उप-महानगरपालिका, सुनसरी

इटहरी उप-महानगरपालिका, सुनसरी

ईनरुवा नगरपालिका, सुनसरी

दुहवी नगरपालिका, सुनसरी

रामधुनी नगरपालिका, सुनसरी

बराहक्षेत्र नगरपालिका, सुनसरी

कोशी गाउँपालिका, सुनसरी

हरिनगर गाउँपालिका, सुनसरी

देवानगञ्ज गाउँपालिका, सुनसरी

बर्जु गाउँपालिका, सुनसरी

गढी गाउँपालिका, सुनसरी

भोक्राहा नरसिंह गाउँपालिका, सुनसरी

जिल्ला प्रशासन कार्यालय, सुनसरी

जिल्ला प्रशासन कार्यालय, सुनसरी

जिल्ला प्रशासन कार्यालय, सुनसरी

जिल्ला प्रशासन कार्यालय, सुनसरी

जिल्ला प्रशासन कार्यालय, सुनसरी

आज मिति २०८१ साल असोज १८ गते शुक्रवारका दिन सुनसरी जिल्लाका प्रमुख जिल्ला अधिकारी श्री रामचन्द्र तिवारीको अध्यक्षतामा जिल्ला विपद् व्यवस्थापन समितिको बैठक बसी निम्न बमोजिमको उपस्थितिमा देहाय अनुसारको निर्णय गरियो।

विशेष उपस्थिति:-

मा. ज्ञानेन्द्र बहादुर कार्की
 मा. अशोककुमार राई
 मा. भगवती चौधरी
 मा. भीम प्रसाद आचार्य
 मा. अशोक कुमार चौधरी
 मा. मन्त्री सदानन्द मण्डल
 मा. रेवतीरमण भण्डारी
 मा. रमेशकुमार बस्नेत
 मा. विजय कुमार राई
 मा. राम प्रसाद महतो
 मा. रोहित बहादुर कार्की
 मा. रामदेव यादव
 मा. ईसाइल मंसुरी
 मा. मिना श्रेष्ठ
 मा. यशोदा कायस्थ
 मा. निरादेवी खनाल आचार्य
 मा. ममता तामाङ्ग मगर
 मा. सुनिता कुमारी गुरुङ्ग (राम)
 मा. सुनिता गच्छदार चौधरी
 मा. सपना दर्जी
 प्रमुख श्री राजन मेहता

नेपाली काँग्रेस (संघीय सांसद)
 जनता समाजवादी पार्टी (संघीय सांसद)
 ने.क.पा.(एमाले) (संघीय सांसद)
 ने.क.पा.(एमाले) (संघीय सांसद)
 राष्ट्रिय स्वतन्त्र पार्टी (संघीय सांसद)
 पर्यटन, वन तथा वातावरण मन्त्रालय, कोशी प्रदेश
 ने.क.पा.(एमाले) (प्रदेश सांसद)
 ने.क.पा.(एमाले) (प्रदेश सांसद)
 ने.क.पा.(एमाले) (प्रदेश सांसद)
 ने.क.पा.(एमाले) (प्रदेश सांसद)
 ने.क.पा.(एमाले) (प्रदेश सांसद)
 ने.क.पा.(एमाले) (प्रदेश सांसद)
 नेपाली काँग्रेस (प्रदेश सांसद)
 ने.क.पा.(एमाले) (प्रदेश सांसद)
 ने.क.पा.(एमाले) (प्रदेश सांसद)
 ने.क.पा.(एमाले) (प्रदेश सांसद)
 नेपाली काँग्रेस (प्रदेश सांसद)
 नेपाली काँग्रेस (प्रदेश सांसद)
 नेपाली काँग्रेस (प्रदेश सांसद)
 ने.क.पा. (माओवादी केन्द्र) (प्रदेश सांसद)
 जिल्ला समन्वय समिति, सुनसरी

उपस्थिति

प्र.जि.अ. श्री रामचन्द्र तिवारी
 नगर प्रमुख श्री हर्क सामपाङ्ग राई
 नगर प्रमुख श्री हेमकर्ण पौडेल
 प्रमुख श्री केदार भण्डारी
 प्रमुख श्री बेदनारायण गच्छदार
 प्रमुख श्री शंकरलाल चौधरी
 प्रमुख श्री रमेश कार्की
 अध्यक्ष श्री ऐयुव अन्सारी
 अध्यक्ष श्री गफार अन्सारी
 अध्यक्ष श्री बेचन प्रसाद मेहता
 अध्यक्ष श्री जिवछ्छ कुमार राय
 अध्यक्ष श्री आश नारायण चौधरी
 अध्यक्ष श्री अजमल अख्तर मिया
 प्र.जि.अ. श्री बैद राज फुयल
 प्र.से. श्री राजन भुजु

जिल्ला प्रशासन कार्यालय, सुनसरी
 धरान उप-महानगरपालिका, सुनसरी
 इटहरी उप-महानगरपालिका, सुनसरी
 ईनरुवा नगरपालिका, सुनसरी
 दुहवी नगरपालिका, सुनसरी
 रामधुनी नगरपालिका, सुनसरी
 बराहक्षेत्र नगरपालिका, सुनसरी
 कोशी गाउँपालिका, सुनसरी
 हरिनगर गाउँपालिका, सुनसरी
 देवानगञ्ज गाउँपालिका, सुनसरी
 बर्जु गाउँपालिका, सुनसरी
 गढी गाउँपालिका, सुनसरी
 भोक्राहा नरसिंह गाउँपालिका, सुनसरी
 जिल्ला प्रशासन कार्यालय, सुनसरी
 भगवती दल गण, इटहरी, सुनसरी

प्र.उ. श्री समुन कुमार तिमिसिना

स.प्र.उ. श्री समेनन्द बज्राचार्य

उप.अ.नि. श्री तुलसी कटेल

स.प्र.उ. श्री सुकृष्ण दाहाल, सुदाम

श्री रमेश सुवेदी

श्री सुभाष भट्ट

श्री राजेश्वर शर्मा
श्री सुभाष शर्मा
श्री सुभाष शर्मा
श्री सुभाष शर्मा

श्री राजेश्वर शर्मा

श्री सुभाष शर्मा

श्री सुभाष शर्मा

श्री सुभाष शर्मा

श्री सुभाष शर्मा

श्री सुभाष शर्मा

श्री सुभाष शर्मा

श्री सुभाष शर्मा

श्री सुभाष शर्मा

श्री सुभाष शर्मा

श्री सुभाष शर्मा

जिल्ला प्रहरी कार्यालय, सुनसरी

स.प्र.बल नेपाल, नं. ४ गण हे.क्वा., सुनसरी

राष्ट्रिय अनुसन्धान जिल्ला कार्यालय, सुनसरी

नेपाली काँग्रेस, सुनसरी

ने.क.पा. एमाले, सुनसरी

ने.क.पा. (माओवादी केन्द्र), सुनसरी

राष्ट्रिय स्वतन्त्र पार्टी, सुनसरी

राष्ट्रिय प्रजातन्त्र पार्टी, सुनसरी

जनता समाजवादी पार्टी, सुनसरी

लोकतान्त्रिक समाजवादी पार्टी, सुनसरी

जनमत पार्टी, सुनसरी

स्वास्थ्य कार्यालय, सुनसरी

कृषि ज्ञान केन्द्र, सुनसरी

शिक्षा विकास तथा समन्वय इकाई, सुनसरी

कोशी टप्पु बन्यजन्तु आरक्ष कार्यालय, कुशाहा

सडक डिभिजन कार्यालय, विराटनगर

शहरी विकास तथा भवन डिभिजन कार्यालय, विराटनगर

स्थानीय पूर्वाधार विकास आयोजना, सुनसरी

हेमि इक्विपमेन्ट डिभिजन, सुनसरी

खानेपानी तथा सरसफाइ डिभिजन कार्यालय, सुनसरी

डिभिजन बन कार्यालय, सुनसरी

जिल्ला आयुर्वेद स्वास्थ्य केन्द्र, सुनसरी

जिल्ला अस्पताल, सुनसरी

भेटेनरी अस्पताल तथा पुशु सेवा विज्ञ केन्द्र, सुनसरी

नेपाल विद्युत प्राधिकरण, सुनसरी

नेपाल टेलिकम, सुनसरी

जिल्ला आपतकालिन कार्य सञ्चालन केन्द्र, सुनसरी

नेपाल रेडक्रस सोसाइटी, सुनसरी

सुनसरी उद्योग बाणिज्य संघ, धरान

गैर सरकारी महासंघ, सुनसरी

पत्रकार महासंघ, सुनसरी

सेभ द अर्थ, सुनसरी

इन्सेक, नेपाल

मानव अधिकार संजाल नेपाल, सुनसरी ९८५२०५५५५४

सामाजिक जिवन केन्द्र, सुनसरी

सेबेक नेपाल, सुनसरी

उद्योग वा. वि. के. १६५८

मालि काके धिमि

नेपाल

~~सुभाष~~ ~~संजय दाहाल~~ खा.भा.भा. खास्य परिवार तथा गुण निम्नकाल शिक्षित अर्थात् अनुसूचित

~~सुभाष~~ ~~बाबुराज कु.प्रसाद~~ से-ई. सुरे उच्चानिवासी आसोजका, कोशी प्रदेश, इलहरी.

~~सुभाष~~ ~~बसु कुमार~~ ~~परेवरेन~~ फ.का.पे.के. शिक्षित हुन्दा रत्न मा.ने. का. इलहरी

~~सुभाष~~ ~~प्रमोद कुमार~~ ~~प्रहारा~~ वि.ने.के. शिक्षित हुन्दा, का.पा, इलहरी, सुनसरी

~~सुभाष~~ ~~दिगम्बर थापा~~ ~~मार्को निरु~~ ~~मार्को प्रमोद~~ ~~परीक्षक प्र.मुम्बा~~

~~सुभाष~~ ~~गोविन्द प्र.आचार्य~~ - ~~वी.का.वे.अन~~ ~~प्रयोगशाला~~ - ~~मुम्बा~~ ~~मुम्बा~~

~~सुभाष~~ ~~सरस्वती श्रेष्ठ~~ (पुम्बा) ~~काली~~ ~~संस्कृत~~ ~~प्रयोगशाला~~ ~~मुम्बा~~ ~~मुम्बा~~

~~सुभाष~~ ~~नेत्रो गिरी~~ ~~पाका~~ ~~पाकोवा~~ ~~की~~ ~~कोसे~~ ~~का~~ ~~का~~ ~~का~~ ~~का~~ ~~का~~

~~सुभाष~~ ~~नरेश~~ ~~कु.प्रसाद~~ ~~मुम्बा~~ ~~का.~~ ~~का.~~ ~~का.~~ ~~का.~~ ~~का.~~ ~~का.~~

~~सुभाष~~ ~~राजकुमार~~ ~~गुडला~~, ~~पातापात~~ ~~का.~~ ~~का.~~ ~~का.~~ ~~का.~~ ~~का.~~ ~~का.~~

~~सुभाष~~ ~~किरणकुमार~~ ~~काकी~~ (शाखा अधिकृत, नेपाल रेडक्रस सोसायटी, सुनसरी)

~~सुभाष~~ ~~हरि प्रसाद~~ ~~का.~~ ~~का.~~ ~~का.~~ ~~का.~~ ~~का.~~ ~~का.~~ ~~का.~~

~~सुभाष~~ ~~आविष्कार~~ ~~विशिल्लन~~ (इन्जिनियर) ~~पुन~~ ~~सेक्टर~~, ~~धुप~~.

~~सुभाष~~ ~~सन्तोषराज~~ ~~झिपानी~~ ~~अध्यक्ष~~ ~~अ.का.~~, ~~इलहरी~~

~~सुभाष~~ ~~राज~~ ~~शामा~~ ~~सहाय~~ ~~साजोना~~ ~~का.~~ ~~का.~~, ~~का.~~

~~सुभाष~~ ~~दिल्ली~~ ~~राम~~ ~~का.~~ ~~का.~~ ~~का.~~

~~सुभाष~~ ~~कृष्ण~~ ~~कुमार~~ ~~काकी~~ ~~का.~~ ~~का.~~ ~~का.~~

~~सुभाष~~ ~~पद्म~~ ~~श्रेष्ठ~~ ~~नालिम~~ ~~केन्द्र~~ ~~पुष्प~~ ~~सुनसरी~~

~~सुभाष~~ ~~पुनी~~ ~~राज~~ (शोध) ~~AFM-Nepal~~, ~~सुनसरी~~

~~सुभाष~~ ~~मो.गोविन्द~~ ~~का.~~ ~~का.~~ ~~का.~~ ~~का.~~ ~~का.~~ ~~का.~~

~~सुभाष~~ ~~पद्म~~ ~~श्रेष्ठ~~ ~~का.~~ ~~का.~~ ~~का.~~ ~~का.~~ ~~का.~~

~~सुभाष~~ ~~मो.गोविन्द~~ ~~का.~~ ~~का.~~ ~~का.~~ ~~का.~~ ~~का.~~ ~~का.~~

~~सुभाष~~ ~~पद्म~~ ~~श्रेष्ठ~~ ~~का.~~ ~~का.~~ ~~का.~~ ~~का.~~ ~~का.~~

~~सुभाष~~ ~~पद्म~~ ~~श्रेष्ठ~~ ~~का.~~ ~~का.~~ ~~का.~~ ~~का.~~ ~~का.~~

~~सुभाष~~ ~~पद्म~~ ~~श्रेष्ठ~~ ~~का.~~ ~~का.~~ ~~का.~~ ~~का.~~ ~~का.~~

~~सुभाष~~ ~~पद्म~~ ~~श्रेष्ठ~~ ~~का.~~ ~~का.~~ ~~का.~~ ~~का.~~ ~~का.~~

~~सुभाष~~ ~~पद्म~~ ~~श्रेष्ठ~~ ~~का.~~ ~~का.~~ ~~का.~~ ~~का.~~ ~~का.~~

निर्णय:-

१. जल तथा मौसम विज्ञान विभाग, मौसम पुर्वानुमान महाशाखाका अनुसार कोशी प्रदेश लगायतका केही क्षेत्रमा आगामी केहि दिन भारी वर्षा हुने सम्भावना रहेको भन्ने सूचना प्राप्त भएको र वर्षा समेत भई रहेको हुँदा अति आवश्यक काम भन्दा बाहेक यात्रा नगर्न, नदि/खोला किनार जस्ता जोखिमयुक्त क्षेत्रहरूमा नजान तथा बाढि पहिरोजन्य विपद्बाट जनधनको क्षति हुन निदान उच्च सतर्कता अपनाउन सम्बन्धित सबैमा अनुरोध गर्ने ।
२. नदिजन्य विपद्का घटनाहरू हुन सक्ने सम्भावनालाई मध्यनजर गरी स्थानीय विपद् व्यवस्थापन समिति, सुरक्षा निकाय, नेपाल रेडक्रस, उद्योग वाणिज्य संघ, गैर सरकारी महासंघ जस्ता विपद्को क्षेत्रमा काम गर्ने निकायहरूले उपलब्ध श्रोत साधनहरू चुस्त दुरुस्त अवस्थामा राख्ने, आवश्यकता अनुसार प्रयोग गर्ने तथा उच्च सतर्कता अपनाउने ।
३. हालैको अबिरल वर्षाको कारणले भएको क्षतिको प्रारम्भिक विवरण बैठकमा प्रस्तुत भयो । बाढी प्रभावितहरूलाई राहत वितरण गर्दा सम्बन्धित पालिकाले दोहोरो नपर्ने गरी वितरण गर्ने र सो को विवरण जिल्ला प्रशासन कार्यालयमा पठाउने ।
४. सार्वजनिक आवागमन अवरुद्ध हुनेगरी बिग्रिएको चतरा-बराहक्षेत्र खण्डमा सम्बन्धित पालिका र सडक डिभिजन कार्यालयको समन्वयमा तत्काल मर्मत सम्भार गरी आवागमन सुचारु हुने व्यवस्था मिलाउने । जिल्ला भित्रका अन्य सडक खण्डमा समेत मर्मत सम्भार गर्नुपर्ने भए सम्बन्धित स्थानीय तह र सडक डिभिजन कार्यालयले समन्वय गरी यथासिद्ध मर्मत सुधार गर्ने ।
५. जिल्लामा कृषिजन्य बस्तुहरूको भएको क्षतिको विवरण सम्बन्धित पालिका र कृषि ज्ञान केन्द्र, सुनसरीले एकिकृत रूपमा संकलन गरी पेश गर्ने ।
६. विपद् पिडितहरूलाई राहतको लागि विपद् व्यवस्थान कोष संचालन कार्यविधि २०७९, विपद् पिडित उद्धार र राहत सम्बन्धी (सातौँ संशोधन) मापदण्ड २०७७ बमोजिम प्रकृया पुरा गरी आवश्यकता अनुसार खर्च गर्ने ।
७. मिति २०८१।०५।२० गते बराहक्षेत्र नगरपालिका वडा नं. १० को उद्भव घिमिरेको घर तथा गाई गोठमा आगलागी भई गोठ भित्र भएका पशु चौपायाहरू समेत जलेर नष्ट भएकोले भेटेरिनरी अस्पताल तथा पशु सेवा विज्ञ केन्द्रले राहत स्वरुप रु. ५०,०००।- (अक्षरेपी रु. पचास हजार मात्र) सहयोग प्रदान गर्ने ।
८. यही २०८१ साल असोज १०-१३ सम्म परेको वर्षाका कारण कोशी नदिमा आएको बाढीमा कोशी नदीको बीचमा (बराहक्षेत्र ९) फसेका नागरिकहरूलाई सकुसल उद्धार गर्न आफ्नो ज्यान जोखिममा राखि उद्धार कार्यमा खटिने उद्धारकर्मीहरूलाई उच्च सम्मान गर्दै हार्दिक धन्यवाद दिने।

यसोका लागि

अध्यापक

अध्यक्ष

अध्यक्ष

अध्यक्ष

अध्यक्ष

अध्यक्ष

आज मिति २०८१ साल मंसिर १९ गते बुधबारका दिन सुनसरी जिल्लाका प्रमुख जिल्ला अधिकारी श्री रामचन्द्र तिवारीको अध्यक्षतामा जिल्ला विपद् व्यवस्थापन समिति तथा लागु औषध नियन्त्रण सम्बन्धि तीन महिने अभियान कार्यक्रम संचालनका लागि बैठक बसी निम्न बमोजिमको उपस्थितिमा देहाय अनुसारको निर्णय गरियो ।

विशेष उपस्थिति:-

मा. ज्ञानेन्द्र बहादुर कार्की
 मा. अशोककुमार राई
 मा. भगवती चौधरी
 मा. भीम प्रसाद आचार्य
 मा. अशोक कुमार चौधरी
 मा. मन्त्री रेवतीरमण भण्डारी
 मा. मन्त्री सदानन्द मण्डल
 मा. रमेशकुमार बस्नेत
 मा. विजय कुमार राई
 मा. राम प्रसाद महतो
 मा. रोहित बहादुर कार्की
 मा. रामदेव यादव
 मा. ईसाइल मंसुरी
 मा. मिना श्रेष्ठ
 मा. यशोदा कायस्थ
 मा. निरादेवी खनाल आचार्य
 मा. ममता तामाङ्ग मगर
 मा. सुनिता कुमारी गुरुङ्ग (राम)
 मा. सुनिता गच्छदार चौधरी
 मा. सपना दर्जी
 प्रमुख श्री राजन मेहता

नेपाली काँग्रेस (संघीय सांसद)
 जनता समाजवादी पार्टी (संघीय सांसद)
 ने.क.पा.(एमाले) (संघीय सांसद)
 ने.क.पा.(एमाले) (संघीय सांसद)
 राष्ट्रिय स्वतन्त्र पार्टी (संघीय सांसद)
 आन्तरिक मामिला तथा कानून मन्त्रालय, कोशी प्रदेश
 पर्यटन, वन तथा वातावरण मन्त्रालय, कोशी प्रदेश
 ने.क.पा.(एमाले) (प्रदेश सांसद)
 ने.क.पा.(एमाले) (प्रदेश सांसद)
 ने.क.पा.(एमाले) (प्रदेश सांसद)
 ने.क.पा.(एमाले) (प्रदेश सांसद)
 ने.क.पा.(एमाले) (प्रदेश सांसद)
 नेपाली काँग्रेस (प्रदेश सांसद)
 ने.क.पा.(एमाले) (प्रदेश सांसद)
 ने.क.पा.(एमाले) (प्रदेश सांसद)
 ने.क.पा.(एमाले) (प्रदेश सांसद)
 नेपाली काँग्रेस (प्रदेश सांसद)
 नेपाली काँग्रेस (प्रदेश सांसद)
 नेपाली काँग्रेस (प्रदेश सांसद)
 ने.क.पा. (माओवादी केन्द्र) (प्रदेश सांसद)
 जिल्ला समन्वय समिति, सुनसरी

उपस्थिति

प्र.जि.अ. श्री रामचन्द्र तिवारी
 नगर प्रमुख श्री हर्क सामपाङ्ग राई
 नगर प्रमुख श्री हेमकर्ण पौडेल
 प्रमुख श्री केदार भण्डारी
 प्रमुख श्री बेदनारायण गच्छदार
 प्रमुख श्री शंकरलाल चौधरी
 प्रमुख श्री रमेश कार्की
 अध्यक्ष श्री ऐयुव अन्सारी
 अध्यक्ष श्री गफार अन्सारी
 अध्यक्ष श्री बेचन प्रसाद मेहता

जिल्ला प्रशासन कार्यालय, सुनसरी
 धरान उप-महानगरपालिका, सुनसरी
 इटहरी उप-महानगरपालिका, सुनसरी
 ईनरुवा नगरपालिका, सुनसरी
 दुहवी नगरपालिका, सुनसरी
 रामधुनी नगरपालिका, सुनसरी
 बराहक्षेत्र नगरपालिका, सुनसरी
 कोशी गाउँपालिका, सुनसरी
 हरिनगर गाउँपालिका, सुनसरी
 देवानगञ्ज गाउँपालिका, सुनसरी
 बर्जु गाउँपालिका, सुनसरी
 गढी गाउँपालिका, सुनसरी
 भोक्राहा नरसिंह गाउँपालिका, सुनसरी

अध्यक्ष श्री जिवछ्छ कुमार राय
 अध्यक्ष श्री आश नारायण चौधरी
 अध्यक्ष श्री अजमल अख्तर मिया
 स.प्र.जि.अ. श्री बेद राज फुयल
 प्र.उ. चिनोद चिजिरे

जिल्ला प्रशासन कार्यालय, सुनसरी

प्र.उ. राम चन्द्र मेहता

नेपाल प्रहरी राजकर्ण पुस्तकालय कोशी म्यान्पास कार्यालय
 २२५/३५२८-५६

स.प्र.जि.अ. श्री लोकमान श्रेष्ठ
 प्र.से. श्री राजन भुजु
 प्र.उ. श्री समुन कुमार तिमिसिना
 स.प्र.उ. श्री समेनन्द बज्राचार्य
 उप.अ.नि. श्री तुलसी कट्टेल

Handwritten signature

*श्रीरेड शाह धनिय -
 स.प्र.उ. श्री समेनन्द बज्राचार्य*

*सुदामा शर्मा
 राजेश्वर शर्मा*

रविन्द्र सुवेदी

श्री.के. उपेन्द्रमान

*श्री.मन्नाज कुमार महता
 विपिन कुमार कार्का*

विष्णु शर्मा प्रकाश शर्मा

म.प्र.उ. सुवेदी

जयकृष्ण यादव

Handwritten signature

जिल्ला प्रशासन कार्यालय, सुनसरी *Handwritten signature*
 भगवती दल गण, इटहरी, सुनसरी *Handwritten signature*
 जिल्ला प्रहरी कार्यालय, सुनसरी *Handwritten signature*
 स.प्र.बल नेपाल, नं. ४ गण हे.क्वा., सुनसरी *Handwritten signature*
 राष्ट्रिय अनुसन्धान जिल्ला कार्यालय, सुनसरी
 नेपाली काँग्रेस, सुनसरी *Handwritten signature*
 ने.क.पा. एमाले, सुनसरी *Handwritten signature*
 ने.क.पा. (माओवादी केन्द्र), सुनसरी *Handwritten signature*
 राष्ट्रिय स्वतन्त्र पार्टी, सुनसरी
 राष्ट्रिय प्रजातन्त्र पार्टी, सुनसरी
 जनता समाजवादी पार्टी, सुनसरी *Handwritten signature*
 लोकतान्त्रिक समाजवादी पार्टी, सुनसरी
 जनमत पार्टी, सुनसरी *Handwritten signature*
 स्वास्थ्य कार्यालय, सुनसरी
 कृषि ज्ञान केन्द्र, सुनसरी
 शिक्षा विकास तथा समन्वय इकाई, सुनसरी *Handwritten signature*
 कोशी टप्पु वन्यजन्तु आरक्ष कार्यालय, कुशाहा
 सडक डिभिजन कार्यालय, विराटनगर
 शहरी विकास तथा भवन डिभिजन कार्यालय, विराटनगर
 स्थानीय पूर्वाधार विकास आयोजना, सुनसरी
 हेभि इक्विपमेन्ट डिभिजन, सुनसरी
 खानेपानी तथा सरसफाइ डिभिजन कार्यालय, सुनसरी
 डिभिजन बन कार्यालय, सुनसरी
 जिल्ला आयुर्वेद स्वास्थ्य केन्द्र, सुनसरी
 जिल्ला अस्पताल, सुनसरी
 भेटेनरी अस्पताल तथा पुशु सेवा विज्ञ केन्द्र, सुनसरी *Handwritten signature*
 नेपाल विद्युत प्राधिकरण, सुनसरी *Handwritten signature*
 नेपाल टेलिकम, सुनसरी
 जिल्ला आपतकालिन कार्य सञ्चालन केन्द्र, सुनसरी
 नेपाल रेडक्रस सोसाइटी, सुनसरी
 सुनसरी उद्योग बाणिज्य संघ, धरान
 गैर सरकारी महासंघ, सुनसरी
 पत्रकार महासंघ, सुनसरी
 सेभ द अर्थ, सुनसरी
 इन्सेक, नेपाल
 मानव अधिकार संजाल नेपाल, सुनसरी
 सामाजिक जिवन केन्द्र, सुनसरी
 सेबेक नेपाल, सुनसरी

आज मिति २०८१ साल चैत्र २१ गते विहिवारका दिन सुनसरी जिल्लाका प्रमुख जिल्ला अधिकारी श्री धर्मेन्द्र कुमार मिश्रको अध्यक्षतामा जिल्ला विपद् व्यवस्थापन समितिको बैठक वसी निम्न बमोजिमको उपस्थितिमा देहाय अनुसारको निर्णय गरियो ।

उपस्थिति

प्र.जि.अ. श्री धर्मेन्द्र कुमार मिश्र
नगर प्रमुख श्री हर्क सामपाङ्ग राई
नगर प्रमुख श्री हेमकर्ण पौडेल
प्रमुख श्री केदार भण्डारी

प्रमुख श्री वेदनारायण गच्छदार
प्रमुख श्री शंकरलाल चौधरी

प्रमुख श्री रमेश कार्की

अध्यक्ष श्री ऐयुव अन्सारी

अध्यक्ष श्री गफार अन्सारी

अध्यक्ष श्री बेचत प्रसाद मेहता

अध्यक्ष श्री जिवछ कुमार राय

अध्यक्ष श्री आश नारायण चौधरी

अध्यक्ष श्री अजमल अख्तर मिया

स.प्र.जि.अ. श्री लोकमान श्रेष्ठ

प्र.से. श्री राजन भुजु

प्र.उ. श्री सुमन कुमार तिम्सीना

स.प्र.उ. श्री निर्मल कुमार थापा

उप.अ.नि. श्री तुलसी कट्टेल

जिल्ला सभाध्यक्ष अधिकारी विमला आम्बे

प्रतिष्ठित - श्री लक्ष्मीताराम मेहता

जिल्ला प्रशासन कार्यालय, सुनसरी
धरान उप-महानगरपालिका, सुनसरी
इटहरी उप-महानगरपालिका, सुनसरी
ईनरुवा नगरपालिका, सुनसरी
दुहवी नगरपालिका, सुनसरी
रामधुनी नगरपालिका, सुनसरी
बराहक्षेत्र नगरपालिका, सुनसरी
कोशी गाउँपालिका, सुनसरी
हरिनगर गाउँपालिका, सुनसरी
देवानगञ्ज गाउँपालिका, सुनसरी
बर्जु गाउँपालिका, सुनसरी
गढी गाउँपालिका, सुनसरी
भोक्राहा नरसिंह गाउँपालिका, सुनसरी
जिल्ला प्रशासन कार्यालय, सुनसरी
भगवती दल गण, इटहरी, सुनसरी
जिल्ला प्रहरी कार्यालय, सुनसरी
स.प्र.बल नेपाल, नं. ४ गण हे.क्वा., सुनसरी
राष्ट्रिय अनुसन्धान जिल्ला कार्यालय, सुनसरी
जिल्ला समन्वय समिति, सुनसरी
स्वास्थ्य कार्यालय, सुनसरी
सडक डिभिजन कार्यालय, विराटनगर
शहरी विकास तथा भवन डिभिजन कार्यालय, विराटनगर
स्थानीय पूर्वाधार विकास आयोजना, सुनसरी
जिल्ला अस्पताल, सुनसरी
भेटेनरी अस्पताल तथा पुशु सेवा विज्ञ केन्द्र, सुनसरी
नेपाली काँग्रेस, सुनसरी
ने.क.पा. एमाले, सुनसरी
ने.क.पा. (माओवादी केन्द्र), सुनसरी
राष्ट्रिय स्वतन्त्र पार्टी, सुनसरी
राष्ट्रिय प्रजातन्त्र पार्टी, सुनसरी

सि.सि.ई. दुब्रान चौधरी

सि.सि.ई. कुमा (महता) (को.प.)

पारो वडा सभासद (पुष्प) वि.प.

दु.सि.व.स. अ.अ.स. अ.अ.स. अ.अ.स.

महानन्द यादव (सचिव)

जनता समाजवादी पार्टी, सुनसरी
जनमत पार्टी, सुनसरी

अमन्य

नेपाल रेडक्रस सोसाइटी, सुनसरी
सुनसरी उद्योग बाणिज्य संघ, धरान

सुनसरी जैवारूप न्यायपालिका - अध्यक्ष

- गैर सरकारी महासंघ, सुनसरी

सुनसरी जलसिंचना कार्यालय

सुनसरी

सुनसरी - मित्रा सिद्ध - सुनसरी

सुनसरी सुनसरी जलसिंचना कार्यालय

सुनसरी सुनसरी जलसिंचना कार्यालय

सुनसरी

सुनसरी

निर्णय:-

१. हाल नेपालको जलवायु परिवर्तनसँगै जनजीवन प्रभावित हुनसक्ने सम्भावना रहेको छ । सुख्खा, खडेरी, हावाहुरी, बतास, अतिवृष्टी/अनावृष्टीसँगै हुन सक्ने सम्भावित दुर्घटना जस्तै आगलागी आदिबाट मानवीय तथा भौतिक क्षती कम गर्न पूर्वतयारीका लागि सबै स्थानीय तहले सबै नागरिकलाई यसबारेमा सूचना प्रवाह गर्ने, स्थानीय तहमा रहेका स्वास्थ्य केन्द्रमा **First aid kit**, आगलागी नियन्त्रणका सामग्री, खाद्य सामग्री साथै **Ambulance** लगायतका स्वास्थ्य सुरक्षाका सामग्रीहरू तयारी अवस्थामा राख्ने ।
२. गृह मन्त्रालय विपद् अध्ययन, जोखिम न्यूनीकरण तथा पुनर्लाभ शाखाको च.नं. १६८ मिति २०८१।१०।२२ को पत्रानुसार डढेलो तथा आगलागी नियन्त्रण पूर्वतयारी तथा प्रतिकार्य योजना बनाई लागु गर्ने भनि निर्देशन भए बमोजिम डढेलो तथा आगलागी नियन्त्रण पूर्वतयारी तथा प्रतिकार्य योजना २०८१ सशोधन सहित अनुमोदन गर्ने ।
३. राष्ट्रिय विपद् जोखिम न्यूनीकरण तथा व्यवस्थापन प्राधिकरणको च.नं. ९६९ मिति २०८१।१०।१५ को पत्रानुसार विपद् संवेदनशील सामाजिक सुरक्षा तथा राहत वितरण मापदण्ड २०८१ कार्यान्वयन गर्ने ।
४. शहरी विकास तथा भवन कार्यालय, कोशी प्रदेश, विराटनगरको च.नं. ६६२ मिति २०८१।०९।१९ र च.नं. ६७५ मिति २०८१।०९।२९ को पत्र बैठकमा पेश भयो । उक्त पत्र बमोजिम यस जिल्ला अन्तर्गतको केही स्थानीय तहका वडाहरूमा अवरिल वर्षाका कारण संचरनामा क्षति पुगेको हुँदा मर्मत संभारको लागि आवश्यक निर्णयको लागि लेखि पठाएकोमा सम्बन्धित पालिकाको स्थानीय विपद् व्यवस्थापन समितिको निर्णय तथा सिफारिस प्राप्त भए पश्चात प्रकृया अघि बढाउने ।
५. यस जिल्लाको कोशी गाउँपालिका रहेको कोशीटप्पु बन्धजन्तु आरक्षको नजिकमा पर्ने कोशी, रामधुनी, बराहक्षेत्र र भोक्राहा नरसिंह गाउँपालिकाहरूमा जंगली हात्ती लगायत जंगली जनावरले समय समयमा गाउँ क्षेत्रमा प्रवेश गरी बाली नाली नष्ट गर्नुका साथै स्थानीयहरूको ज्यान समेत गइसेकोले स्थानीय पालिका समेतको सहयोगमा मानव जनावर द्वन्द्व व्यवस्थापनका लागि विशेषज्ञ सहितको टोलीबाट अनुगमन तथा राहतको लागि पहल गर्ने ।
६. मिति २०८१।१२।१३ गते बुधवारका दिन इटहरी उपमहानगरपालिका वडा नं. ६ स्थित सेन्ट्रल प्लाजामा भएको आगलागीको घटनामा ११ जनालाई सकुसल उद्धार गर्ने कार्यमा खटिने नेपाली सेना, नेपाल प्रहरी, सशस्त्र प्रहरी बल नेपाल, राष्ट्रिय अनुसन्धान कार्यालय, इटहरी उपमहानगरपालिका, इटहरी नगर प्रहरी, स्थानीय नागरिक तथा उक्त आगलागी नियन्त्रणका लागि जिल्ला भित्रका तथा छिमेकी जिल्लाका दमकल उपलब्ध गराउने पालिका तथा दमकलका कर्मचारीहरूको कामको उच्च प्रशंसा गर्दै धन्यवाद ज्ञापन गर्ने ।
७. विपद् व्यवस्थापन कोषमा नेपाल सरकारबाट प्राप्त भएको रकम रु. २५,०९,७३१।- (अक्षरूपी पच्चिस लाख नौ हजार सात सय एकतीस मात्र) मध्ये २०८१ श्रावण देखी मिति २०८१।१२।२० गते सम्म खर्च भएको दैवि प्रकोप उद्धारका सामग्री (कम्बल) खरिद बापत २,७९,२००।- (अक्षरूपी दुई लाख एकहत्तरी हजार दुई सय मात्र), चट्याङ्गबाट मृत्यु भएका २ (दुई) जना र नालामा लडी मृत्यु भएको १ (एक) गरी जम्मा ३ (तीन) जना मानिसको नजिकको हकदारलाई प्रति व्यक्ति २,००,०००।- का दरले राहत बापत रु ६,००,०००।- (अक्षरूपी छ लाख मात्र), आगलागी बापत ५१ जनालाई भुक्तानी भएको ५,९३,५४४।- (अक्षरूपी पाँच लाख तेरानब्बे हजार पाँच सय चौवालिसति मात्र) र विपद् कृतिम घटना अभ्यास बापत खर्च भएको रकम रु ७३,९००।- (तिरहरत हजार नौ सय मात्र) गरी जम्मा रु. १५,३८,६४४ (अक्षरूपी पन्द्र लाख अडितस हजार छ सय चौवालीस मात्र) भएको खर्च अनुमोदन गरियो । हाल विपद् व्यवस्थापन कोषमा

Handwritten signatures and stamps at the bottom of the page, including names like 'Rajendra', 'Sushil', and 'Ramesh'.

(Handwritten signature)

९,७९,०८७।०० (नौ लाख एकहतर हजार सतासी रुपैया मात्र) रहेको व्यहोरा बैठकमा जानकारी गराइयो । साथै प्रदेश विपद् व्यवस्थापन कोषमा मौज्जात रहेको २८,२५,०००।- (अष्टाइस लाख पच्चिस हजार मात्र) मध्ये ४,२०,०००।- (चार लाख बिस हजार) आगलागी, चट्याङ्ग, बाढी बापत खर्च भई हाल २४,०५,०००।- (चौबिस लाख पाँच हजार मात्र) रहेका समेत अनुमोदन गरियो । आगलागीबाट क्षति तथा विपद्को घटनाबाट मृत्यु भएको घर परिवारलाई यस कार्यालयबाट प्रदान गरिएको राहत वितरण यसै साथ संलग्न छ ।

८. राष्ट्रिय विपद् जोखिम न्यूनीकरण तथा व्यवस्थापन प्राधिकरणको च.नं. २६ मिति २०८१।०४।०९ गतेको पत्रबाट कोषमा न्यूनतम रु २५,००,०००।०० (अक्षरुपी पच्चिस लाख) रहनु पर्नेमा हाल जम्मा ९,७९,०८७।०० (नौ लाख एकहतर हजार सतासी रुपैया मात्र) मात्रै मौज्जात रहेकोले न्यूनतम मौज्जातमा अपुग हुने रकम राष्ट्रिय विपद् जोखिम न्यूनीकरण तथा व्यवस्थापन प्राधिकरण, सिंहदरवार, काठमाडौंसँग माग गर्ने ।

९. भेटेरिनरी अस्पताल तथा पशु सेवा विज्ञ केन्द्र, सुनसरीको च.नं. ३२९, ३३० र ३३१, मिति २०८१।१०।२१ को पत्रबाट जिल्लाका तपसिल बमोजिमको स्थानमा आगलागी भई पशु चौपाया तथा गोठ जली नष्टभएकोले राहत उपलब्ध गराई दिनुहुन भनि लेखि आएकोले सोही बमोजिम राहत रकम उपलब्ध गराउन निर्देशन दिने ।

क्र.सं.	आगलागी भएकोल स्थान	आगलागी भएको मिति	राहत पाउनेको नाम	राहत रकम	कैफियत
१	रामधुनी-३	२०८१।०९।०९	कानन चौधरी	४०,०००।-	
२	बराहक्षेत्र-१०	२०८१।०९।१६	राम बहादुर खत्री	८०,०००।-	
३	भोक्राह नरसीह-५	२०८१।१०।०९	तैयव सा मिया	३०,०००।-	

(Multiple handwritten signatures and stamps)

जिल्ला प्रशासन कार्यालय सुनसरी

२०८१।०४।०१ देखि २०८१।१२।२० सम्म दैविप्रकोप बापत वितरण गरिएको राहत रकमको विवरण

सि.नं.	आगलागी भएको मिति	मिति	राहत पाउनेको नाम	ठेगाना	बडा नं.	बापत	रकम	हक्षरेपी रु.	दस्तखत
१	२०८१।०३।०९	२०८१।०४।२१	उपेन्द्र साहु तेली	गढी	३	आगलागी	१०,०००.००	दश हजार मात्र	
२	२०८१।०४।०१	२०८१।०४।१५	शिला कुमारी चौधरी	दुहवी	११	आगलागी	५,०००.००	पाँच हजार मात्र	
३	२०८१।०५।०७	२०८१।०५।१७	समतोलिया देवी चमार	कोशी	७	आगलागी	१०,०००.००	दश हजार मात्र	
४	२०८१।०५।१२	२०८१।०६।०६	दिनेश पौदार	बर्जु	२	आगलागी	५,०००.००	पाँच हजार मात्र	
५	२०८१।०५।२०	२०८१।०६।०७	उद्धव घिमिरेको हकमा निजको छोरा विज्ञान घिमिरे	बराहक्षेत्र	१०	आगलागी	२५,०००.००	पचिस हजार मात्र	
६	२०८१।०५।०७	२०८१।०६।१०	मञ्जु देवी	कोशी	७	आगलागी	१०,०००.००	दश हजार मात्र	
७	२०८१।०७।१०	२०८१।०७।२७	सन्तोष कुमार यादवको हकमा निजको श्रीमती विनिता देवी यादव	भोक्राहा नरसिंह	३	आगलागी	५,०००.००	पाँच हजार मात्र	
८	२०८१।०७।१०	२०८१।०७।२७	श्रवण कुमार यादव	भोक्राहा नरसिंह	३	आगलागी	५,०००.००	पाँच हजार मात्र	
९	२०८१।०७।२६	२०८१।०७।२९	नसिर मिया	हरिनगर	१	आगलागी	१०,०००.००	दश हजार मात्र	
१०	२०८१।०७।२६	२०८१।०८।०९	मोहसेना खातुन	हरिनगर	१	आगलागी	१०,०००.००	दश हजार मात्र	
११	२०८१।०७।२१	२०८१।०८।०९	मुकेश कुमार साह	हरिनगर	७	आगलागी	१०,०००.००	दश हजार मात्र	
१२	२०८१।०८।०२	२०८१।०८।०९	सतकन सुखिया	कोशी	३	आगलागी	१०,०००.००	दश हजार मात्र	
१३	२०८१।०८।०९	२०८१।०८।१७	अनवारुल मिया	हरिनगर	२	आगलागी	१०,०००.००	दश हजार मात्र	
१४	२०८१।०८।२९	२०८१।०९।०३	बोलालाल महतो	इनरुवा	४	आगलागी	१०,०००.००	दश हजार मात्र	
१५	२०८१।०८।०४	२०८१।०९।०४	अनवर अन्सारी	देवानगंज	२	आगलागी	१०,०००.००	दश हजार मात्र	
१६	२०८१।०९।०५	२०८१।०९।१४	साजमाल मिया	कोशी	५	आगलागी	१५,०००.००	पन्ध्र हजार मात्र	
१७	२०८१।०९।०५	२०८१।०९।१४	ईसरईल मिया	कोशी	५	आगलागी	१०,०००.००	दश हजार मात्र	
१८	२०८१।०९।०६	२०८१।०९।१४	कावरुन खातुन	भोक्राहा नरसिंह	६	आगलागी	५,०००.००	पाँच हजार मात्र	
१९	२०८१।०९।०६	२०८१।०९।१४	तलसुन खातुन	भोक्राहा नरसिंह	६	आगलागी	५,०००.००	पाँच हजार मात्र	
२०	२०८१।०९।१६	२०८१।०९।२४	विना देवी सरदार	कोशी	३	आगलागी	१०,०००.००	दश हजार मात्र	
२१	२०८१।०९।१६	२०८१।०९।२४	जिवछ सरदार	कोशी	३	आगलागी	१०,०००.००	दश हजार मात्र	
२२	२०८१।०९।१६	२०८१।०९।२४	कुसकर सरदार	कोशी	३	आगलागी	१०,०००.००	दश हजार मात्र	
२३	२०८१।०९।१६	२०८१।०९।२४	गुच्छा सरदार	कोशी	३	आगलागी	१०,०००.००	दश हजार मात्र	
२४	२०८१।०९।१६	२०८१।०९।२४	जागेधर सरदार	कोशी	३	आगलागी	१५,०००.००	पन्ध्र हजार मात्र	
२५	२०८१।०९।०५	२०८१।१०।०६	झमेली खत्वे	भोक्राहा नरसिंह	३	आगलागी	५,०००.००	पाँच हजार मात्र	
२६	२०८१।०९।२७	२०८१।१०।०८	सन्तोष खड्का	रामधुनी	६	आगलागी	१०,०००.००	दश हजार मात्र	
२७	२०८१।१०।०९	२०८१।१०।११	तैयब सा मिया	भोक्राहा नरसिंह	५	आगलागी	१२,०००.००	बाह्र हजार मात्र	
२८	२०८१।०९।२५	२०८१।१०।१४	अमरेन्द्र कुमार मेहता	इनरुवा	१	आगलागी	१०,०००.००	दश हजार मात्र	
२९	२०८१।०८।२७	२०८१।१०।२७	सिता बस्नेत	इनरुवा	६	आगलागी	१०,०००.००	दश हजार मात्र	
३०	२०८१।१०।१८	२०८१।११।०४	नसिर मियाँ	कोशी	४	आगलागी	१०,०००.००	दश हजार मात्र	
३१	२०८१।११।१८	२०८१।११।२२	कविता देवी उराँव	भोक्राहा नरसिंह	६	आगलागी	१५,०००.००	पन्ध्र हजार मात्र	
३२	२०८१।११।१८	२०८१।११।२२	सावित्री देवी उराँव	भोक्राहा नरसिंह	६	आगलागी	१५,०००.००	पन्ध्र हजार मात्र	
३३	२०८१।११।१८	२०८१।११।२२	बुधराम उराँव	भोक्राहा नरसिंह	६	आगलागी	१५,०००.००	पन्ध्र हजार मात्र	

५/११/१५

३४	२०८१११११८	२०८११११२२	पार्वती देवी उराँव	भोक्राहा नरसिंह	६	आगलागी	१५,०००.००	पन्ध्र हजार मात्र	
३५	२०८१११११८	२०८११११२२	मकि देवी उराँव	भोक्राहा नरसिंह	६	आगलागी	१५,०००.००	पन्ध्र हजार मात्र	
३६	२०८१११११८	२०८११११२२	बन्हु उराँव	भोक्राहा नरसिंह	६	आगलागी	१५,०००.००	पन्ध्र हजार मात्र	
३७	२०८१११११२	२०८११११२२	ऐयुव अन्सारी	बराहक्षेत्र	११	आगलागी	१०,०००.००	दश हजार मात्र	
३८	२०८११२१०१	२०८११२१०३	देव नारायण मेहता	इनरुवा	९	आगलागी	१०,०००.००	दश हजार मात्र	
३९	२०८११२१०८	२०८११२११३	नागेन्द्र शर्मा	दुहबी	१०	आगलागी	१५,०००.००	पन्ध्र हजार मात्र	
४०	२०८११२११८	२०८११२११९	सिकिन्द्र अलि	हरिनगर	५	आगलागी	१०,०००.००	दश हजार मात्र	
४१	२०८११२११८	२०८११२११९	जुवेर मिया	हरिनगर	५	आगलागी	१०,०००.००	दश हजार मात्र	
४२	२०८११२११८	२०८११२११९	सबिर मिया	हरिनगर	५	आगलागी	१०,०००.००	दश हजार मात्र	
४३	२०८११२११८	२०८११२११९	अबुहेलाल मिया	हरिनगर	५	आगलागी	१०,०००.००	दश हजार मात्र	
४४	२०८११२११८	२०८११२११९	ईमत्याज मिया	हरिनगर	५	आगलागी	१०,०००.००	दश हजार मात्र	
४५	२०८११२११८	२०८११२११९	अस्फाक आलम	हरिनगर	५	आगलागी	१०,०००.००	दश हजार मात्र	
४६	२०८११२११८	२०८११२११९	ईन्साफ आलाम	हरिनगर	५	आगलागी	१०,०००.००	दश हजार मात्र	
४७	२०८११२११८	२०८११२११९	प्रवेज मियाँ	हरिनगर	५	आगलागी	१०,०००.००	दश हजार मात्र	
४८	२०८११२११८	२०८११२११९	ईरफान मिया	हरिनगर	५	आगलागी	१०,०००.००	दश हजार मात्र	
४९	२०८११२११८	२०८११२११९	फैयाज आलम	हरिनगर	५	आगलागी	१०,०००.००	दश हजार मात्र	
५०	२०८११२११८	२०८११२११९	कैसर आलम	हरिनगर	५	आगलागी	१०,०००.००	दश हजार मात्र	
५१	२०८११२११८	२०८११२११९	मो. काजिमुदिन	हरिनगर	५	आगलागी	१०,०००.००	दश हजार मात्र	
५२	२०८११२११८	२०८११२११८	राहत सामग्री खरिद	हरिनगर	५	आगलागी	५६,५४४.००	छपन्न हजार पाँच सय चौवालिस मात्र	
जम्मा							५९३,५४४.००		

२०८११०४१०१ देखि २०८११२१२० सम्म दैविप्रकोप क्षतिपूर्ती बापतको राहत रकमको विवरण

सि.नं.	क्षतिपूर्ती बापत राहत पाउनेको नाम	बापत	रकम	हक्षरेपी रु.	दस्तखत
१	अख्तर मिया	नालामा लडी मृत्यु	२००,०००.००	दुई लाख मात्र	
२	मनीता चौधरी	चट्याड लागि मृत्यु	२००,०००.००	दुई लाख मात्र	
३	खगेन्द्र बहादुर लिम्बु	चट्याड लागि मृत्यु	२००,०००.००	दुई लाख मात्र	
जम्मा			६००,०००.००	छ लाख मात्र	

Handwritten signatures and initials are present below the table, including names like 'अख्तर मिया', 'मनीता चौधरी', and 'खगेन्द्र बहादुर लिम्बु'.



जिल्ला विपद् पूर्व तयारी तथा प्रतिकार्य योजना २०८२ का विषयगत क्षेत्रहरू



lhNnf lj kb\VoJ :yfkG ; ldlT, ; g; /láf/f

District Lead Support Agency (DLSA)

sf]lhDd]f/Ltf kkt gkfn /\$qm; ; f] f06L, ; g; /lsf]; dGj odfdf k\$flzt

lhNnf lj kb\k] fof/L tyf kltsfo{ofhgf, ; g; /l-@)^ -cBfj lws @)*@_



नेपाल रेडक्रस सोसाइटी

सुनसरी जिल्ला शाखा



जिल्ला विपद् व्यवस्थापन समिति
सुनसरी

अति आवश्यक सम्पर्क नम्बरहरू :

!=lhNnf kzf; g sfoffno, ; g; /l

@=af9L k] { 'hgfsf]6fh lk] gDa/

#=lhNNff kx/L sfoffno, ; g; /lsf]6fh lk] M!))

\$=z; :q kx/L an, ; g; /lsf]6fh lk] M!!!\$

%=gkfnl ; gfsf]krf] gDa/

^=gkfn /\$qm; ; f] f06Lsf]6fh lk] g=

&=/Qm; #f/ ; j] f S\$b|(Blood Bank, Dharan)

M)@%-%^)!% (daosunsari@gmail.com)

M!!%% (www.hydrology.gov.np)

M!)) (dposunsarikarya@gmail.com)

M!!!\$ (apfsunsari.btn4@gmail.com)

M)@%-%*%*%%

M!!#)

M)@%-%& (^* Email : nrCs.sunsari1971@gmail.com