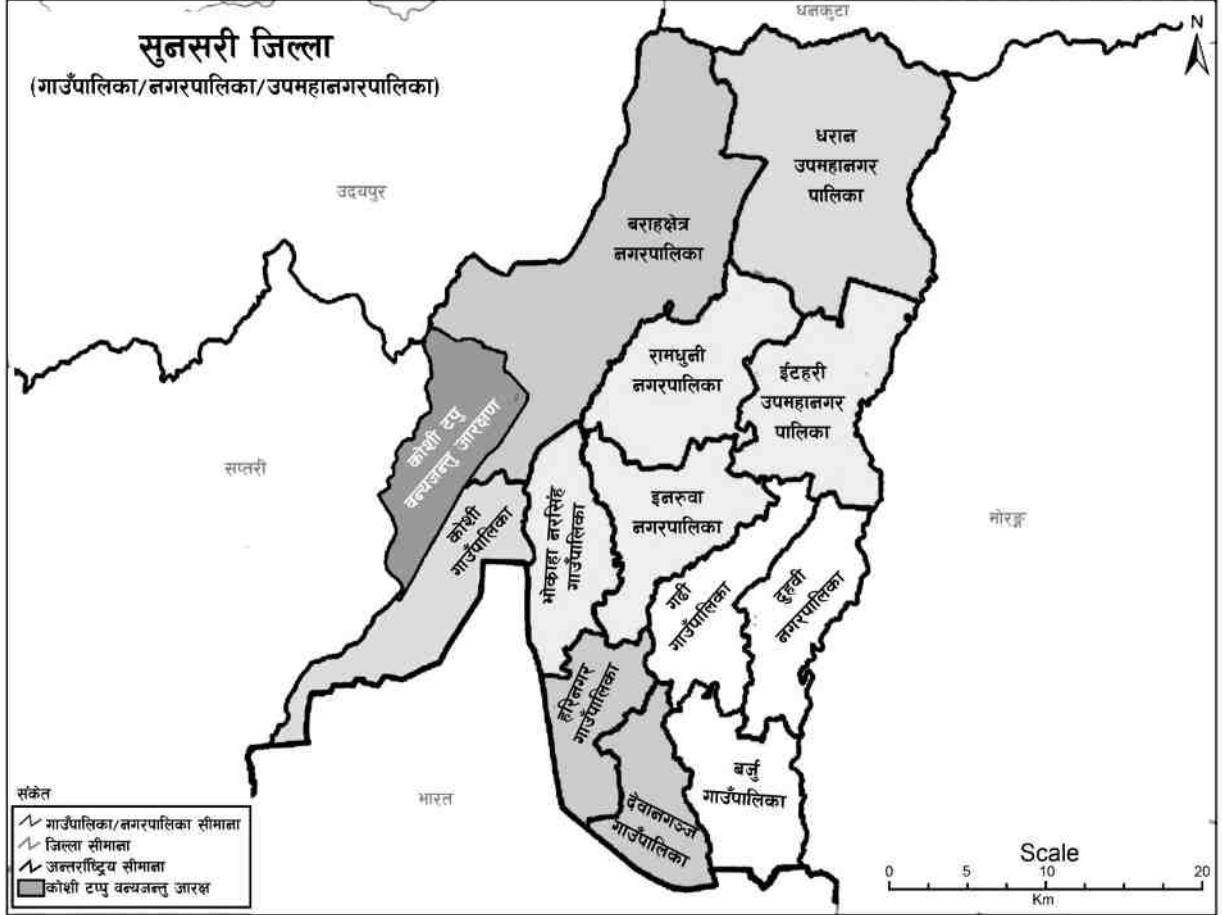


# मनसुन तथा कोभिड १९ पूर्वतयारी कार्ययोजना २०७८



जिल्ला विपद् व्यवस्थापन समिति, सुनसरी  
प्रदेश नं. १, नेपाल

# विषय सूचि

क्र.सं.	विवरण	पेज नं.
१	परिच्छेद - १	१-५
१.१	पृष्ठभूमि	१
१.२	जिल्लाको समष्टिगत वस्तु स्थिति संक्षेपमा	१
१.३	भौगोलिक अवस्था, सिमा तथा क्षेत्रफल	२
१.४	जनसंख्या तथा शैक्षिक अवस्था	२
१.५	जलवायु	३
१.६	प्रमुख नदी, ताल तलैया सम्बन्धि विवरण	३
१.७	जिल्लाको विपद् तथा बाढी, कटान, डुवान संकटासन्नताको अवस्था	३
१.८	वर्षायाममा हुन सक्ने जोखिमहरु : यस जिल्लाको बाढी/कटान/डुवानको संकटासन्नताको अवस्था:	४
१.९	बाढी, कटान तथा डुवानका कारण प्रभावित न.पा. तथा गा.पा.:	४
२	परिच्छेद - २	६-७
२	योजनाको तयारीको अवस्था, उद्देश्य र आवश्यकता	६
२.१	योजना तयारीको विद्यमान अवस्था	६
२.२	कार्य योजनाको उद्देश्य	६
२.३	योजनाको आवश्यकता	६
२.४	योजनाको अपेक्षित उपलब्धि	७
२.५	कार्य योजनाको सीमाहरु	७
२.६	योजना तर्जुमा विधि तथा प्रक्रिया:	७
३	परिच्छेद - ३	८-१६
३	कोभिड-१९ को रोकथाम, नियन्त्रण र उपचारकालागि पूर्वतयारी तथा प्रतिकार्य	८
३.१	परिचय:	८
३.२	राष्ट्रिय सन्दर्भ:	८
३.३	सुनसरीमा यसको प्रभाव र पूर्वतयारी	९
३.४	सुनसरी जिल्लाका क्वारेन्टाईन सम्बन्धि विवरण	१०
३.५	सुनसरी जिल्ला स्तरीय कोरोना भाइरस (कोभिड १९) रोकथाम तथा नियन्त्रणकालागि पूर्वतयारी सम्बन्धि महत्वपूर्ण सल्लाह सुभाबहरु	१२
	परिच्छेद - ४	
४	क्षेत्र (Cluster) हरु, नेतृत्व गर्ने संस्था तथा सहयोगी संघ संस्थाहरुको विवरण :	१३
४.१	समन्वय तथा सूचना व्यवस्थापन (Coordination and information Management) क्षेत्रका सम्पर्क व्यक्ति तथा संस्थाको विवरण:	१४
४.२	खोजतलास तथा उद्धार (Search and Rescue) क्षेत्रका सम्पर्क व्यक्ति तथा संस्थाको विवरण	१४
४.३	गैह्र खाद्य (NFRI) क्षेत्रका सम्पर्क व्यक्ति तथा संस्थाको विवरण	१५
४.४	बन्दोबस्ती (Logistic) क्षेत्रका सम्पर्क व्यक्ति तथा संस्थाको विवरण	१६

	<b>परिच्छेद - ५</b>	<b>१७-२३</b>
<b>५</b>	क्षमता विश्लेषण तथा भौतिक स्रोत	<b>१७</b>
<b>५.१</b>	क्षमता विश्लेषण	<b>१७</b>
<b>५.२</b>	भौतिक स्रोत	<b>२२</b>
<b>५.३</b>	खोज तथा उद्धार सामग्रीहरू	<b>२३</b>
	<b>परिच्छेद - ६</b>	<b>३०-४६</b>
<b>६</b>	जिम्मेवारी तथा योजना कार्य विवरण	<b>३०</b>
<b>६.१</b>	समन्वयात्मक व्यवस्थापकीय तयारी (Coordination and Management) :	<b>३२</b>
<b>६.२</b>	चुनौती	<b>३३</b>
<b>६.३</b>	कोभिड १९ तथा मनसुन पूर्वतयारी कार्य योजना २०७८	<b>३४</b>
<b>६.४</b>	पूर्वतयारी कार्यतालीका आर्थिक वर्ष :२०७८/२०७९	<b>३५</b>
<b>६.५</b>	बाढी विपद् प्रतिकार्य तालीका २०७८	<b>४१</b>
<b>६.६</b>	सुनसरी बाढी पूर्व सूचना प्रणाली,विपद् सूचना संयन्त्र सञ्जाल	<b>४६</b>
	<b>परिच्छेद - ७</b>	<b>४७-४८</b>
<b>७</b>	<b>अनुसूची:</b> अगुवाहरूको सम्पर्क नम्बर	<b>४७</b>

## शब्द सक्षेप :

प्रजिअ	प्रमुख जिल्ला अधिकारी
सप्रजिअ	सहायक प्रमुख जिल्ला अधिकारी
जिसस	जिल्ला समन्वय समिति
नपा	नगरपालिका
गापा	गाउँपालिका
खापासडिका	खानेपानी तथा सरसफाई डिभिजन कार्यालय
श.वि.भ.नि.का.	शहरी विकास तथा भवन निर्माण कार्यालय
स.श.वि.भ.नि.आ.	सघन शहरी विकास तथा भवन निर्माण आयोजना
जि.शि.स.अ.	जिल्ला शिक्षा समन्वय अधिकारी
जि.शि.वि.स.इ	जिल्ला शिक्षा विकास तथा समन्वय ईकाइ
स्वा.का.	स्वास्थ्य कार्यालय
नेरेसो	नेपाल रेडक्रस सोसाइटी
ने. से.	नेपाली सेना
सप्रउ	सशस्त्र प्रहरी उपरिक्षक
सप्रनि	सशस्त्र प्रहरी निरीक्षक
मबासाविशा	महिला बालबालिका तथा सामाजिक विकास शाखा
सप्रव	सशस्त्र प्रहरी बल
जिसअ	जिल्ला समन्वय अधिकारी
जि.व.का.	जिल्ला वन कार्यालय
जि.भु.सं.का.	जिल्ला भु संरक्षण कार्यालय
रा/अगैसस	राष्ट्रिय तथा अन्तर्राष्ट्रिय गैरसरकारी संस्था
DLSA	District Lead Support Agency
DDMC	District Disaster Management Committee
MDMC	Municipality Disaster Management Committee
RDMC	Rural Municipality Disaster Management Committee
WDMC	Ward Disaster Management Committee
CDMC	Community Disaster Management Committee
NEOC	National Emergency Operation Center
PEOC	Provincial Emergency Operation Center
DEOC	District Emergency Operation Center
LEOC	Local Emergency Operation Center

UNFPA	United Nation Population Fund (United Nations Fund for Population Activities)
UNICEF	United Nations International Children's Emergency Fund
DCA	DanChurchAid
LWR	Lutheran World Relief
WFP	World Food Program
SCI	Save the children International
D-WASH CC	District Water and Sanitation and Hygiene Coordination Committee
M/R-WASH	Municipality/ Rural Water and Sanitation and Hygiene Coordination Committee
DHO	District Health Office
NRCS	Nepal Red Cross Society
DHM	Department of Hydrology and Metrology
EWS	Early Warning System
IRA	Initial Rapid Assessment
MIRA	Multi Initial Rapid Assessment
CSDA	Cluster Specific Details Assessment
PDNA	Post Disaster Need Assessment
KVS	Koshi Viscitim's Societuy

## परिच्छेद - १

### १. पृष्ठभूमी

वर्षातको समयमा खास गरी बाढी, कटान, डुवान, चट्याङ्ग, सर्पदंश, भाडापखाला जस्ता प्रकोपहरु यस जिल्लामा पटक-पटक दोहोरीने गरेको हुदाँ सोको लागि जिल्ला विपद् व्यवस्थापन समितिको समन्वय तथा प्रत्यक्ष सहभागितामा जिल्लामा कार्यरत संघ/संस्था व्यक्ति तथा समुहहरु सहित विपद्को समयमा प्रभावितहरुलाई सहयोग पुऱ्याउन उल्लेखनीय कार्य गर्दै आइरहेको छ । वर्षायाममा हुन सक्ने बाढी, कटान, सडक अबरोध तथा दुर्घटना, भाडापखाला जस्ता प्रकोपहरुलाई दृष्टिगत गरी प्रकोप अगाडिका अपनाइने सावधानीका उपायहरु, विपद्को समयमा गरीने खोज तथा उद्धार कार्य, राहत कार्य तथा प्रभावितहरुलाई राहत संकलन साथै विपद् पश्चात गर्न सकिने मानवीय सहयोग (Humanitarian Assistance) एवं पुनःनिर्माण र पुनःस्थापनाको क्षेत्रमा गर्न सकिने सल्लाह सुझाव, समन्वय र सहयोग सम्बन्धमा जिल्ला विपद् व्यवस्थापन समिति सुनसरीको तर्फबाट प्रभावितहरुलाई गर्न सकिने आधारभूत मद्दतका विषयहरुमा आधारित रही यो वर्षायामका लागि “मनसुन तथा कोभिड १९ पूर्वतयारी कार्य योजना २०७८” तयार गरीएको छ । यो योजना निर्माणमा जिल्ला विपद् पूर्वतयारी तथा प्रतिकार्य योजना २०७७ लाई पनि श्रोतको रूपमा प्रयोग गरीएको छ ।

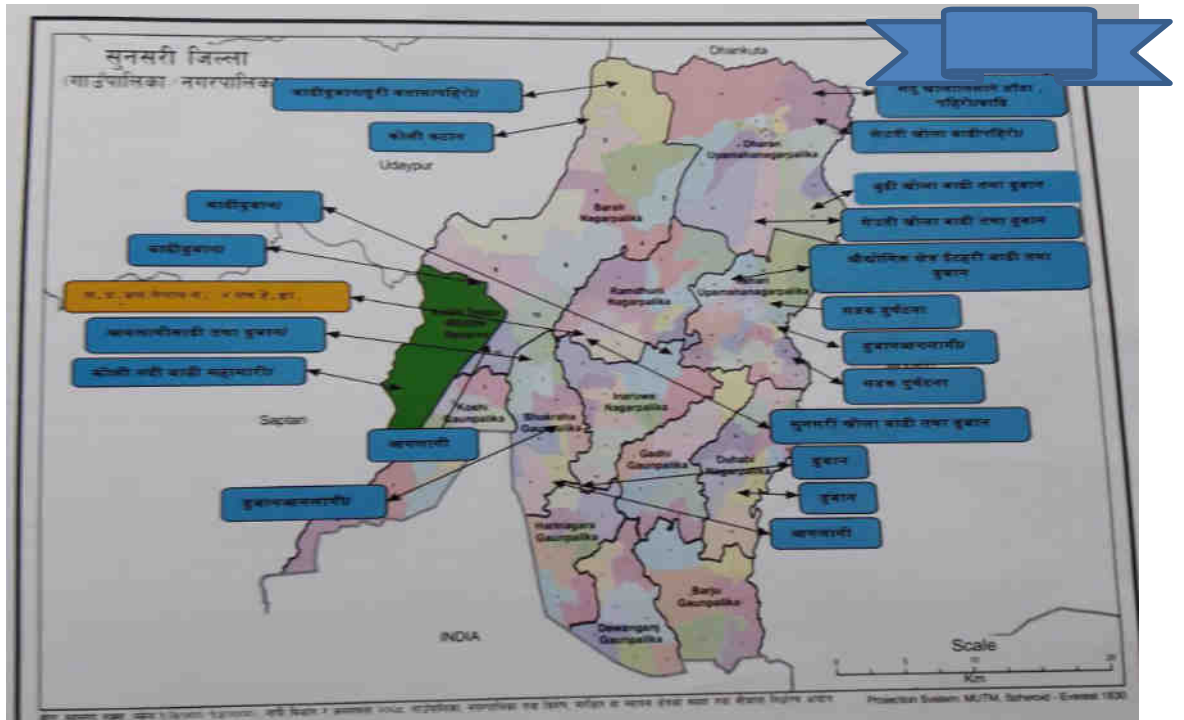
### १.१ जिल्लाको समष्टिगत बस्तुस्थिति संक्षेपमा:

सुनसरी जिल्ला तत्कालिन पूर्वाञ्चल विकास क्षेत्रअन्तर्गतको कोशी अञ्चलको पश्चिम दक्षिणको तराइ भागमा अवस्थित छ । यस जिल्लाको पूर्वमा मोरङ्ग, पश्चिममा सप्तरी र उदयपुर जिल्ला, उत्तरमा धनकुटा जिल्ला पर्दछ भने दक्षिणमा भारतको विहार प्रान्तसँग जोडिएको छ । यस जिल्लाको उत्तरी खण्डमा महाभारत पर्वत अन्तर्गतका पहाडहरु पर्दछन् भने मध्य भागमा चुरे भावर प्रदेश र दक्षिण भागमा समथर मैदान पर्दछन् । यो जिल्ला पूर्व पश्चिम साँगुरो चौडाइ भइ उत्तर केहि साँगुरिएर क्रमशः फुक्दै लम्बाई दक्षिणतर्फ फैलिएको छ ।

### जिल्लाको नक्शा अनुसुची: “ख”



## जिल्लाको सम्भावित विपद् प्रभावित क्षेत्रको नक्शाकन अनुसुची:



स्रोत: नेपाल सशस्त्र प्रहरी बल, सुनसरी

### १.२ भौगोलिक अवस्था, सिमा तथा क्षेत्रफल

सि.नं.	विवरण	
१.	अक्षांश, देशान्तर	अक्षांश:-२६° २३ मिनेट उत्तरदेखि २६° ५५ मिनेट उत्तरसम्म र देशान्तर:-८७° ५ मिनेट पूर्वदेखि ८७° १६ मिनेट पूर्वसम्म ।
२.	सिमाना	पूर्वमा मोरङ जिल्ला, पश्चिममा सप्तरी र उदयपुर जिल्ला (कोशी नदी), उत्तरमा धनकुटा जिल्ला (भेडेटार) र दक्षिणमा भारतको विहार राज्य पर्दछ
३.	क्षेत्रफल	१२५७ वर्ग कि.मि.
४.	औसत लम्वाई	यस जिल्लाको पूर्वमा बुढी खोला देखि पश्चिममा कोशी नदीसम्मको लम्वाई ४४ कि.मि पर्दछ ।
५.	औसत चौडाई	सुनसरी जिल्लाको उत्तरमा भेडेटार देखि दक्षिणमा बुढीखोलासम्मको चौडाई ४५ कि.मि. पर्दछ ।
६.	भौगोलिक विभाजन	यो जिल्ला महाभारत पर्वत श्रृङ्खला, चारकोसे जंगल र उर्वरा तराईका भागहरु मिली बनेको छ । यसको भौगोलिक वनावटलाई मुख्य तीन भागमा विभाजन गर्न सकिन्छ :- १. उत्तरको पहाडी प्रदेश २. मध्यभागको भावर प्रदेश र ३. दक्षिणको समथर भूमी ।
७.	निर्वाचन क्षेत्र	प्रतिनिधि सभाको लागि ४ वटा र प्रदेश सभाका लागि ८ वटा
८.	उप/न.पा. तथा गा.पा.	२ उप-महानगरपालिका, ४ नगरपालिका र ६ गाउँपालिका

### १.३ जनसंख्या तथा शैक्षिक अवस्था

सन् २०१० मा भएको जनगणनाअनुसार सुनसरी जिल्लाको जम्मा घरधुरी संख्या १,६२,४०७ रहेको छ । साथै जम्मा जनसंख्या ७,६३,४८७ रहेकोमा महिलाको जनसंख्या ३,९२,२५८ र पुरुषको जनसंख्या ३,७१,२२९ रहेको छ । त्यस्तै कुल जनसंख्याको ४,७६,१०३ ले लेख्न र पढ्न सक्ने, १३,८८७ ले पढनमात्र सक्ने र २,०५,१५५ ले लेखपढ गर्न नसक्ने निरक्षर रहेको तथ्यांक छ ।

## १.४ जलवायू

दक्षिणी पूर्वी तराईका अन्य जिल्लामा जस्तै सुनसरी जिल्लाको धेरैजसो भागमा उष्ण मनसुनी हावापानी पाईन्छ । यहाँ वर्षा शुरु हुनु भन्दा अगाडि धुलो उडने र वर्षापछि जलवायु युक्त हावा चल्ने गर्दछ । यस जिल्लाको गृष्म ऋतुमा औषत तापक्रम ३८° सेन्टिग्रेट तथा न्युनतम १०° सेन्टिग्रेटसम्म रहने गरेको पाइएको छ । यस जिल्लामा औसत वर्षा वार्षिक ११४.३ मि.मि. रहेको छ ।

## १.५. प्रमुख नदी, ताल तलैया सम्बन्धी विवरण :

सुनसरी जिल्लाको मुख्य नदिहरुमा सप्तकोशी नदी हो, जुन नदी यस जिल्लाको पश्चिम सिमानामा रहेको छ । यो नेपालको सबैभन्दा ठूलो नदी हो । यो नदी विभिन्न ७ वटा शाखा नदी मिलेर बनेको हुनाले यसलाई सप्तकोशी भनिएको हो । यी नदीहरुमा अरुण, तमोर, सुनकोशी, तामाकाशी, लिखु, इन्द्रावती, दुधकोशी हुन् । यो नदी सुनसरी-मोरङ सिचाई आयोजनाको जलस्रोतको केन्द्र पनि हो । यो नदीको धार्मिक महिमा पनि छ । कोशी नदीलाई गांधीपुत्री अथवा राजश्री विश्वामित्रको बहिनीको रूपमा हेरिन्छ । यो नदीमा नुहाएमा हिमालयका पवित्र जडिवुटीको कारणले मोक्ष प्राप्त हुन्छ भन्ने धार्मिक विश्वास पनि रहेको पाईन्छ । यस जिल्लाका अन्य नदीहरुमा कोकाहा, सुनसरी, बुढी, सेउती, सर्दु, खेतीखोला, टेंग्रा, पकलीखोला, दधकिच्चा, पटनाली, गडन खोला आदि पर्दछन् । यस जिल्लाको चिमडीमा १६० विगाहा क्षेत्रफल ओगटेको वरजु ताल अवस्थित छ । यस जिल्लाका केही नदीहरुको लम्बाइ विवरण निम्नानुसार छ ।

## १.६. जिल्लाको विपद् तथा बाढी, कटान, डुवान संकटासन्नताको अवस्था

क्र.सं.	स्थानीय तहको नाम	बाढीबाट प्रभावित हुन अनुमानित जनसंख्या	कैफियत
१	धरान उ.म.न.पा.	३०००	
२	इटहरी उ.म.न.पा.	८३२४	
३	इनरुवा न.पा.	४१००	
४	रामधुनी न.पा.	३१९०	
५	दुहवी न.पा.	४०००	
६	बराहक्षेत्र न.पा.	६१९०	
७	भोक्राहा गा.पा.	२५००	
८	बर्जु गा.पा.	३४००	
९	कोशी गा.पा.	६५००	
१०	गढी गा.पा.	८०५०	
११	देवांगञ्ज गा.पा.	६१२५	
१२	हरिनगरा गा.पा.	६०२५	
	<b>जम्मा</b>	<b>६१४०४</b>	

## १.७. वर्षायाममा हुन सक्ने जोखिमहरु :

यस जिल्लाको बाढी/कटान/डुवानको संकटासन्नताको अवस्था:

यस जिल्लासँग जोडिएको पहाडी जिल्लाको माथिल्लो तटीय क्षेत्रमा भु-भागमा वर्षेनी हुने अविरल वर्षाले गर्दा जिल्लामा बाढी/कटान, डुवान हुन गई जनधनको क्षति हुने गरेको छ । जिल्लामा बाढी, डुवान तथा कटानबाट उच्च, मध्यम र न्यून जोखिममा रहेका निम्न गा पा र न पा. रहेका छन् ।

क्र.	न.पा./गा.पा.को नाम	बाढी
१	धरान उपमहानगरपालिका	उच्च
		५, ८, ११, १३, १५, १६, १७ र २०
२	इटहरी उपमहानगरपालिका	उच्च
		२, ३, ४, ५, ७, ९, १०, ११, १२, १३, १५, १९, २०
३	दुहवी नगरपालिका	उच्च
४	इनरुवा नगरपालिका	उच्च
		१ देखि १०
५	बराहक्षेत्र नगरपालिका	उच्च
		१, २, ६, ७, ९, १० र ११
६	रामधुनी नगरपालिका	उच्च
		१, २, ३, ५, ७, ८ र ९
७	भोक्राहा गाउँपालिका	उच्च
		सबै वडा
८	बर्जु गाउँपालिका	उच्च
		१ देखि ६
९	गढी गाउँपालिका	उच्च
		१ देखि ६
१०	देवानगंज गाउँपालिका	उच्च
		१, २, ३, ४, ५, ६, ७
११	हरिनगरा गाउँपालिका	उच्च
		१, २, ४, ५, ६ र ७,
१२	कोशी गाउँपालिका	उच्च
		३, ४, ५, ८

## १.८ बाढी, कटान तथा डुवानका कारण प्रभावित न.पा. तथा गा.पा.:

विपद् परेको खण्डमा सुरक्षा निकायहरु, स्थानिय निकायहरु परिचालित भइ विपद् जोखिम न्यूनीकरण तथा रोकथाम लगायत राहत उद्धार कार्य हुदै आइरहेको छ । यस वर्ष पनि विगतका कार्यलाई निरन्तरता दिइने छ । बाढी, डुवान, कटान बाट निम्न अनुसारको जोखिम हुन सक्ने सम्भावना देखिएको छ ।

क्र.सं	बाढी/ कटान गर्ने नदी	प्रभावित हुने क्षेत्रहरु	कैफियत
१	चुरे क्षेत्रमा हुने वन विनास र भूस्खलन	धरान उ.म.न.पा. र बराहक्षेत्र न.पा.	
२	कोशी नदीबाट हुने बाढी र कटान	बराहक्षेत्र, न.पा., कोशी गा.पा. र भोक्राहा नरसिंह गा.पा.	
३	सुनसरी नदीबाट हुने बाढी र कटान	इनरुवा न.पा., भोक्राहा नरसिंह र हरिनगरा गा.पा.	
४	बुढी नदीबाट हुने बाढी र कटान	इटहरी उ.म.न.पा., दुहवी न.पा. र बर्जु गा.पा.	
५	सर्दु र सेउती खोलाबाट हुने बाढी र कटान	धरान उ.म.न.पा. र इटहरी उ.म.न.पा.	

- माथिल्लो तटीय क्षेत्र र चुरे क्षेत्रसँग जोडिएका वस्ती पहिरोले वगाउने र समथर भुभागमा थुप्रिने ।
- नदी तथा खोला किनार वरपरका वस्तीहरु बाढीले वगाउने, डुवाउने
- खोलानाला तर्ने क्रममा मानिस वगाउने
- बाढी, डुवान तथा कटान भई सडक अवरुद्ध हुने

### **चट्याङ्ग :-**

सुनसरी चट्याङ्गको लागि जोखिम युक्त जिल्ला मानिन्छ । वर्षेनी चट्याङ्गबाट मानिस लगायत चौपायाहरूको मृत्युका घटनाहरू हुने गरेका छन् । २०७७ सालमा ४ जनाको मृत्यु भएको छ । चट्याङ्गबाट क्षति भएको खबर प्राप्त हुना साथ अवस्था हेरी नजिकको स्थानीय तह, सुरक्षा निकाय, नेरेसो तथा अन्य संघ/संस्था मार्फत घाइतेको उद्धार तथा उपचारको व्यवस्था मिलाइने गरिएको छ । सुरक्षित रहनका लागि समुदायमा जनचेतनाका लागि स्थानीय रेडक्रसका निकायहरू, सञ्चार माध्यम मार्फत सूचना प्रवाह गरिन्छ ।

### **सडक अवरुद्ध :-**

वर्षातको समयमा बाढीका कारण जिल्ला भित्रका विभिन्न स्थानमा सडक खण्डहरू अवरुद्ध हुन सक्दछ । ग्रामीण सडकहरू वर्षाको कारण बन्द हुने तथा अवरुद्ध हुने सम्भावित अवस्था रहेकोले त्यसका लागि निम्न अनुसारको व्यवस्था मिलाएको छ ।

- श्रोत साधन सहित स्थानीय स्तरमा तालिम प्राप्त व्यक्ति सहित सुरक्षा निकायहरू प्रथम प्रतिकार्यकर्ताको रूपमा विपद् प्रभावित क्षेत्रमा परिचालित हुने ।
- आवश्यक परेमा सवारी साधन डोजर, क्रेन आदी सरकारी कार्यालयहरूमा रहेका एवं यातायात व्यवसायी र निर्माण व्यवसायीसंघ मार्फत सहयोग लिइने ।
- विपद्को अवस्थामा जुनसुकै निकायमा रहेका श्रोत साधनहरू प्रयोग गर्ने व्यवस्था मिलाइने छ ।
- घटना स्थलको प्रकृति हेरी घाइतेहरूको उद्धारका लागि सडक सुचारु गर्ने कार्यलाई उच्च प्राथमिकताका साथ सम्पन्न गरिने छ ।

### **पहुँच:**

सुनसरी जिल्लामा विगतका अनुभवहरूलाई केलाउँदा बाढी विपद्को समयमा प्रभावित क्षेत्रमा सहज जान आउन सक्ने अवस्था यस प्रकार रहेको छ ।

- हरिनगरा गा.पा मा केही वडाहरूमा १- २ दिनसम्मको लागि यातायात पहुँच अवरुद्ध हुने र यसै समयमा विद्युत आपूर्तिमा अवरोध हुदा संचार सेवा अवरुद्ध हुन सक्ने छ ।
- कोशी गा.पा.का केही वार्डहरूमा १-२ दिन भित्रमा ट्रैक्टरको सहयोगबाट राहत सामग्री पुऱ्याउन सकिने (यदि बाटो अवरुद्ध नभएको अवस्थामा १ दिन भित्रमा)
- अधिकांश न.पा र गा.पा.हरूमा बाटो अवरुद्ध नभए १ दिन भित्रै ट्रैक्टरको सहयोगबाट राहत सामग्री पुऱ्याउन सकिने अवस्था रहन्छ ।

### **हवाई मार्ग पहुँच:**

सुनसरी जिल्लाको सदरमुकाम इनरुवा देखि करिब २७ कि.मि पूर्व दक्षिण विराटनगर महानगरपालिका वडा नं ४ मा विराटनगर विमान स्थल रहेको छ । सदरमुकाम इनरुवाबाट पक्की बाटोको पहुँच छ ।

### **सडकमार्ग पहुँच:**

इनरुवा समदरमुकाम देखी अधिकांश स्थानीय तहहरूमा पक्की सडक रहेको छ, भने दक्षिण भेगमा रहेका गापाहरूको केही वडाहरूमा ग्राभेल तथा कच्ची बाटो रहेको छ ।

### **सरुवा रोग जस्ता महामारी :-**

यस जिल्लाको क्षेत्र प्राय समथर रहेको छ । समुदायमा जनचेतनाको कमी, बाढीको समयमा खानेपानीका श्रोतमा समेत बाढी पस्ने भएकोले वर्षातको समयमा बाढीको उच्च जोखिमयुक्त क्षेत्रका कुनै पनि स्थानमा फैलिने रोगले महामारीको रूप लिन सक्ने छ । बाढीका कारण पनि माहामारि आउन सक्छ । त्यस्ता स्थानहरूमा तुरुन्त सुरक्षा निकाय सहित स्थानीय तह र जिल्लाबाट स्वास्थ्यकर्मीको टोली खटाई शुरुमै रोग नियन्त्रण गरी महामारी फैलन नदिने उपायहरू अपनाइने छ ।

## परिच्छेद - २

### २. योजनाको तयारीको अवस्था, उद्देश्य र आवश्यकता

#### २.१ योजना तयारीको विद्यमान अवस्था:

गत वर्ष जिल्लामा मनसुन पूर्वतयारीको लागि मनसुन पूर्वतयारी योजना २०७७ तयार गरी कार्यान्वयनमा ल्याइएको थियो । जिल्ला स्तरमा विपद् पूर्वतयारी तथा प्रतिकार्य योजना २०६६ साल देखिनै निरन्तर तयार पाउँदै आइरहेको रहेको छ र प्रत्येक वर्ष वार्षिक रुपमा अध्यावधिक पनि गर्दै आइरहेको छ भने वार्षिक रुपमा २०७७ सालमा योजनालाई अध्यावधिक गरिएको थियो ।

कोभिड १९, मनसुनजन्य विपद् पूर्वतयारी योजना कार्यान्वयनका गतिविधिमा जिल्लामा कार्यरत विभिन्न सरकारी तथा गैर सरकारी निकायले जिल्ला विपद् व्यवस्थापन समिति तथा स्थानिय विपद् व्यवस्थापन समितिसँग सहकार्य गर्दै आएका छन् ।

#### २.२ कार्य योजनाको उद्देश्य :

यस वर्षको मनसुनमा हुन सक्ने बाढी, डुवान कटान, नदीको कटान, हावाहुरी, चट्याङ्ग, महामारी जस्ता विपद्बाट गाउँ, वस्ती, वालीनाली, स्वास्थ्यमा पुऱ्याउन सक्ने जोखिमको विश्लेषण गर्दै त्यस प्रति सजग रहन, तत्काल राहत तथा उद्धार कार्यका लागि जिल्ला स्थित सम्पूर्ण सुरक्षा निकाय, जिल्ला विपद् व्यवस्थापन समितिका सदस्य, सरकारी तथा गैरसरकारी निकायहरुको अधिकतम रुपमा परिचालन गरी राहत तथा उद्धार कार्य छिटो छरितो र विश्वसनीय बनाउनु यस कार्य योजनाको उद्देश्य रहेको छ ।

#### २.३ कार्ययोजनाको आवश्यकता :

मनसुन समयमा बाढी, कटान, डुवान, महामारी, चट्याङ्ग, हावाहुरी, सडक अवरुद्ध, सर्पदंश आदी कारणले यहाँका समुदायहरु सामाजिक, आर्थिक रुपमा प्रभावित भइरहेका छन् । यसका कारण धनजनको क्षतिभई विस्थापित हुनुपर्ने साथै बाढी, कटान, डुवान भएका कारण सुरक्षित वासस्थानको अभावहुँदा विपद्को समयमा सास्ती खेप्नुपर्ने हुन्छ । प्रकोप पछि उत्पन्नहुने विपद्को अवस्थामा प्रभावकारी मानवीय सहयोगका लागि तथा विपद् जोखिम कम गर्नको लागि मनसुन पूर्वतयारी योजनाको महत्व रहन्छ । देहायमा उल्लिखित कारणले यसको आवश्यकता तथा महत्व पुष्टि गर्दछ ।

- योजनाले विपद्को समयमा मानवीय सहयोगलाई व्यवस्थित गर्ने सुनिश्चितता दिन्छ ।
- विपद्को जोखिम कम गर्न सरोकारवाला र समुदायलाई हातेमालो गर्ने प्रेरणा दिन्छ ।
- पीडितलाई आफ्नो अधिकार र दायित्वको बारेमा सचेत गराउँछ ।
- उद्धार र राहत जस्ता कार्यमा पीडित समुदायको समान पहुँचको प्रत्याभूति गर्छ ।
- आपत्कालीन समयमा सूचना र जानकारी प्रक्षेपणलाई व्यवस्थित गर्न सहयोग गर्छ ।
- सामाजिक, सांस्कृतिक मर्यादा तथा सद्भाव अभिवृद्धि गर्न सहयोग गर्छ ।
- स्रोतको सही सदुपयोग गर्ने मार्गदर्शन दिन्छ ।
- क्षेत्रगत रूपमा कामको बाँडफाँड हुने हुँदा मानवीय सहयोग पारदर्शी, प्रभावकारी र व्यवस्थाति हुनुको साथै सेवाप्रदायकमा जवाफदेही र उत्तरदायित्वको भावनाको विकास गराउँछ ।

## २.४ योजनाको उपेक्षित उपलब्धी :

यो योजना तयार पश्चात निम्न उपलब्धी हुनेछ ।

- कोभिड - १९ र मनसुनको कारण उत्पन्न हुने जोखिमको पूर्वानुमान गरी न्यूनीकरणमा सहयोग पुगेको हुनेछ ।
- राहत संकलन एव उद्धारको लागि सरकारी एवं गैरसरकारी निकायहरूको अधिकतम परिचालन भएको हुनेछ ।
- कोभिड - १९ र मनसुनको कारण उत्पन्न हुन सक्ने न्यूनीकरण तथा प्रतिकार्यका लागि सरोकारवाला निकाय तयारी अवस्थामा रहेको हुनेछ ।
- अविरल वर्षा, कटान, डुवानबाट हुने जोखिमबाट बच्न स्थानीय संचार माध्यमबाट सन्देशमुलक सूचना प्रभाव भएको हुनेछ ।
- यो योजना मुनसुन तथा कोभिड १९ बाट सृजित जोखिमको प्रतिकार्यको निमित्त मार्गदर्शनको रुपमा रहने छ ।

## २.५ कार्ययोजनाको सीमा:

कोभिड - १९ तथा मनसुन पूर्वतयारी कार्ययोजना २०७८ समग्र जिल्लाको अवस्थालाई मध्यनजरगरी तयार पारिएको छ । यद्यपी मनसुनको समयमा विपद्बाट पर्ने समाजिक आर्थिक वा भौतिक असर विभिन्न समुदाय वा स्थानिय तह पिच्छे फरक सुन सक्छ ।

अतः यस पूर्वतयारी कार्ययोजनालाई स्थानीय तहबाट सुक्ष्म ढंगबाट विश्लेषण गरी त्यहाँबाट तयार पारिने विपद् पूर्व तयारी कार्ययोजनाहरूमा समेटनु पर्ने हुन्छ । योजना मुताविक तय भएका कार्यक्रमहरू कार्यान्वयन गर्न एव प्रभावकारी उद्धार कार्यलाई स्थानीय तहबाट आवश्यक बजेटको व्यवस्थापन समेत हुनुपर्ने देखिन्छ । स्थानीय तहले स्थानीय स्तरमा कोभिड - १९ तथा मनसुन पूर्वतयारी कार्ययोजनालाई एक खाका र मार्गदर्शनको रुपमा लिन सक्ने छ । स्थानीय तहले तयार पार्ने पूर्व योजना कार्यान्वयनमा जिल्ला विपद् व्यवस्थापन समितिले समन्वयकारी भूमिका रहन्छ ।

## २.६ योजना तर्जुमा विधि तथा प्रकृया:

जिल्ला विपद् व्यवस्थापन समितिको नेतृत्वमा सरकारी एवम गैर सरकारी निकायहरूको सहभागितामा भएको जिल्ला विपद् व्यवस्थापन समितिको निर्णय बमोजिम यो पूर्व तयारी कार्ययोजना तयार पारिएको छ । यसको तर्जुमा प्रक्रियामा यस जिल्लाका सरकारी तथा गैर सरकारी निकायहरू, विषयगत क्षेत्रहरूको सक्रिय सहभागिता रहेको थियो ।

यस जिल्ला स्थित विपद्को क्षेत्रमा कार्यगर्ने संघ संस्थाहरू विच बैठक भइ छलफल हुदा कोभिड १९ तथा मनसुन पूर्वतयारी कार्ययोजना तयार गर्ने कार्यको लागि समन्वय गर्न नेपाल रेडक्रस सोसाइटीले गर्ने मौखिक सहमति गरिएको थियो । उक्त सहमति अनुसार निम्न विधि प्रक्रिया अपनाएर कोभिड १९ तथा मनसुन पूर्व तयारी कार्ययोजना तर्जुमा गरिएको हो ।

- प्रारम्भिक बैठक
- स्रोत साधनको क्षमता विश्लेषण
- विगतमा तयार गरिएका विपद् पूर्वतयारी सम्बन्धि अभिलेख तथा दस्तावेजहरूको पुनरावलोकन
- क्षेत्रगत सहभागिता मूलक बैठक तथा योजना तर्जुमा
- पूर्वतयारी योजना दस्तावेज तयारी:
- योजना स्वीकृती तथा कार्यान्वयन

## परिच्छेद - ३

### ३. कोभिड-१९ को रोकथाम, नियन्त्रण र उपचारलागि पुर्व तयारी तथा प्रतिकार्यः

#### ३.१. परिचयः

यो नयाँ प्रजातिको भाइरस हो । मानव जातिमा यो भाइरस पहिलो पटक पहिचान भएको छ । यस भाइरसले मानिस र पशुहरुमा सँक्रमण गर्दछ । यस भाइरसले सामान्य रुघाखोकी देखि गम्भीर प्रकारको तीव्र श्वासप्रश्वास (Severe Acute Respiratory Syndrome-SARS) सम्म भई मानिसको मृत्यू सम्म गराउन सक्दछ ।

चीनको हुवान प्रान्तबाट गत डिसेम्बर २०१९ देखि शुरु भई हाल विश्वभरी महामारीको रुपमा फैलिरहेको कोरोना भाइरसलाई विश्व स्वास्थ्य संगठनले कोभिड-१९ को नाम दिएको छ । यसलाई विश्वव्यापी महामारीको रुपमा घोषणा गरिसकिएको छ । कोरोना भाइरस (कोभिड १९) हाल विश्वका २१२ भन्दा बढी मुलुकहरुमा फैलिएको छ ।

#### ३.२ राष्ट्रिय सन्दर्भः

यसरी विश्वव्यापी रुपमा फैलिरहेको कोरोना भाइरस (कोभिड-१९) लाई उपयुक्त समयमा समन्वयात्मक ढंगबाट पूर्वतयारी तथा प्रतिकार्य गर्न नेपाल सरकार गृह मन्त्रालयको ३३५ मिति २०७६/११/७ गतेको पत्र मार्फत हरेक जिल्लालाई कोरोना भाइरस (कोभिड-१९) पूर्वतयारी स्वरुप गरिएका पहल कदमी तथा प्रयासहरुलाई अनिवार्य रुपमा गृह मन्त्रालय राष्ट्रिय आपतकालिन कार्य सँचालन केन्द्रमा जानकारी गराउने बारेको पत्रानुसार जिल्ला विपद् व्यवस्थापन समितिको निर्णयानुसार जिल्ला आपतकालिन कार्य सन्चालन केन्द्रले जिल्लाका सबै स्थानीय तहहरूसँग समन्वय गरी पहिलो चरणमा जिल्लाका विभिन्न स्थानमा स्थापना गरिएका हेल्थडेस्क मार्फत देशका आन्तरिक स्थान (सडक तथा हवाई) यातायातबाट र देशका बाह्य स्थानबाट आउने व्यक्तिहरुको तथ्याङ्क संकलन तथा अन्य प्रगती विवरणहरुलाई दैनिक प्रतिवेदनका रुपमा पठाउने कार्यबाट शुरुवात गरिएको छ । जसका लागि भारतसंग जोडिएका मार्केटहरुमा हेल्थडेस्क स्थापना गरी चेकचाँचलाई निरन्तरता दिइएको छ भने र विभिन्न संचार माध्यमबाट विभिन्न भाषामा सन्देशहरु प्रशारण गरिएको छ ।

यसै गरि पुनः गृह मन्त्रालयको च.न.३१४५ मिति २०७६/११/२२ गतेको दोस्रो पत्रानुसार कोरोना भाइरस (कोभिड-१९) को सँक्रमण विश्व लगायत छिमेकी देशहरुमा यसको वृद्धि हुनथाले पश्चात पूर्वतयारीलाई अभि सशक्त बनाउने र जोखिमलाई कम गर्न प्रमुख जिल्ला अधिकारीको अध्यक्षतामा बैठक बसि एक कार्यदल गठन गरि जिल्ला आपतकालिन कार्य सन्चालन केन्द्रको सहकार्यमा जिल्लामा सुविधा सम्पन्न क्वारेन्टाइन निर्माण गर्ने र बाह्य स्थानबाट आएका व्यक्तिहरुलाई सो स्थानहरुमा राख्ने जस्ता सम्भाव्यता अध्ययन गर्न एक **task team** बनाई कार्य अगाडी बढाउने निर्णय भएको थियो ।

यस पश्चात कोरोना भाइरस (कोभिड-१९) को संक्रमणले नेपालमा पनि तिब्र रुप लिन थालेपछि जिल्लाका जिल्ला विपद् व्यवस्थापन समितिको बैठकले आवश्यकता अनुसार स्थानीय तहमा क्वारेन्टाइन व्यवस्थापन गर्ने र क्वारेन्टाइनका लागि आवश्यक पर्ने न्यूनतम सेल्टर सामग्रीहरु: त्रिपाल, कम्बल, भुल, म्याट्रेस, बाल्टी, जग आदि नेपाल रेडक्रस सोसाइटी लगायत स्थानीय स्तरबाट उपलब्ध गराउने तथा जिल्ला भित्रका अत्यावश्यक सेवा प्रवाहरु: दैनिक उपभोग्य वस्तुहरु उत्पादन, आपूर्ति तथा वितरणका सवारी साधन बाहेक अन्य सबै साधन तथा वजारलाई पुर्ण रुपमा बन्द गर्ने, राहतका सामग्रीहरु वितरण गर्ने, कोरोना विरुद्धको सचेतना मुलक सन्देश प्रचार-प्रसार गर्ने र सोको समग्र प्रतिवेदन दैनिक गृह मन्त्रालय राष्ट्रिय आपतकालिन कार्यसँचालन केन्द्रमा जिल्ला आपतकालिन कार्यसँचालन केन्द्रले गर्ने निर्णय भएको थियो ।

### ३.३ सुनसरीमा यसको प्रभाव र पूर्वतयारी :

सुनसरीमा २०७८ जेष्ठ १९ गतेको दिनसम्म यो रोगबाट ६३२५ जनामा संक्रमण देखिएको र ३४३१ जना निको भएर घर फर्किसकेको अवस्था छ । यो क्रम दिन प्रतिदिन बढ्दै गैरहेको परिवेशमा बाढी जस्तै कोरोना भाइरस (कोभिड १९) को सन्दर्भमा पूर्वतयारी भैरहेको छ । समग्रहमा सुनसरीमा (कोभिड-१९) को जोखिमलाई न्युनिकरण गर्नको लागि सबै निकायको भुमिका महत्वपूर्ण रहदै आएको छ । (कोभिड-१९) पूर्वतयारी तथा प्रतिकार्य कार्यलाई चुस्त दुरुस्त रूपमा अगाडी बढाउन जिल्लामा प्रमुख जिल्ला अधिकारीको संयोजकत्वमा सबै सुरक्षा निकायहरु, अञ्चल अस्पतालका मे.सु., का.प्र.स्वास्थ्य कार्यालय, जिल्ला समन्वय समिति सदस्य रहने गरी जिल्ला कोभिड संकट व्यवस्थापन समिति प्रमुख जिल्ला अधिकारी ज्यूको नेतृत्वमा कार्यदल गठन गरिएको छ । उक्त समितिको नाम District Corona Crisis Management Center (DCCMC) समिति रहेको छ ।

पद	कार्यालय /पद	सम्पर्क नम्बर
अध्यक्ष	प्रमुख जिल्ला अधिकारी , जिल्ला प्रशासन कार्यालय सुनसरी	९८५२०८७७७७
सदस्य	प्रमुख सेनानी, नेपाली सेना भिमदल गण	
सदस्य	प्रहरी उपरिक्षक, नेपाल प्रहरी	९८५२०५५५५५
सदस्य	सशस्त्र प्रहरी उपरिक्षक, स.प्र.बल नेपाल १ नं.	
सदस्य	उपअनुसन्धान निर्देशक राष्ट्रिय अनुसन्धान जिल्ला कार्यालय सुनसरी	
सदस्य	मे.सु. इनरुवा अस्पताल इनरुवा	
सदस्य	प्रमुख स्वास्थ्य कार्यालय सुनसरी	
सदस्य	जि.स.अ. जिल्ला समन्वय समिति सुनसरी	
सदस्य सचिव	प्रशासकीय अधिकृत, जिल्ला प्रशासन कार्यालय सुनसरी	

### ३.४ सुनसरी जिल्लाका क्वारेन्टाईन सम्बन्धि विवरण :

तलको तालिकामा उल्लेख भए बमोजिम जिल्लामा कोरोना भाइरस (कोभिड १९) को पूर्वतयारी तथा प्रतिकार्य अर्न्तगत कोरोना संक्रमित सम्भावित व्यक्तिलाई राख्न स्थापना गरिएका क्वारेन्टाईन र आइसोलेसन विवरण, राखिएका विरामी सख्या, संचालनमा आएका क्वारेन्टाईन सँख्या र क्वारेन्टाईन बेड सख्या, आइसोलेसन अस्पताल सँख्या, बेड सँख्याको विवरणका साथै स्थानीय तहहरुद्वारा वितरण गरिएको राहत सहितका दैनिक प्रतिबेदन गर्ने काम भइरहेको छ, । यो रोगको रोकथाम तथा पूर्वतयारी र प्रतिकार्यका लागि सम्बन्धित निकायहरुबाट प्रयास भैरहेको छ भने विभिन्न गैरसरकारी संघसंस्थाहरुले पनि आ-आफ्नो तहबाट सहयोग भैरहेको अवस्थामा अवस्था छ । यससंक्रमण दिनानुदिन बढ्दै गईरहेको परिपेक्षमा जिल्ला विपद् व्यवस्थापन समिति र विभिन्न क्षेत्रगत निकायहरुले आ-आफ्नो क्षेत्रगत योजनामा समावेश गरी पूर्वतयारी तथा प्रतिकार्य गर्ने प्रयास गरिएको छ ।

सुनसरी जिल्लाका क्वारेन्टाईन सम्बन्धि विवरण :

सि.नं.	सूचक/स्थानीय तह	Isolation Center	Bed Capacity	Covid Hospital	कैफियत
1	इटहरी उपमहानगरपालिका	2	120		
2	धरान उपमहानगरपालिका	1	40		संचालन हुने क्रममा
3	बराहक्षेत्र नगरपालिका	1	50		
4	इनरुवा नगरपालिका			1	
5	दुहवी नगरपालिका	1	45		
6	रामधुनी नगरपालिका				
7	कोशी गाउँपालिका				
8	हरिनगर गाउँपालिका	1	50		Note: Barju Rural Municipality, Dewangunj Rural Municipality and Harinagar Rural Municipality have run common Isolation Center in Bhutaha General Hospita (B.G.Hospital), Bhutaha Harinagar
9	भोक्राहा गाउँपालिका				
10	देवानगंज गाउँपालिका				
11	गढी गाउँपालिका	1	40		
12	बर्जु गाउँपालिका			1	5 Bed
	<b>जिल्लाभरी जम्मा</b>	<b>7</b>	<b>345</b>	<b>2</b>	

स्रोत: स्वास्थ्य कार्यालय, सुनसरी, २०७८ जेष्ठ २२

कोभिड १९ दोस्रो लहरको सुनसरी जिल्लाको अवस्था

सि.नं.	सूचक/स्थानीय तह	Covid Positive case	Death Case	Positive case in isolation center	Active case	Recover
1	इटहरी उपमहानगरपालिका	2166	41	13	805	1320
2	धरान उपमहानगरपालिका	2040	42		689	1309
3	बराहक्षेत्र नगरपालिका	380	14	6	228	138
4	इनरुवा नगरपालिका	857	22	1	436	399
5	दुहवी नगरपालिका	243	6	13	123	114
6	रामधुनी नगरपालिका	257	3		152	102
7	कोशी गाउँपालिका	95	3		42	50
8	हरिनगर गाउँपालिका	79	1	6	42	36
9	भोक्राहा गाउँपालिका	102	5		74	23
10	देवानगंज गाउँपालिका	211	3		110	98
11	गढी गाउँपालिका	97	4		49	44
12	बर्जु गाउँपालिका	211	3		88	120
13	अन्य	78	0		23	55
	<b>जिल्लाभरी जम्मा</b>	<b>6816</b>	<b>147</b>	<b>39</b>	<b>2861</b>	<b>3808</b>

स्रोत: स्वास्थ्य कार्यालय, सुनसरी, २०७८ जेष्ठ २२

### ३.५ सुनसरी जिल्ला स्तरीय कोरोना भाइरस (कोभिड १९) रोकथाम तथा नियन्त्रणका लागि पूर्वतयारी सम्बन्धी सल्लाह सुभाबहरु :

- विभिन्न समितिहरु गठन गरी आवश्यकानुसार निर्णय निर्माण र कार्यान्वयन,
- विभिन्न नाकाहरुमा Health Desk स्थापना गर्ने निर्णय,
- CORONA VIRUS संक्रमण बारे जनचेतना जगाउन स्वास्थ्य कार्यालयलाई निर्देशन
- covid -19 रोकथाम र नियन्त्रणका लागि उच्च स्तरीय समितिको निर्माण गर्ने निर्णय कार्यान्वयन गर्ने गराउने निर्णय
- भारतसँग जोएका सबै नाका बन्द गर्ने ।
- सबै नाका बन्द गर्ने निर्णय माल सामानको निर्बाध हुवानी गर्ने व्यवस्था मिलाउने ।
- नेपाली सेनालाई आवश्यक सहयोग गर्न आग्रह गर्ने ,
- पालिकाहरुले आफ्नो क्षेत्रभित्रका क्वारेन्टिनमा ल्याउनु पर्ने व्यक्तिहरुलाई एम्बुलेन्स मार्फत सो स्थल वा ज्वरो आएकालाई अस्पतालसम्म ल्याउने व्यवस्था मिलाउने ।
- निषेध्याज्ञामा निर्धारण गरिएका नियमहरुलाई अनिवार्य रुपमा कार्यान्वयन गर्ने गराउने ।
- Command Post गठन गर्ने निर्णय ।
- निषेध्याज्ञा समयावधी थप भएकोमा सोको कार्यान्वयन गर्ने ।
- अलपत्र परेका मजदुरहरुलाई गृहसँग समन्वय गरी प्राप्त निर्देशनअनुसार गर्ने ।
- आपूर्ति व्यवस्था सहज गराउनको लागि सञ्चालित मालवाहक सवारी साधनहरुमा यदाकदा यात्रुहरुको ओसारपसार हुने गरेको भन्ने जानकारी प्राप्त भएकोले ट्राफिक प्रहरी तथा सुरक्षाकर्मीहरुलाई त्यसतर्फ सचेत रहन निर्देशन दिने र उक्त प्रकारका कार्यहरु नियन्त्रण गर्ने,
- COVID-19 का कारण मृत्यु भएका व्यक्तिहरुका शव व्यवस्थापन सम्बन्धी संक्षिप्त कार्यविधि २०७६ सम्बन्धी बैठकमा जानकारी गराइयो । कार्यविधिमा जिल्ला स्तरीय व्यवस्थापन केन्द्रको बैठकमा सो सम्बन्धमा थप छलफल गरी आवश्यक व्यवस्था मिलाउने ।
- COVID -19 रोकथाम नियन्त्रणका लागि जिल्लामा भएका गतिविधि र गठित समितिहरुको कार्यको समिक्षा गरियो र उक्त कार्यहरु सन्तोषजनक रहेको निष्कर्ष सहित सुरक्षा व्यवस्थाको थप प्रभावकारी बनाउन निर्णय गरियो ।

### पूर्व तयारी सम्बन्धी सल्लाह सुभाबहरु :

- समाजिक दूरी अनिवार्य रुपमा पालना गर्नुपर्ने ।
- मास्क अनिवार्य रुपमा प्रयोग गर्नुपर्ने ।
- अत्यावश्यक काम विना घरबाट बाहिर ननिस्कने ।
- Hand washing center स्थापना गर्नुपर्ने वा सेनिटाइजर प्रयोग गर्नुपर्ने ।
- COVID 19 को जोखिम भएको क्षेत्रमा पि.पि.ई. लगायत चशमा, ग्लोवस र बुट अनिवार्य प्रयोग गर्नुपर्ने ।
- एकै स्थानमा २ वा २ भन्दा बढि मानिस भेला जम्मा हुने, भिडभाड हुने कार्य नगर्ने ।

## परिच्छेद - ४

### ४. क्षेत्र (Cluster) हरु, नेतृत्व गर्ने संस्था तथा सहयोगी संघ संस्थाहरुको विवरण :

विपद्बाट विशेष गरी गरीब तथा विपन्न वर्गका मानिसहरु बढि प्रभावित हुने गरेका छन् । विपद्को असर बढी हुनुमा विशेष गरी जनचेतनाको कमी, संघ संस्थाहरु विच अपर्याप्त समन्वय, विपद् व्यवस्थापन सम्बन्धि, पूर्वतयारीको कमी आदी पर्दछन् । विपद् आउनु पूर्व नै तयारी अवस्थामा रहन सकेमा प्रकोपबाट हुने नकारात्मक असरहरु कम गर्न तथा जनधनको क्षति न्यून गर्न सकिन्छ । पूर्व तयारी आवश्यकता मात्र होईन अपरिहार्यता हो । प्रकोपपूर्व प्रकोपको जोखिम न्युनीकरण गर्ने, पूर्व तयारी गर्ने तथा विपद् पश्चात उद्धार तथा राहत कार्यलाई व्यवस्थित गर्नको लागि क्षेत्रगत विधि (cluster approach) अत्यन्तै प्रभावकारी भएको विभिन्न अध्ययन तथा अनुभवहरुले देखाएका छन् । हाल यस जिल्लामा संचालनमा रहेका cluster हरु:

क्र.स	क्षेत्रगत समिति (Clusters)	क्षेत्रगत कार्यसमूहको नेतृत्व (Cluster Leads)	सहयोगी संघसंस्थाहरु
१	सूचना तथा समन्वय व्यवस्थापन (Coordination and Information Management)	जिल्ला प्रशासन कार्यालय, सुनसरी	जिल्ला समन्वय समिति, नेपाली सेना, नेपाल प्रहरी, शसस्त्र प्रहरी बल, गाउँपालिका/नगरपालिका, राजनैतिक पार्टिहरु, NGO Federation, कोशी पिडित समाज, नेपाल पत्रकार महासंघ, एफएम रेडियो, नेपाल रेडक्रस सोसाइटी, प्लान इन्टरनेशल नेपाल
२	खोज तथा उद्धार (Search and Rescue)	जिल्ला प्रशासन कार्यालय, सुनसरी	स्थानीय तहहरु, नेपाली सेना, नेपाल प्रहरी, शसस्त्र प्रहरी बल, नेपाल रेडक्रस सोसाइटी, पत्रकार महासंघ, NGO Federation, गाउँपालिका/नगरपालिका, राजनैतिक पार्टिहरु, कोशी पिडित समाज
३	बन्दोबस्ती मर्मत तथा पूर्णलाभ (Logistic)	जिल्ला प्रशासन कार्यालय, सुनसरी	जिल्ला समन्वय समिति, नेपाली सेना, नेपाल प्रहरी, शसस्त्र प्रहरी बल, गाउँपालिका/नगरपालिका, राजनैतिक पार्टिहरु, NGO Federation, नेपाल पत्रकार महासंघ, नेपाल रेडक्रस सोसाइटी, प्लान इन्टरनेशल नेपाल
४	गैह्रखाद्य सामग्री (Non Food Item)	नेपाल रेडक्रस सोसाइटी, सुनसरी	जलउत्पन्न प्रकोप नियन्त्रण डिभिजन कार्यालय, जिल्ला प्राविधिक कार्यालय, नेपाल रेडक्रस सोसाइटी, कोशी पिडित समाज, गाउँपालिका/नगरपालिका, प्लान नेपाल
५	खाद्य तथा संरक्षण (Food & Protection)	स्थानीय तह	
६	आवास (Shelter)	स्थानीय तह	
७	स्वास्थ्य तथा पोषण (Health and Nutrition)	स्थानीय तह	
८	खानेपानी, सरसफाइ र स्वास्थ्य प्रवर्द्धन (WASH)	स्थानीय तह	
९	शिक्षा (Education)	स्थानीय तह	
१०	कृषि, सिंचाई तथा पशुसेवा (Agriculture, Irrigation and Livestock)	स्थानीय तह	

४.१ समन्वय तथा सूचना व्यवस्थापन -Coordination and Information Management) क्षेत्रका सम्पर्क व्यक्ति तथा संस्थाको विवरण:

क्र.सं.	सदस्य संस्था	ठेगाना	सम्पर्क व्यक्तिको नाम	मोबाईल नम्बर
१	जिल्ला प्रशासन कार्यालय, सुनसरी	इनरुवा	सुधिर साफी	५८६०६८५०२८
२	जिल्ला समन्वय समिति, सुनसरी	इनरुवा	गोपाल राजभण्डारी	५८४२०६८४३१
३	धरान उ.म.न.पा.	धरान	तिलक राई	५८५२०४५२८५
४	इटहरी उ.म.न.पा.	इटहरी	द्वारिकलाल चौधरी	५८५२०३६६६५
५	इनरुवा नगरपालिका	इनरुवा	राजन मेहता	५८४२०५७६८३
६	दूहवी नगरपालिका कार्यालय	दूहवी	बेदनारायण गच्छदार	५८५११५६०२४
७	रामधुनी नगरपालिका कार्यालय	भुम्का	जयप्रकाश चौधरी	५८४५३७४७१५
८	बराहक्षेत्र नगरपालिका कार्यालय	महेन्द्रनगर	निलम खनाल	५८५२०५४४३५
९	देवानगंज गाँउपालिका कार्यालय	देवानगंज	लालिप्रसाद मेहता	५८१६३८७५७६
१०	गढी गाउँपालिका कार्यालय	औरावनी	श्रीप्रसाद यादव	५८५२०२०८१७
११	हरिनगरा गाउपालिका कार्यालय	हरिनगर	गफार अन्सारी	५८५२०३१३१२,
१२	भोक्राहा गाउपालिका कार्यालय	भोक्राहा	महेन्द्रप्रसाद यादव	५८०३१०७४५६
१३	बर्जु गाउपालिका कार्यालय	बर्जु	रघुनन्दन चौधरी	५८१५३१३२८०
१४	कोशी गाउपालिका कार्यालय	लौकही	ऐयूब अन्सारी	५८४१२५४४२५
१५	नेपाल रेडक्रस सोसाइटी, सुनसरी	धरान	उमेश थापा	५८४२०३५८८८
१६	नेपाली सेना, श्री कृष्ण दल गण	ईटहरी	अनन्त बहादुर सिंह	५८५६०६०५८८
१७	जिल्ला प्रहरी कार्यालय, सुनसरी	इनरुवा	कमल थापा	५८५२०८५५५५
१८	सशस्त्र प्रहरी वल नेपाल न.४ गण	इनरुवा	माधव प्रसाद पौडेल	५८५१७७२१०३
१९	राष्ट्रिय अनुसन्धान कार्यालय	इनरुवा	नरेन्द्र दाहाल	५८५१२२३२६३
२०	नेपाल पत्रकार महासंघ, सुनसरी	इटहरी	अमर खटका	५८४२०३६६६८
२१	DEOC, Sunsari	इनरुवा	मोहन दुलाल	५८५२०५०१२८
२२	सेम द अर्थ	इनरुवा	पुष्प भट्टराई	५८४२०६१०५३
२३	NGOCC, Sunsari	इनरुवा	विनोद वि.क.	५८४२१८११०१
२४	स्थानीय तहका सबै १२४ वटै वडाहरू	सुनसरी	अध्यक्षहरू	

४.२ खोज तथा उद्धार (Search and Rescue) क्षेत्रको सम्पर्क व्यक्ति तथा संस्थाको विवरण

क	सदस्य संस्था	ठेगाना	सम्पर्क व्यक्ति	फोन नम्बर	मोबाईल नम्बर
०१	जिल्ला प्रशासन कार्यालय, सुनसरी	इनरुवा	सुधिर साफी	०२५-५६०१५१	५८६०६८५०२८
०२	जिल्ला समन्वय समिति, सुनसरी	इनरुवा	गोपाल राजभण्डारी	०२५-५६१७५५	५८४२०६८४३१
०३	धरान उ.म.न.पा.	धरान	तिलक राई		५८५२०४५२८५
०४	इटहरी उ.म.न.पा.	इटहरी	द्वारीकलाल चौधरी		५८५२०३६६६५
०५	इनरुवा नगरपालिका	इनरुवा	राजन मेहता		५८४२०५७६८३
०६	दूहवी नगरपालिका कार्यालय	दूहवी	बेदनारायण गच्छदार		५८५११५६०२४
०७	रामधुनी नगरपालिका कार्यालय	भुम्का	जयप्रकाश चौधरी		५८४५३७४७१५
०८	बराह नगरपालिका कार्यालय	महेन्द्रनगर	निलम खनाल		५८५२०५४४३५
०९	देवानगंज गाँउपालिका कार्यालय	देवानगंज	लालिप्रसाद मेहता		५८१६३८७५७६
१०	गढी गाउँपालिका कार्यालय	औरावनी	श्रीप्रसाद यादव		५८५२०२०८१७
११	हरिनगरा गाउपालिका कार्यालय	हरिनगर	गफार अन्सारी		५८५२०३१३१२
१२	भोक्राहा गाउपालिका कार्यालय	भोक्राहा	महेन्द्र प्रसाद यादव		५८०३१०७४५६
१३	बर्जु गाउपालिका कार्यालय	बर्जु	रघुनन्दन चौधरी		५८१५३१३२८०
१४	कोशी गाउपालिका कार्यालय	लौकही	ऐयूब अन्सारी	५८४१२५४४२५	५८०३१०७४५६
१५	नेपाल रेडक्रस सोसाइटी, सुनसरी	धरान	उमेश थापा	०२५-५२०२५८	५८४२०३५८८८
१६	नेपाली सेना(श्री कृष्ण दल गण)	ईटहरी	अनन्त बहादुर सिंह		५८५६०६०५८८
१७	जिल्ला प्रहरी कार्यालय, सुनसरी	इनरुवा	कमल थापा	०२५-५६०१००	५८५२०८५५५५

क्र	सदस्य संस्था	ठेगाना	सम्पर्क व्यक्ति	फोन नम्बर	मोबाईल नम्बर
१८	सशस्त्र प्रहरी बल नेपाल न.४ गण	इनरुवा	माधव प्रसाद पौडेल	०२५-५६१७००	९८५१२७२१०३
१९	राष्ट्रिय अनुसन्धान कार्यालय	इनरुवा	राम अचेत	०२५-५६००२५	९८५१२२३२६३
२०	जि.आपतकालिन कार्य संचालन केन्द्र	इनरुवा	डम्बर गौतम	०२५-५६०४५४	९८०७३२६८०३
२१	सुनसरी उद्योग वाणिज्य संघ	धरान	गिरिधारी सापकोटा	०२५-२१८५३	९८५२०४७४८५
२२	उद्योग वाणिज्य संघ	इटहरी	भिम पौडेल	०२५-५८०७५२	९८५२०२०२७६
२३	उद्योग वाणिज्य संघ	इनरुवा	विवेन्द्र शाह	०२५-५६१४४२	९८४२०५८५०१
२४	नेपाल पत्रकार महासंघ, सुनसरी	इटहरी	अमर खडका	०२५-४७६०५६	९८४२०३६६६८
२५	गैह्रसरकारी संस्थामहासंघ,सुनसरी	इनरुवा	विनोद बि.क	०२५-५६१७८४	९८४२१८११०१
२६	नेपाल यातायात व्यव. राष्ट्रियमहासंघ	धरान	सरोज श्रेष्ठ	०२५-५२०३८३	९८५२०६२७२२
२७	कोशी टुक व्यवसायी संघ	इटहरी	विद्यापति उपाध्याय	०२५-५८०५५०	९८५२०५५४१०
२८	स्थानीय तहका सबै वडाहरु		सबै अध्यक्षहरु		

### ४.३ गैरखाद्य सामग्री (NFR) क्षेत्रको सम्पर्क व्यक्ति तथा संस्थाको विवरण

क्र.स	सदस्य संस्था	ठेगाना	सम्पर्क व्यक्तिको नाम	फोन नम्बर	मोबाईल नम्बर
१	नेपाल रेडक्रस सोसाइटी,सुनसरी	धरान	उमेश थापा	०२५ ५२०२५८	९८४२०३५८८८
२	धरान उ.म.न.पा.	धरान	तिलक राई		९८५२०४५२८५
३	इटहरी उ.म.न.पा.	इटहरी	द्वारिकलाल चौधरी	०२५ ५८००४६	९८५२०३६६६५
४	इनरुवा नगरपालिका	इनरुवा	राजन मेहता	०२५ ५६०८७७	९८४२०५७६८३
५	दूहवी नगरपालिका	दूहवी	बेदनारायण गच्छदार		९८५१९५६०२४
६	रामधूनी नगरपालिका	भूमिका	जयप्रकाश चौधरी		९८४५३७४७१५
७	बराहक्षेत्र नगरपालिका	महेन्द्रनगर	निलम खनाल		९८५२०५४४३५
८	देवानगंज गाँउपालिका	देवानगञ्ज	लालिप्रसाद मेहेता		९८१६३८७५७६
९	गढी गाउँपालिका	औरावनी	श्रीप्रसाद यादव		९८५२०२०८१७
१०	हरिनगर गाउपालिका	हरिनगर	गफार अन्सारी	९८५२०३९३१२	९८४२३३६१६७०
११	भोक्राहा गाउपालिका	भोक्राहा	महेन्द्र प्रसाद यादव		९८०३१०७४५६
१२	बर्जु गाउपालिका	बर्जु	रघुनन्दन चौधरी		९८१५३९३२०
१३	कोशी गाउपालिका	लौकही	ऐयूब अन्सारी		९८४१२५४४२५
१४	सुनसरी उद्योग वाणिज्य संघ	धरान	गिरिधारी सापकोटा	०२५ ५२१८५३	९८५२०४७४८४
१५	इटहरी उद्योग वाणिज्य संघ	इटहरी	भिम पौडेल	०२५ ५८०७५२	९८५२०२०२७६
१६	इनरुवा उद्योग वाणिज्य संघ	इनरुवा	विवेन्द्र शाह	०२५ ५६१४४२	९८४२०५८५०१
१७	प्लान इन्टरनेशनल नेपाल	इटहरी	कलावती चोमवाङ्ग	०२५ ५८४५४४	९८१०२०२६५
१८	ह्याविट्याट फर ह्यूमानिटी	इटहरी	राजिव बर्मा	०२५ ५८३३४२	९८०२७३६०३४
१९	रोटरी क्लब अफ इटहरी	इटहरी	विजु श्रेष्ठ		९८५२०४८६८६
२०	रोटरी क्लब अफ,धरान	इटहरी	दिपककुमार श्रेष्ठ		९८५२०४५१५५
२१	आर.आर.एन	इटहरी	सरस्वती कोइराला		९८४२०३४२०८
२२	भ्वाइस अफ चिल्ड्रेन	इटहरी	श्री भरत थापा	०२५ ५८४८०२	९८५१९७३७२२

#### ४.४ बन्दोबस्ती (Logistic) क्षेत्रको सम्पर्क व्यक्ति तथा संस्थाको विवरण

क्रस	सदस्य संस्था	ठेगाना	सम्पर्क व्यक्ति	फोन नम्बर	मोबाईल नम्बर
१	जिल्ला प्रशासन कार्यालय, सुनसरी	इनरुवा	सुधिर साफी	०२५-५६०१५१	९८६०६८५०२८
२	जिल्ला समन्वय समिति, सुनसरी	इनरुवा	गोपाल राजभण्डारी	०२५-५६१७५५	९८४२०६८४३१
३	नेपाल रेडक्रस सोसाइटी, सुनसरी	धरान	उमेश थापा	०२५-५२०२५८	९८४२०३५८८८
४	नेपाली सेना(श्री कृष्ण दल गण)	ईटहरी	अर्जुन दुलाल		९८५६०६०५८८
५	सशस्त्र प्रहरी वल नेपाल न.४ गण	इनरुवा	माधव प्र. पौडेल	०२५-५६१७००	९८५१२७२१०३
६	जिल्ला प्रहरी कार्यालय, सुनसरी	इनरुवा	कमल थापा	०२५-५६०१००	९८५६०६०५८८
७	नेपाल पत्रकार महासंघ, सुनसरी	ईटहरी		०२५-४७६०५६	९८४२३६६६८
८	राष्ट्रिय अनुसन्धान कार्यालय	इनरुवा	राम अचेत	०२५-५६००२५	९८५१२२३२६३
९	सेम द अर्थ	इनरुवा	पुष्प भट्टराई	०२५-५६०८८५	९८४२०६१०५३
१०	गैह्रसरकारी संस्था महासंघ, सुनसरी	इनरुवा	विनोद बि.क	०२५-५६१७८४	९८४२१८११०१
११	जिल्ला आपतकालिन कार्यसंचालन केन्द्र	इनरुवा	मोहन दुलाल	०२५-५६०४५४	९८५२०५०१८२
१३	१२ वटै स्थानिय तहहरू				

## परिच्छेद - ५

### ५. क्षमता विश्लेषण तथा भौतिक स्रोत

#### ५.१ क्षमता विश्लेषण

नेपाल रेडक्रस सोसाइटीसँग भएका तालीम प्राप्त जनशक्ति :

विवरण	उपलब्ध संख्या
राष्ट्रिय विपद् प्रतिकार्य समुह	८ जना
जिल्ला विपद् प्रतिकार्य समुह	५० जना
जिल्ला विपद् प्रतिकार्य समुह (लेखाजोखा)	१५ जना
प्राथमिक उपचार स्वयंसेवक	६४२ जना
विपद् प्रतिकार्यका लागि सामुदायिक पहल स्वयंसेवक (CADRE)	१०७ जना
विपद् सूचना व्यवस्थापन प्रणाली सम्बन्धि तालिम (DIMS) प्राप्त जनशक्ति	८ जना
गोदाम व्यवस्थापन तालिम प्राप्त जनशक्ति	४ जना
नगद वितरण सम्बन्धि तालिम प्राप्त जनशक्ति	६ जना
खनेपानी, सरसफाई तथा स्वास्थ्य सम्बन्धि तालिम	१०० जना

पालिकाहरुमा रहेको आपत्कालिन विपद् व्यवस्थापन कोष विवरण

क्र.स.	पालिकाहरु	आपत्कालिन विपद् व्यवस्थापन कोष
१	धरान उ.म.न.पा.	१ करोड
२	इटहरी उ.म.न.पा.	१ करोड
३	इनरुवा न.पा.	५० लाख
४	रामधुनी न.पा.	५० लाख
५	दुहवी न.पा.	५० लाख
६	बराहक्षेत्र न.पा.	५० लाख
७	भोक्राहा गा.पा.	४० लाख
८	बर्जु गा.पा.	४० लाख
९	कोशी गा.पा.	५० लाख
१०	गढी गा.पा.	४० लाख
११	देवांगञ्ज गा.पा.	४० लाख
१२	हरिनगरा गा.पा.	५० लाख

## सामुदायिक सुरक्षित भवनको विवरण :

सि.न.	नाम	ठेगाना	कैफियत
१.	सामुदायिक सुरक्षित आवास केन्द्र प्रकाशपुर	बराहक्षेत्र नगरपालिका १०	Redcross / RM
२	सामुदायिक सुरक्षित आवास केन्द्र राजाबास	बराहक्षेत्र नगरपालिका ९	Redcross / RM
३	सामुदायिक सुरक्षित आवास केन्द्र इनरुवा	इनरुवा नगरपालिका ४	Redcross / RM
४	माझी संग्रहालय	बराहक्षेत्र	
५	भरौल सामुदायिक भवन कालाबन्जर	बराहक्षेत्र	
६.	चतरा रामानन्दचार्य पीठ	बराहक्षेत्र	
७.	जनहित क्लब	बराहक्षेत्र	

## स्वास्थ्य सेवा

यस जिल्लामा स्वास्थ्य सेवाको लागि निम्नानुसारको अस्पताल उपचार केन्द्रहरु रहेका छन :

### ● जिल्लामा रहेका सरकारी अस्पतालको विवरण

क्र.	अस्पतालको नाम	रहेको स्थान	सैया संख्या	फोन .न.
१	वी.पी.कोइराला स्वास्थ्य विज्ञान प्रतिष्ठान	धरान -१८	७५०	०२५-५२१०१७
२	जिल्ला अस्पताल	इनरुवा	५०	०२५-५६०१३४

### ● सुनसरी जिल्लामा रहेको नर्सिङ होम,सामुदायिक तथा निजी अस्पतालको विवरण

क्र.	अस्पतालको नाम	रहेको स्थान	सैया संख्या	फोन .न.
१	इटहरी अस्पताल	इटहरी वडा नं.-९	१५	०२५ -५८१११२
२	सामुदायिक अस्पताल	इटहरी वडा नं.- ६	१५	०२५-५८२०१२
३	एपेक्स अस्पताल	इटहरी वडा नं.- ५	५०	०२५-५८००२९
४	विजयपुर अस्पताल	धरान वडा नं. -१०	२५	०२५-५३३४९०
५	स्पार्क फाईभ अस्पताल	लक्ष्मी सडक, धरान - १	५०	०२५-५२२२३५
६	सैनिक अस्पताल	इटहरी - ४		०२५-५९०१९९

### ● सुनसरी जिल्लामा रहेको सर्पदंश उपचार केन्द्रको विवरण

क्र.स	उपचार केन्द्र	रहेको स्थान	फोन न.
१	पूर्वी पृतना हेडक्वार्टर नेपाली सेना	इटहरी वडा नं.४	०२५ -५८५५४४

### ● सुनसरी जिल्लामा रहेको ब्लड बैंकको विवरण

क्र.स	रक्तसंचार सेवा केन्द्र (ब्लड बैंक) को नाम	रहेको स्थान	फोन न.
१	रक्तसंचार सेवा केन्द्र, धरान (रेडक्रस ब्लड बैंक)	वी.पी.प्रतिष्ठान, धरान-१८	०२५ -५२०९६८
२	वी.पी.कोइराला स्वास्थ्य विज्ञान प्रतिष्ठानको ब्लड बैंक	वी.पी.प्रतिष्ठान, धरान-१८	०२५ -५२५५५५

### ● सुनसरी जिल्लामा रहेका एम्बुलेन्स सेवा, बारुण यन्त्र, शब बाहन सेवा प्रदायक संस्थाहरुको विवरण

क्र.सं	संस्थाको नाम	ठेगाना	गाडी नम्बर	सम्पर्क मोबाइल नं.
१	नेपाल रेडक्रस सोसाइटी सुनसरी	धरान १	को १ च ७६४५	९८४२०२२०१५
२	नेपाल रेडक्रस सोसाइटी सुनसरी	धरान १	को १ च ९२२१	९८४२०४०८००
३	नेपाल रेडक्रस सोसाइटी इटहरी उपशाखा	इटहरी १	को १ च ४१६५	९८४२४२५०८१
४	नेपाल रेडक्रस सोसाइटी इटहरी उपशाखा	इटहरी १	को १ च ५५२५	९८४२४२५०८२
५	नेपाल रेडक्रस सोसाइटी हरिनगर उपशाखा	हरिनगर	को १ च १४२८	९८२७३६६७०१
६	नेपाल रेडक्रस सोसाइटी खनार उपशाखा	इटहरी १२	को १ च ८५६३	९८४२०३६२३७
७	नेपाल रेडक्रस सोसाइटी इनरुवा उपशाखा	इनरुवा ६	को १ च ८६०८	९८४२०३७४३१
८	नेपाल रेडक्रस सोसाइटी डुम्राहा उपशाखा	डुम्राहा ८	को १ च ७१२४	९८४२५८२६५८
९	छ थरे समाज	धरान १५	को १ च ७८३६	९८२४३८१६१३
१०	अमृत बहादुर भुजेल स्मृति संस्था	धरान ८	को १ च ७७३५	९८०७३८४३१५
११	अमृत बहादुर भुजेल स्मृति संस्था	धरान ८	को २ च २५५३	९८१७३३६२०६
१२	अनाथ असहाय वृद्ध सेवा समाज	धरान १८	को १ च ४५२०	९८४२२५७६७७
१३	भारतिय भुपु सैनिक संघ	धरान १३	को १ च ८५४८	९८४२०३८१४३
१४	भारतिय भुपु सैनिक संघ	धरान १३	को १ च ४३१५	९८०७०८२२५२
१५	स्व. समर ब. भण्डारी स्मृति प्रतिष्ठान	धरान ८	को १ च ६४०५	९८०५३४७५५३
१६	मिस गोमा मेमोरियल ट्रस्ट	बराहक्षेत्र	को १ च ३१६५	९८१०५६५११५
१७	गंगा मधुमाया पोखेल स्मृति प्रतिष्ठान	धरान ७	को १ च २६४६	९८५२०५६०८४
१८	गंगा मधुमाया पोखेल स्मृति प्रतिष्ठान	धरान ७	को १ च ८०५७	९८०७०६६३६६
१९	राजन अधिकारी फाउण्डेसन नेपाल	धरान १८	को १ च ४६१५	९८०४५०३४८८
२०	सहयोगि मञ्च सुनसरी	धरान ११	को १ च ७०३५	९८२३५२२२५७
२१	भुजेल सेवा समाज समिति	धरान ८	को १ च ७७६०	९८६२४४३२८२
२२	लायन्स क्लब अफ धरान	धरान	को १ च १८०४	९८४२०२०४८७
२३	न्यानुर ड्युडने ल्हाखाङ गुम्बा	धरान १५	को १ च ८०६५	९८६२०७४०४८
२४	ताप्लेजुंग सुनसरी सरोकार समाज	धरान ७	को १ च ८७७	९८०४३४२७२१
२५	थाकथुक मावोहांग चम्जोग वंश उत्थान संस्था	धरान ८	को १ च ५५०५	९८६२२८४६७२
२६	संजिवनी बचत तथा ऋण सहकारी संस्था	इटहरी ६	को १ च ४६२६	९८४२५०२२६७
२७	पशुपति मोडेल हस्पिटल	इटहरी ८	को १ च ४५६६	९८४२०५६६८४
२८	लोहरुंग राई समाज	इटहरी ४	को १ च ५५२२	९८४२४२५३६१
२९	कोशी ट्याक्टर संघ	इटहरी ६	को १ च ५२८८	९८४२०२०६५६
३०	फ्यल उत्थान समाज	इटहरी ६	को १ च ६६५८	९८४२०२०५७१
३१	शहिद स्मृति आबसिय बिधालय	इटहरी १५	को १ च ५५४२	९८४२१०४१५१
३२	भुवन मगर मेमोरियल ट्रस्ट	इटहरी ४	को १ च ७८५१	९८५२०५६५७७
३३	श्याम कुमारी थापा स्मृति प्रतियठान	इटहरी ५	को १ च ७७७४	९८४२०३५३११
३४	किसन चौधरी स्मृति प्रतिष्ठान	धरान १८	को १ च ८०५६	९८६२०२३४११
३५	बैतुलमल फाउण्डेसन नेपाल	घुस्कि	को १ च ७८३२	९८१५३८५५५६
३६	एकता भू.पु. सैनिक क्लब	इटहरी १५	को १ च ६५८४	९८०७०३५२०७
३७	नेपाल परिवार नियोजन संघ	इटहरी ५	को १ च ५८८५	९८४२१४४१६६
३८	संजिवनि सामुदायिक स्वास्थ्य सेवा प्रा.लि	इटहरी २४	को १ च ७४६३	९८००५१०५५५
३९	नेपा : बहुउद्देश्यीय सहकारी संस्था लि	इटहरी ६	को १ च ५१४४	९८४२३२६५७७
४०	जीवन खड्का स्मृति प्रतिष्ठान	इटहरी ४	को १ च ८५३०	९८०७०२१३७०
४१	तरहरा सामुदायिक स्वास्थ्य सेवा केन्द्र	इटहरी	को १ च ७३७८	९८६२०१२०२०
४२	उप स्वास्थ्य चौकी हरिपुर	कोशी ७	को १ भ ४७६	९८१४३२५५३८
४३	लौकही उप स्वास्थ्य चौकी			९८४२१५८४२२
४४	नवयुग सामाजिक तथा सांस्कृति विकास केन्द्र	घुस्की ७	को १ च ७८३७	९८१५३५१८८१
४५	निर्धन ग्रामीण बचत तथा ऋण सहकारी संस्था	रामधुनी १	को १ च ५६११	९८४२४०५७५५
४६	हुडेप नेपाल	रामधुनी ५	को १ च ५५५५	९८४२२२१२२२
४७	उप स्वास्थ्य चौकी	भोक्राहा २	ना १ भ ८६७७	९८१४३३०८११
४८	सन्देश कृषि सहकारी संस्था	भोक्राहा २		९८४२५६१

क्र.सं	संस्थाको नाम	ठेगाना	गाडी नम्बर	सम्पर्क मोबाइल नं.
४९	सिताराम मन्दिर	रामधुनी ४	को १ च ६७१४	९८४२१६३५५
५०	लालबहादुर पोखरेल स्मृती समाज	इटहरी ४	को १ च ८५३०	९८०७०२१३७०
५१	प्रकाशपुर स्वास्थ्य चौकी	बराहक्षेत्र ५	को १ भ ४८७	९८११०४४२७०
५२	पुराण आयोजक समिति बकलौरी	बकलौरी	को १ भ ४५०	९८४२५८२२१५
५३	हागमति च्यारिटी ट्रष्ट	धरान १७	को १ च ३०२५	९८११०१०६४३
५४	जवहार शाह स्मृति प्रतिष्ठान	डुम्राहा ५	को १ च ५७४५	९८०४३२६५५५
५५	क्यू जि इ रेजिमेण्टल एसोसियसन नेपाल	धरान १०	को १ च २५३७	९८४२०२५२०६
५६	श्रृष्टि मेमोरियल ट्रष्ट	धरान १८	को १ च ६३८५	९८०७३१०३६१
५७	पूर्ण बहादुर स्मृति प्रतिष्ठान	धरान १७	को १ च ६४५४	९८४२२६०३७३
५८	सुच्चा राई कल्याणकारी समाज	धरान ११	को १ च ४५७५	९८४२१४६६३६
५९	जनकल्याण बचत तथा ऋण सहकारी संस्था	दुहवी	को १ च ४७०७	९८४२२६६२००
६०	सामुदायिक बिकास संस्था	इनरुवा	को १ च ५०५२	९८४२१२४८२१
६१	सुनसरी मोडेल हस्पिटल	इनरुवा ६	को १ च ५०३८	९८४२३०७५००
६२	हिमानी कोष (मधेसा उपस्वास्थ्य चौकीवाट)	इनरुवा	बा. १२ च २५६	९८०५३७५३३१
६३	उपस्वास्थ्य चौकी	कप्तानगन्ज	को १ भ ४६८	९८११०५६५८५
६४	जिल्ला जनस्वास्थ्य कार्यलय	इनरुवा		९८१७३४७६३७
६५	छिमेकी युवा समूह	धरान १२	को १ च २७२४	९८२७३४०४५१
६६	जनअधिकार सरोकार संस्था	धरान २०	को १ च ५६५६	९८५२०४५०७७

● सुनसरी जिल्लामा सञ्चालित वारुण यन्त्र सेवा :

क्र.	संस्थाको नाम	ठेगाना	सख्या (वटा)	सम्पर्क मोबाइल नं.
१	धरान उपमहानगरपालिका	धरान	३	०२५-५२०१९९
२	ईटहरी उपमहानगरपालिका	इटहरी	२	०२५-५८०१०१
३	दुहुवी नगरपालिका	दुहवी	१	९८१०४-८४५५६
४	इनरुवा नगरपालिका	इनरुवा	१	०२५-५६०१०१
५	बराहक्षेत्र नगरपालिका	बराहक्षेत्र	१	९८५२०-६९९००
		जम्मा	०८	

● सुनसरी जिल्लामा सञ्चालित शव वाहन सेवा :

क्र.सं.	संस्थाको नाम	ठेगाना	गाडी नम्बर	सम्पर्क मोबाइल नं.
१	मान बहादुर स्मृति प्रतिष्ठान	धरान १५	को १ च ५५५३	९८२३५५१७८५
२	स्व. समर ब. भण्डारी स्मृति प्रतिष्ठान	धरान ८	को १ च ६४०५	९८४२०३५२३४
३	स्व. साबित्री स्मृति प्रतिष्ठान	धरान १७	को २ च २१३	९८१८०३३६१०
४	सिद्धि नेवा: परिषद	धरान ७	को १ च ४६२४	९८१५३६२१५७
५	जियाउल हक मेमोरियल च्यारीटी ट्रष्ट	धरान १२	को १ च ४८०९	९८०४०३७५५६
६	भारतिय भु.पू.सैनिक संघ,धरान	धरान १३	प्रदेश नं १ ३६४५	९८०७०८२२५२

बिपद् उद्धारका प्रत्यक्ष सरोकारका निकायहरु:  
क) जिल्ला प्रशासन कार्यालय सुनसरी

ख. स्थानीय तहहरू -६ नपा र ६ गापा

ग. सुरक्षा निकाय

नेपाली सेना

नेपाली सेना, सुनसरी

- स.प्र.वल नेपाल सुनसरी र मातहत ईकाइहरू
- स.प्र.वल नेपाल , पकली तालिम शिक्षालय
- नेपाल प्रहरी

अ. जिल्ला प्रहरी कार्यालय,सुनसरी

आ. इलाका प्रहरी कार्यालय तथा प्रहरी चौकीहरू

घ. जिल्ला समन्वय समिति

ङ. स्थानीय तहका, खोज उद्धार कार्यदल

च. जिल्ला अस्पताल, निजि अस्पतालहरू

छ. स्वास्थ्य कार्यालय

ज. शहरी विकास तथा भवन निर्माण डिभिजन, सघन शहरी विकास तथा अवन निर्माण आयोजना कार्यालय

झ. वन डिभिजन कार्यालय

ञ. कृषि ज्ञान केन्द्र, भेटेनरी अस्पताल तथा पशु सेवा विज्ञ केन्द्र

ट. जिल्ला भू-संरक्षण कार्यालय

ठ. नेपाल रेडक्रस सोसाइटी सुनसरी,

ड. यातायात व्यवसायी,

ढ. खानेपानी तथा सरसफाई डिभिजन कार्यालय

ण. नेपाल विद्युत प्राधिकरण,

त. नगरपालिका तथा गाँउपालिका कार्यालयहरू,

थ. एम्बुलेन्स सेवा

द. दमकल सेवा

ध. सुनसरी उद्योग बाणिज्य संघ, चेम्बर अफ कमर्श,निर्माण व्यवसायी संघ

न. जिल्ला स्थित क्रियासिल राजनैतिक दलहरू

प. नेपाल पत्रकार महासंघ सुनसरी शाखा

फ. गै.स.स. महासंघ, नेपाल, सुनसरी

फ. अन्य संघ संस्था (राष्ट्रिय तथा अन्तर्राष्ट्रिय गैह्रसरकारी संस्था)

ब. नेपाल टेलीकम

## ५.२ भौतिक स्रोत

१.समन्वय तथा सूचना क्षेत्रसँग रहेको विद्यमान स्रोत तथा क्षमताको विवरण

सञ्चार सामग्रीको नाम

क्र.स	संस्थाको नाम	टेलिफोन सेट	कम्प्युटर सेट	मेगाफोन	ल्यापटप	साइन	H.F.M. सेट	V.H.F. सेट	V.H.F. बेस सेट	V.H.F. हेन्ड सेट	स्याटेलाइट फोन	पूर्वसूचना सेट	माइक्रो स्पिकर
१	जिल्ला प्रशासन कार्यालय	४	२	५									
२	जिल्ला समन्वय समिति, सुनसरी	३	२		५								
३	नेपाल रेडक्रस सोसाइटी, सुनसरी	३	३			५							
४	नेपाली सेना(कृष्ण दल गण)	आश्चर्यकता अनुसार											
५	सशस्त्र प्रहरी बल नेपाल न.४ गण	१६	३				१	१	१५	३०			
६	जिल्ला प्रहरी कार्यालय, सुनसरी		३	४						३०			
१३	इटहरी उ.म.न.पा.		१										
१४	इनरुवा नगरपालिका		१										
१५	दूहवी नगरपालिका	४	२०		१५								
१६	रामधूनी नगरपालिका	२	१५	२	४								१
१७	बराह नगरपालिका	आबश्यकता अनुसार											
१८	देवानगंज गाउँपालिका		४										
१९	गढी गाउँपालिका												
२०	हरिनगरा गाउँपालिका	आबश्यकता अनुसार											
२१	भोक्राहा गाउँपालिका	आबश्यकता अनुसार											
२२	बर्जू गाउँपालिका	आबश्यकता अनुसार											
२३	कोशी गाउँपालिका	आबश्यकता अनुसार											
२४	स्थानीय तहका १२४ वटा वडाहरु	आबश्यकता अनुसार आबश्यकता अनुसार											

२. खोज तथा उद्धार क्षेत्रसँग रहेको विद्यमान स्रोत तथा क्षमताको विवरण  
शसस्त्र प्रहरी बल, सुनसरी

क. सशस्त्र प्रहरी बल नेपाल नं. १ बराह बाहिनी मुख्यालय सुनसरी

क्र.स	सामग्रीको नाम	एकाई	परिमाण	कैफियत
०१	क्यारोबिना हुक	थान	२०	
०२	स्टेचर	थान	०१	
०३	मेन डोरी	मीटर	२००	
०४	सिल्भर भर्याङ्ग	थान	०१	
०५	लाईफ ज्याकेट	थान	६५	
०६	ट्यूब	थान	१०	
०७	डोरी	रोल	०१	
०८	प्लास्टिक हेल्मेट	थान	१६	
०९	सानो बन्चरो	थान	०६	
१०	दैवी प्रकोप उद्धार पन्जा	थान	१०	
११	टर्च लाईट	थान	०२	
१२	मेघा फोन	थान	०५	
१३	Fire Jacket	थान	०२	
१४	Rescue Rope Cotton	रोल	०२	
१५	Multi junction Flash Light	थान	०३	
१६	River Crossing Rope	थान	०१	
१७	साबेल	थान	०८	
१८	Rubber boat	थान	०१	
१९	Life buoy	थान	०१	
२०	Helmet	थान	०८	
२१	Rubber Boat Repair Kit	थान	०१	
२२	Rubber Boat Air Pump	थान	०१	
२३	Paddles	थान	०८	
२४	Climbing Rope	थान	०१	
२५	Life Jackets	थान	०८	
२६	Megaphone	थान	००	
२७	Throw Bag	थान	०१	

२. बिओपि अमडुवा

क्र.स	सामग्रीको नाम	परिमाण	कैफियत
१	साबेल	२ थान	
२	पिक	१ थान	
३	डोरी	३ रोल	

३. बिओपि साहेवगंज

क्र.स	सामग्रीको नाम	परिमाण	कैफियत
१	पिक	२ थान	
२	साबेल	२ थान	
३	फरुवा	२ थान	
४	बाल्टिङ्ग	२ थान	
५	डोरी	३० मि.	
६	हेल्मेट	२९ थान	
७	Fire Extinguisher 2 K.g	१ थान	
८	लाईफ ज्याकेट	२ थान	

४ . बिओपि कप्तानगंज

क्र.स	सामग्रीको नाम	परिमाण	कैफियत
१	Rescue Tube	५ थान	

२	Rescue Helmet	१३ थान	
३	Life Jacket	११ थान	
४	स्टाटिक डोरी	१०० मि.	
५	Rescue gloves	८ थान	
६	फायर ज्याकेट	१ थान	
७	Fire extinguisher	५ थान	
८	साबेल	२ थान	
९	पिकअप	१ थान	
१०	बाल्टी	३ थान	

#### ५ . बिओपि घुस्कि

क्र.स	सामाग्रीको नाम	परिमाण	कैफियत
१	बेल्टा	२ थान	
२	फरुवा	२ थान	
३	प्लाष्टिक डोरी	५० मिटर	
४	स्टेचर	१ थान	
५	लाईफ ज्याकेट	१० थान	
६	बाल्टिन	४ थान	
७	लाईफ ब्यारिङ्ग रिङ्ग	१ थान	
८	प्लास्टिको हेल्मेट	१० थान	
९	रवर टियुव	१ थान	

#### ६ . बिओपि बसन्तपुर

क्र.स	सामाग्रीको नाम	परिमाण	कैफियत
१	स्टेचर	१ थान	
२	लाईफ ज्याकेट	५ थान	
३	प्लाष्टिक टियुव	१ थान	
४	साबेल	५ थान	
५	फरुवा	५ थान	
६	पिक	२ थान	

#### ७ . बिओपि लौकही

क्र.स	सामाग्रीको नाम	परिमाण	कैफियत
१	लाईफ ज्याकेट	२० थान	
२	प्लाष्टिक हेल्मेट	१० थान	
३	प्लाष्टिक टिउ	३ थान	
४	पिक	२ थान	
५	फरुवा	२ थान	
६	साबेल	२ थान	
७	गल	१ थान	
८	पन्जा	४ थान	
९	हाते बन्चरो	१ थान	

#### ८ . बिओपि लौकही

क्र.स	सामाग्रीको नाम	परिमाण	कैफियत
१	फलामको बाल्टिन	३ थान	
२	गमबुट	५ थान	
३	उद्धार गर्दा लगाउने प्लाष्टिक हेल्मेट	५ थान	
४	पिक	५ थान	
५	साबेल	५ थान	
६	स्टेचर	४ थान	
७	गल	५ थान	
८	फरुवा	१ थान	
९	लाईफ ज्याकेट	१५ थान	

१०	प्लाष्टिक ट्यूब	३ थान	
११	रवर ट्यूब	२ थान	
१२	हाते बन्चरो	१ थान	
१३	हाते रवर पञ्जा	२ जोर	
१४	डोरी	१ रोल	
१५	गमबुट	४७ थान	

#### ९. बिओपि कोशी लाही

क्र.स	सामाग्रीको नाम	परिमाण	कैफियत
१	डोरी	३ थान	
२	गल	५ थान	
३	लाईफ ज्याकेट	५ थान	
४	बाल्टिन	५ थान	
५	ट्यूब	५ थान	
६	पिकर सावेल	४ थान	

#### १०. बिओपि हरिपुर

क्र.स	सामाग्रीको नाम	परिमाण	कैफियत
१	पिक	४ थान	
२	सावेल	३ थान	
३	फरुवा	१ थान	
४	म्याटेस	९ थान	
५	बाल्टिन	५ थान	
६	गम बुट	३ जोर	
७	हेल्मेट	५ थान	
८	गल	१ थान	
९	पंजा	४ जोर	
१०	टिनको बाक्सा	१ थान	
११	वाटर प्रूप ज्याकेट	२३ थान (२ वेसावुत)	
१२	टु पिस रेनसुट(क्यामोफलाईज)	२२ थान	
१३	प्लाष्टिकको टियु	३ थान	

#### ११. बिओपि सुरक्षा पोष्ट चतरा

क्र.स	सामाग्रीको नाम	परिमाण	कैफियत
१	लाईफ ज्याकेट	२७ थान	
२	सावेल	१० थान	
३	हाते आरा	२ थान	
४	हथौडा	२ थान	
५	चाईनीज हेल्मेट	३ थान	
६	जि.आई तार	१ रोल	

#### १२. बिओपि सुरक्षा पोष्ट भुटाहा

क्र.स	सामाग्रीको नाम	परिमाण	कैफियत
१	पिक	१ थान	
२	सावेल	२ थान	
३	फरुवा	२ थान	
४	डोरी	५० मिटर	
५	बाल्टिन	२ थान	

#### १३. बिओपि सुरक्षा पोष्ट धरान

क्र.स	सामाग्रीको नाम	परिमाण	कैफियत

१	प्लास्टिक हेल्मेट	१० थान	
२	पिक	५ थान	
३	सावेल	५ थान	
४	डोरी	५०० मिटर	
५	फलामको गल	२ थान	
६	हाते आरा	१ थान	
७	हतौडा	१ थान	

१४. नं. १२ गुल्म हे.क्वा.सुनसरी

क्र.स	सामग्रीको नाम	परिमाण	कैफियत
१	पिकर सावेल	२ थान	
२	ट्युब	१ थान	
३	लाईफ ज्याकेट	१० थान	
४	रोप	१ थान	

१५. नं.१० गुल्म हे.क्वा.मोरंग

क्र.स	सामग्रीको नाम	परिमाण	कैफियत
१	बाल्टी	२ गोटा	
२	डोरी	५० मि.	
३	सावेल	५ गोटा	
४	फरुवा	२ गोटा	
५	पिक	२ गोटा	
६	लाईफ ज्याकेट	१५ थान	
७	ट्यू	१ थान	
८	फायर इष्टिङ्गवीसर	२ गोटा	
९	सेफ्ट हेल्मेट	१ गोटा	
१०	रबर गमबुट	२६थान	
११	स्ट्रेचर फोल्डीङ्ग टाइप	१ थान	
१२	रेस्क्यू रोप	१ थान	
१३	पिक एक्स	१ थान	
१४	सावेल	१ गोटा	
१५	भर्याङ्ग	१ थान	
१६	मेटल बकेट	१ थान	
१७	बोल्ड कटर	१ थान	
१८	क्रो वार	१ थान	

(ख) नेपाल प्रहरी

सि	कार्यालय	उद्धार सामग्रीको विवरण																	जनशक्ति					
		लाईफ ज्याकेट	हेल्मेट	डोरी (मि.)	ट्युब	पिक	सावेल	कोढालो	गाल	मेगाफोन	स्ट्रेचर	बाल्टी	आरा	इलेक्ट्रिक आरा	रेनकोट	त्रिपाल	खुकुरी	फरुवा		गमबुट जोर	बन्धरो	तगारी	सेफ्टी बेल्ट	एयर प्रेसर
१	जि.प्र.का सुनसरी	६०	५७	४	१०	२	२०	२	२	३	१०	२	२	१	२५	१०	२	१०	२५		३		२	२५
२	ई.प्र.का धरान	५	१५	१०	२	२	१०	२	४	२	५	१०	०	१	०	४		०	१०	३				१५
३	व.प.का धरान	०	५	८	२	२	२	२	१		२			५				०	०					५
४	ई.प्र.का ईटहरी	३६		९७	२२	७	५२	२६	११		१७	१९			१०			१०	१०			६		१५
५	प्र.चौ.तरहरा						२	२	२					३				३						५
६	प्र.चौ.खनार					१		१																३

क्र	कार्यालय	उद्धार सामग्रीको विवरण														जनशक्ति								
		लाईफ ज्याकेट	हेलमेट	डोरी (मि.)	टयुब	पिक	साबल	कोबालो	गल	मेगाफोन	स्टेचर	बाल्टी	आरा	ईलेक्ट्रिक आरा	रेनकोट		त्रिपाल	खुकुरी	फरुवा	रामबुट जोर	बन्वरो	तगारी	सेप्टी बेल्ट	एयर प्रेसर
७	प्र. चौ. पचरुखी			३०	२	२	४	२																३
८	अप्रपो तालतलैया			३०		२	४	२																३
९	अ.प्र.पो.भोजपुरे बिट			३००		२	१	१																३
१०	ई.प्र.का.महेन्द्रनगर	२५		५०	२	२	२	१	२					१०				१०						१५
११	ई.प्र.का.पकली	६	१०	७		३	१७	२	२	१				१०				१०						१५
१२	ई.प्र.का.दुहबरी	१५		३०	२	२	२	२	२	२				१०	२			१०	२					१५
१३	ई.प्र.का.हरीनगर	७	७	२०	२	२		२	२	१				३				३						८
१४	ई.प्र.का.लौकही		३	१०	६		२	२						३				३						८
१५	ई.प्र.का.छिटाहा			१००	२	१	१													१				६
१६	ई.प्र.का.देवानगंज	१०	११	१२०	४						१			२	१			२						६
१७	ई.प्र.का.चतरा		२	५०	२			१	२															६
१८	प्र.चौ.औरावनी	४					१																	३
१९	प्र.चौ.कोशीव्यारेज	३												४				४						८
२०	प्र.चौ.चादबेला	३	३																					३
२१	प्र.चौ.डुम्राहा	३	३																					३
२२	प्र.चौ.रामगंज वेलगाछिया			१००					१						२									३
२३	प्र.चौ.कप्तानगंज	२																						३
२४	अ.प्र.पोष्ट एकम्बा	४		२०		१	३	१																३
२५	अ.प्र.पो.भुम्का			३०	२	३	१	१	१															३
२६	अ.प्र.पो.हरीपुर	१५																						३
२७	अ.प्र.पोष्ट सखुवागाछी	३	३																					३
२८	अ.प्र.पोष्ट मोतिटप्पु	३																						३
२९	अ.प्र.पोष्ट पञ्चायन	२		३०	२	१	१	२																३
३०	सि.प्र.चौ.भागटावारी	४			२		१	२																८
३१	सु.वे.वशन्तपुर	३	३		१												१							८
३२	प्र.चौ.मधुवन	३		३	२	१	२		१															३
३३	प्र.चौ.घुस्की	३			१	१	२	१						१	१									८
३४	सि.प्र.चौ.साहेवगंज	२																						८

क्र	कार्यालय	उद्धार सामग्रीको विवरण														जनशक्ति								
		लाइफ ज्याकेट	हेलमेट	डोरी (मि.)	टयुव	पिक	सावेल	कोबालो	गल	मेगाफोन	स्टेचर	बाल्टी	आरा	ईलोकिक आरा	रेनकोट		त्रिपाल	खुम्बुरी	फरुवा	रामबुट जोर	बन्चरो	तगारी	सेप्टी बेल्ट	एयर प्रेसर
३५	प्र.चौ.भोक्राहा	३		३०	२		२	१			२													३
३६	प्र.चौ.सिसुवा धरमपुर	३		३०	२	२	२	१			२													४
जम्मा		२२७	१२२	६४	७२	४१	१३४	६७	३२	६	४३	४७	५	२	६५	१९	२	११	९०	५	४	६	२३९	

(ग) नेपाली सेना

क्र.स	सामग्रीको नाम	एकाई	सख्या	कैफियत
१	लाइफज्याकेट	थान	३५	
२	क्याराविना हुक	थान	१०	
३	रयापलिङ्ग डोर	थान	१	
४	रवर टयुव	थान	४	
५	टिन वाल्टिन	थान	१५	
६	पिक	थान	६०	
७	सावेल	थान	६०	
८	बन्चरा	थान	५	
९	हाते ह्याक्सो	थान	२०	
१०	गल	थान	३	
११	ट्रक	थान	२	
१२	जीप	थान	२	
१३	हेल्मेट	थान	२०	
१४	शरिर सुरक्षा	थान	२०	

घ) स्थानीय तहहरु

स्थानीय तहहरूसँग भएको खोज तथा उद्धारका सामग्रीहरु नजिकको सुरक्षा निकायको पोष्टमा हस्तान्तरण गरिएको छ ।

३ गैह्रखाद्य क्षेत्रसँग रहेको विद्यमान क्षमता तथा स्रोतहरु :

क्र	सदस्य संस्था	मानवीय	श्रोतहरु						गैह्र खाद्य सेट	माग गरेपछि उपलब्ध हुने समय अबाधि
			जिप/भयान	मोटरसाइकल	स्कुटर	कम्बल	त्रिपाल			
१	नेपाल रेडक्रस सोसाइटी, सुनसरी	४००	१	४	१			३०० परिवार	१ दिन	
२	प्लान इन्टरनेसनल, इटहरी	४	२	१०	-	१०००	१०००	-	१ दिन	
३	हुडेप	१०	-						१ दिन	
४	आर.आर.एन. इटहरी	-	-	-	-	-	-	आवश्यकता अनुसार	१ दिन	
५	सुनसरी उद्योग बाणिज्य संघ धरान	-	-	-	-	-	-	आवश्यकता अनुसार	१ दिन	
६	भ्वाइस अफ चिल्ड्रेन, इटहरी	३		१				आवश्यकता अनुसार	१ दिन	
७	इटहरी उद्योग बाणिज्य संघ	-	-	-	-	-	-	२५० स्कूल किटस बालबालिका	१ दिन	

८	इनरुवा उद्योग बाणिज्य संघ	-	-	-	-	-	-	आवश्यकता अनुसार	१ दिन
९	दुहवी उद्योग बाणिज्य संघ	-	-	-	-	-	-	आवश्यकता अनुसार	१ दिन
१०	रोटरी क्लब अफ इटहरी	२००	-	-	-	-	-	आवश्यकता अनुसार	१ दिन
११	लायन्स अफ क्लब	१००	-	-	-	-	-	आवश्यकता अनुसार	१ दिन
१२	१२ वटै स्थानिय तह	आवश्यकता अनुसार	-	-	-	-	-	आवश्यकता अनुसार	१ दिन

#### ४. बन्दोबस्ती क्षेत्रको विद्यमान श्रोत तथा क्षमता

क्र.स	सदस्य संस्था	उद्धार सामग्री तथा यातायात व्यवस्था	कैफियत
१	जिल्ला प्रशासन कार्यालय, सुनसरी	आवश्यकता अनुसार	
२	१२ वटै स्थानिय तह	आवश्यकता अनुसार	
३	जिल्ला समन्वय समिति, सुनसरी	आवश्यकता अनुसार	
४	नेपाल रेडक्रस सोसाइटी, सुनसरी	आवश्यकता अनुसार	
५	नेपाली सेना (श्री कृष्णदल गण)	आवश्यकता अनुसार	
६	नेपाल पत्रकार महासंघ, सुनसरी	आवश्यकता अनुसार	
७	राष्ट्रिय अनुसन्धान कार्यालय	आवश्यकता अनुसार	
८	सेभ द अर्थ	आवश्यकता अनुसार	
९	गैह्रसरकारी संस्था महासंघ, सुनसरी	आवश्यकता अनुसार	
१०	प्लान इन्टरनेशनल नेपाल	आवश्यकता अनुसार	
११	जिल्ला आपतकालिन कार्यसंचालन केन्द्र	आवश्यकता अनुसार	
१२	स्थानीय तहका १२४ वडाहरु	आवश्यकता अनुसार	

## परिच्छेद - ६

### ६.१ जिम्मेवारी तथा योजना कार्य विवरण :

सि.न.	क्रियाकलाप	कसले	कहाँ	कैफियत
१	खोज तथा उद्धार कार्य	जिल्ला विपद् व्यवस्थापन समिति, नेपाली सेना, नेपाल प्रहरी, सशस्त्र प्रहरी, नेपाली सेना, नेपाल रेडक्रस सोसाइटी, स्थानीय तह	प्रभावित क्षेत्रमा	

२	राहत वितरण	स्थानीय तह, नेपाल रेडक्रस सोसाइटी जिल्ला शाखा/उपशाखाहरु, स्थानीय विपद् जोखिम व्यवस्थापन समिति र उद्योग वाणिज्य संघहरु, गैर सरकारी निकायहरु	प्रभावित क्षेत्रमा	गैर सरकारी निकायबाट हुने राहत वितरण जिल्ला प्रशासन कार्यालय र स्थानीय तहको समन्वयमा हुने
३	राहत सामग्री भण्डारण	स्थानीय तह, वडा कार्यालयहरु, तयारी खाना: उद्योग वाणिज्य संघ/खाद्य संस्थान डिपो, गैह्रखाद्य सामग्रीहरु : नेपाल रेडक्रस सोसाइटी जिल्ला शाखा तथा उपशाखाहरु	प्रभावित क्षेत्रमा	
४	स्वास्थ्यकर्मी, औषधी तथा एम्बुलेन्स र बारुण यन्त्र	गजेन्द्र नारायण सिंह अस्पताल तथा साई कृष्ण मेडिकल प्रतिष्ठान, अस्पताल,स्वास्थ्य कार्यालय, नीजि अस्पतालहरु, न.पा./गा.पा, नेरेसो र एम्बुलेन्स संचालक समिति तथा संघसंस्थाहरु जिल्ला स्तरमा	प्रभावित क्षेत्रमा	
५	सडक यातायात संचालनको सुधार तथा यातायात उपलब्ध	सडक डिभिजन कार्यालय, जिल्ला समन्वय समिति, सगरमाथा यातायात व्यवसायी समितिहरु, स्थानीय तह	जिल्ला भर	
६	भु-क्षय सम्बन्धी	जिल्ला भु-संरक्षण कार्यालय, स्थानीय तह, जलश्रोत तथा सिचाई विकास डिभिजन	जिल्लाभर	
७	विपद् सम्बन्धी सुचना तथा जनचेतना	जिल्ला आपतकालीन कार्य संचालन केन्द्र, पत्रकार महासंघ, स्थानीय संचार माध्यमहरु, स्थानीय तह, आपतकालीन कार्य संचालन केन्द्र, सुरक्षा निकाय	जिल्ला भर	
८	विपद् सिमुलेसन	नेपाली सेना, नेपाल प्रहरी र सशस्त्र प्रहरी, नेपाल रेडक्रस सोसाइटी, संघ संस्थाहरु	स्थानीय तह देखि जिल्ला तहसम्म	

पहिलो तह :

**क. पूर्वतयारी (Pre-Disaster, Preparation & Awareness):-**

विपद् व्यवस्थापनको लागि सुरक्षा निकायहरुलाई स्थानीय तह, तथा अन्य संघ संस्थामार्फत श्रोत साधन जुटाउने

तथा जिल्लामा उपलब्ध साधन श्रोतको व्यवस्था मिलाइ पूर्ण र सक्षम तयारीतर्फ जोड दिइने कार्य गरिनेछ । यस

तहमा गरिने कार्य विवरण निम्न अनुसार रहेको छ ।

- विपद् प्रतिकार्यका उपायहरु जिल्लाका सम्बन्धित स्थानीय तह तथा संघ/संस्थासँगको सहकार्यमा जनजागरणको रूपमा प्रशिक्षण तथा प्रचार प्रसार गर्ने ।
- विपद् पूर्वतयारीका लागि जिल्ला विपद् व्यवस्थापन समितिको पहलमा स्थानीय तह, सुरक्षा निकाय तथा जिल्लामा रहेका सरकारी कार्यालयहरु तथा जिल्लामा कार्यरत संघ/संस्थासँगको समन्वयमा नियमित आपसी छलफल गरी सहकार्यको लागि तयारी रहने ।
- पत्रकार महासंघ, उद्योग वाणिज्य संघ, नेपाल रेडक्रस तथा विभिन्न मिडियाहरुसँग समन्वय गरी जनचेतनाका लागि सुचना समाचार प्रचार प्रसार निरन्तर गर्ने । जस्तै: तारजाली प्रयोग तथा बाँस, रुखविरुवा रोपी बाढी कटानको पूर्वतयारी गर्ने ।
- रोकथामको उपाय अपनाउने, अर्थिङ्ग प्रयोग गरी चट्याङ्गबाट जोगिने, स्वच्छता तथा सरसफाईमा ध्यान दिइ महामारीबाट बच्ने आदी ।
- सुरक्षा निकाय सहित सवै सरोकारवाला निकायहरुले विपद् सुरक्षा तालिम लगायत श्रोत साधन तयारी गर्ने र अत्यावश्यक सरसामान, उपकरण र वस्तुहरु परिस्थिति अनुसार तुरुन्त प्रयोग गर्न सकिने अवस्थामा राख्ने ।

- विपद परेमा तत्काल उद्धार गरी प्रभावितहरूलाई राहत वितरण गर्ने उद्देश्यले जिल्लाका विकट स्थानहरूमा रहेको गा.पा./नेपाल रेडक्रस सोसाइटी तथा स्थानीय तहहरूमा तयारी खाद्य तथा गैर खाद्य वस्तुको भण्डारणको व्यवस्थापन गरिने ।
- विपदको घटना पछि क्षतिको विवरण, उद्धार तथा राहत समेत खुल्ने विपद् लेखाजोखा मार्गदर्शन २०७२ अनुसारका लेखाजोखा फारमहरू नेपाल रेडक्रस सोसाइटीमा तयार गरी राख्ने ।
- ग्रामिण क्षेत्रका विग्रिएका बाटोहरूको मर्मतका लागि सम्बद्ध निकायलाई अनुरोध गर्ने ।
- खोज तथा उद्धार सामग्री सुरक्षा युनिटहरू, नेरेसोका स्थानिय तहहरू समेतमा मौज्जात गरी स्वयंसेवकहरूलाई प्रशिक्षित गर्ने ।
- जिल्लामा निर्माणाधिन सडक पुलहरूको निर्माण कार्य वर्षा अगावै सम्पन्न हुने नदेखिएका स्थानमा तत्काल नै बैकल्पिक मार्गको व्यवस्था गर्ने कार्य आगाडी बढाउने ।

दोश्रो तह :

#### ख. विपदको अवस्था (During Disaster, Rescue & Response):-

जिल्लामा विपदको घटना घटिसकेको अवस्थामा सुरक्षा निकायहरू सहित सरोकारवाला सबै निकायहरू निम्न अनुसार परिचालन हुनेछ ।

- सुचनाको यकिन गरी जिल्ला विपद् व्यवस्थापन समितिमा भएको पूर्व समन्वय अनुसार सुरक्षा निकायलाई मध्यनजर गर्दै सुरक्षा निकायहरू घटनाको प्रकृति अनुसार आवश्यक साधन श्रोतसहित तुरुन्त खटिने ।
- विपदको अवस्थालाई मध्यनजर गरी घाइते विरामीहरूको उद्धार कार्य साथै थप घटना हुन नदिने तर्फ आवश्यक कारवाही गरिने ।
- नेरेसोका तालीम प्राप्त स्वयंसेवक तथा स्वास्थ्य कार्यालय र अस्पतालका कर्मचारीहरू मार्फत घाइते विरामीहरूलाई प्राथमिकताको आधारमा उद्धार तथा उपचार व्यवस्था मिलाइने ।
- खोज तथा उद्धार कार्यमा निष्पक्ष, इमान्दारी र विरामीहरूको प्राथमिकतालाई मध्यनजर गरिने ।
- घाइते, विरामी तथा विस्थापित परिवारहरूलाई व्यवस्थित गर्नको लागि क्याम्प खडा गर्ने, विरामीहरूलाई अस्पताल लैजान एम्बुलेन्सको व्यवस्था गर्ने
- सडक दुर्घटना भएमा घटनास्थलको प्रकृति हेरी घाइतेहरूको खोज उद्धार र सडक सुचारु गर्ने कार्यलाई प्राथमिकता साथ तिव्रता दिने ।
- बाढी कटानले सडक अवरुद्ध भएमा सडक सुचारु गर्ने कार्यलाई प्राथमिकताका साथ तिव्रता दिइने । आवश्यक परेमा सवारी साधन डोजर, क्रेन आदी सरकारी कार्यालयहरू एवं यातायात व्यवसायी संघ तथा निर्माण व्यवसायी संघ मार्फत सहयोग लिइने ।
- भाडा पखाला फैलिएको अवस्थामा तुरुन्त सुरक्षा निकाय सहित स्वास्थ्य कार्यालय र अस्पताल कार्यालयबाट स्वास्थ्यकर्मीको टोली खटाई शुरुमै महामारी नियन्त्रण गरी फैलन नदिने उपायहरू अपनाइने
- प्रत्येक स्थानीय तहमा रहेका रेडक्रसका उपशाखा अन्तर्गत रहेका स्वयमसेवक परिचालन हुनेछन्

#### कार्य (Task)

- विपद्मा परेकाहरूलाई तुरुन्त उद्धार गर्ने ।
- सडक अवरुद्ध हो भने अवरुद्ध सडक यथासिघ्र संचालनमा ल्याउने ।
- प्राथमिकताका आधारमा घाइतेहरूको उपचार तथा अस्पताल लैजाने ।

- विपद्को थप असरलाई कम गर्न प्रयत्न गर्ने ।

तेश्रो तह :

ग. राहत, पुर्नस्थापन तथा व्यवस्थापन (Post Disaster)-

जिल्लामा कुनै विपद् घटना घटिसके पछि श्रृजना हुने पिडाको अवस्थालाई न्यूनीकरण गर्न राहत वितरण लगायत पुर्नस्थापनाको कार्य सम्पादन गर्नु पर्ने अवस्था आउनु पर्ने हुदाँ जिल्ला विपद् व्यवस्थापन समिति मार्फत निम्न बमोजिम समन्वयात्मक कार्यहरु संचालन हुनेछ ।

- विपद् व्यवस्थापनसँग सम्बन्धित सम्पूर्ण सरकारी निकाय,स्थानीय तह, संघ संस्थाहरुले विस्थापित तथा घाइतेहरुलाई गरिने मानवीय सहयोग प्रमुख जिल्ला अधिकारी अध्यक्ष रहने जिल्ला विपद् व्यवस्थापन समितिको समन्वयमा सहयोग उपलब्ध गराउने व्यवस्था मिलाइने ।
- विस्थापित तथा घाइते विरामीहरुको समयमानै उपचार गर्ने व्यवस्था मिलाउने ।
- घाइते विरामीहरुलाई आवश्यकतानुसार स्वास्थ्य चौकी तथा अस्पताल पुऱ्याउने ।
- प्राथमिकताको आधारमा राहत वितरण कार्यलाई सुलभ र पारदर्शी बनाई कार्य सम्पादन गरिने ।
- उपलब्ध साधन र श्रोतले अधिकतम प्रयोग तथा परिचालन गरी आवश्यकतानुसार फिल्ड मेडिकल क्याम्पहरु संचालन गर्ने तथा समस्या ग्रस्त क्षेत्रमा महामारी फैलन नदिन जनचेतनामुलक कार्य संचालनको व्यवस्था स्थानीय तहहरुले मिलाउने ।
- पुर्नस्थापनको लागि संकलित राहत नपुग भएमा सरोकारवाला निकायसँग आन्धान गरी संकलन गरिने । दाताहरुलाई प्रभावितहरुको आवश्यकता अनुसार राहत दिन सुभाब दिइ जिल्ला विपद् व्यवस्थापन समिति मार्फत एकद्वार प्रणाली अबलम्बन गर्ने ।
- समुह गठन गरी सम्भव भए सम्म मोवाईल एप्लीकेशनको प्रयोग गरी लेखाजोखा गर्ने तथा विपद्को प्रभाव क्षेत्र र समयको आधारमा अन्य लेखाजोखाका औजारहरुलाई सक्रिय बनाई क्षेत्रगत जिम्बेवारी दिईने छ । लेखाजोखा सम्बन्धि अनुशिक्षण प्राप्त ब्यक्तिहरुलाई जिम्बेवारी दिईनेछ ।
- प्रत्येक प्रभावितलाई स्थानीय तह मार्फत राहत वितरणको कार्य मिलाउने छ ।

## ६.२ समन्वयात्मक व्यवस्थापकीय तयारी (Coordination and Management) :-

जिल्लामा वर्षायामको समयमा हुने विपद् पूर्वतयारीका लागि सरोकारवाला सबै निकायहरूसँग समन्वय तथा छलफल गरी सबैले आ-आफ्नो तयारी निम्न अनुसार गर्नेछन् ।

- सुरक्षा निकायहरु (नेपाली सेना, नेपाल प्रहरी, सशस्त्र प्रहरी बल) ले उपलब्ध श्रोत साधन सहित बिनाशर्त खटिन सक्ने अवस्थामा रहने ।
- नेपाल रेडक्रस सोसाइटी जिल्ला शाखा/ उपशाखा, उद्योग बाणिज्य संघ, गैरसरकारी संस्था महासंघ लगायत संघ/संस्थाहरुबाट बाढी डुवान कटानको अवस्थामा उद्धारसँग सम्बन्धित श्रोतहरु जुटाई जिल्ला आपत्कालीन कार्य संचालन केन्द्रमा सूचना राखिने ।
- जिल्ला प्रशासन कार्यालय तथा जिल्ला समन्वय समिति, सडक डिभिजन कार्यालय, Heavy Equipments निर्माण ब्यवसायी संघको समन्वय तथा पहलमा जिल्लामा उपलब्ध डोजर, क्रेन (Heavy Equipments) परेको समयमा मद्दतका लागि जान सक्ने हालतमा रहनेछन ।
- स्वास्थ्य कार्यालय /अस्पतालले आफ्नो मातहतका सबै स्वास्थ्य केन्द्रहरु, स्थानीय तहमा रहेका स्वास्थ्य शाखामा औषधी तथा उपकरणहरु सहित मेडिकल टिम सर्ट नोटिसमा खटिन सक्ने गरी निर्देशन दिइ तयारी अबस्थामा राख्ने ।

- जिल्लाका यातायात व्यवसायी संघहरूले जिल्ला प्रशासन कार्यालयबाट मागेको बखत आवश्यक सवारी साधन जुटाउने ।
- जिल्लाका अन्य सबै सेवाग्राही सरकारी कार्यालयहरूले आवश्यकता अनुसार सेवा दिन घटनास्थलमा सिध्न परिचालित हुन श्रोत साधन तयारी हालतमा रहने छ ।
- तत्काल राहत तथा पुर्नस्थापनाको लागि उद्योग वाणिज्य संघ, निर्माण व्यवसायी संघ,स्थानीय संघ संस्थाहरूलाई पूर्व जानकारी दिई राहत जुटाउन अग्रसर गराइने र एकद्वार प्रणालीबाट राहत वितरण व्यवस्थापन मिलाइने छ ।
- पत्रकार संघ/सम्पूर्ण मिडियाको तर्फबाट विपदको द्रुत प्रसार गरी सर्वत्र सचेत गराउने र राहत संकलन एवं व्यवस्थापन कार्यमा मद्दत पुऱ्याउने ।
- जिल्ला समन्वय समितिको समन्वयमा स्थानीय तहमा संकलित नगद तथा जिन्सी राहत सामग्री जिल्ला विपद् व्यवस्थापन समितिका अध्यक्षसंग समन्वय गरी वितरण गर्ने ।
- जिल्ला व्यवस्थापन समितिको निर्देशनमा उचित भण्डारण तथा पारदर्शी व्यवस्थापन मिलाउन मद्दत गर्ने ।
- सुरक्षा निकायहरु, सरकारी निकायहरु, राष्ट्रिय तथा अन्तर्राष्ट्रिय निकायहरु समेत Cluster system मार्फत विपद प्रतिकार्य गर्ने कार्यमा आवद्ध गरिएको र District –Disaster Response System मा सबै निकायहरु र Cluster हरुले Disaster Response कार्यमा प्रभावकारीता हासिल गरेको कामलाई उचित मुल्याङ्कन गरिने ।
- जिल्लामा रहेका सबै साधन श्रोतहरुको स्टक विवरण, वितरण तथा अन्य सबै किसिमका सुचनाहरुलाई जिल्ला आपत्कालीन कार्य संचालन केन्द्रमा सुचित गरी राखिनेछ र सोको जानकारी जिल्ला विपद् व्यवस्थापन समितिका संयोजकमार्फत बैठकमा जानकारी गराईने ।

### ६.३ चुनौती :-

- जिल्लाको अधिकांश भु-भागमा मनसुनको समयमा सजिलै जान सकिने अवस्था नहुनु ।
- वर्षायाममा जिल्लाको अधिकांश गा.पा.का वार्डहरुमा यातायात पुग्न नसक्नु ।
- जनचेतनाको कमी रहनु ।
- खोज तथा उद्धार कार्यमा प्रयोग हुने उपकरण तथा सामग्रीको कमी हुनु ।
- कच्ची सडक/बाटाहरुमा बाढीका कारण कटान हुने खतरा रहनु ।
- मनसुन शुरुहुनु पुर्व नै पुल निर्माणको कार्य नसकिनु ।
- वाटोको कारण बारुण यन्त्र सबै क्षेत्रमा पुग्न नसक्नु ।

### ६.४ कोभिड १९ तथा मनसुन पुर्वतयारी कार्य योजना २०७८

#### खोज, उद्धार तथा समन्वय : जिल्ला प्रशासन कार्यालय ,प्रमुख जिल्ला अधिकारी

सि.न.	क्रियाकलाप	जिम्बेवारी	सहयोगी निकाय	समय	कैि
१	बाढी,कटान तथा डुवानको जोखिममा रहेका बस्तीहरुको पहिचान गरी पूर्वसुचना दिने र समुदायमा रहेका संचार माध्यमबाट प्रचार प्रसार गर्ने	जिल्ला विपद् व्यवस्थापन समिति	सुरक्षा निकायहरु, जिल्ला आपत्कालीन कार्य संचालन केन्द्र, नेपाल रेडक्रस सोसाइटी, हावापानी फिल्ड ईकाई कार्यालय	मनसुन शुरुहुनु पुर्व समय देखि निरन्तर	
२	ईक्वीपमेन्ट सहित आवश्यक न्यूनतम उद्धार सामग्रीसहित	सुरक्षा निकायहरु खोज तथा उद्धारमा सलग्न	सडक डिभिजन कार्यालय, जिसस,स्थानीय तहहरु,	अषाढको पहिलो हप्ता	

	खोज तथा उद्धार योजना तयारी गर्ने	निकायहरु	Heavy Equipment ब्यवसायी संघ		
३	मनसुन पुर्वतयारी योजना तर्जुमा गरी सम्बन्धित निकायमा पठाउने	जिल्ला विपद् व्यवस्थापन समिति	जिल्ला अगुवा सहयोगी संस्था, सरकारी तथा गैह्रसरकारी संघ संस्था	अषाढको पहिलो हप्ता	
४	जिल्ला आपत्कालीन कार्य संचालन केन्द्रलाई सचेत अवस्थामा राख्ने	जिल्ला आपत्कालीन कार्य संचालन केन्द्र, DDMC	स्थानीय निकायहरु, नेपाल रेडक्रस सोसाइटी	निरन्तर	
५	राहत सामग्रीहरुको उचित भण्डारण गर्ने तथा जिल्लामा भएको भण्डारणको अनुगमन गरी अध्ययवाधिक गर्ने	जिल्ला आपत्कालीन कार्यसंचालन केन्द्र, जिल्ला विपद् व्यवस्थापन समिति	नेपाल रेडक्रस सोसाइटी, नेपाल खाद्य संस्थान डिपो	अषाढको पहिलो हप्ता	
६	जिल्ला विपद् व्यवस्थापन राहत कोषमा न्यूनतम रकम राख्ने	जिल्ला विपद् व्यवस्थापन समिति	गृह मन्त्रालय, जिल्ला समन्वय समिति	निरन्तर	
७	सुरक्षा निकायहरुलाई तैनाथी अवस्थामा राख्ने	नेपाली सेना, नेपाल प्रहरी, सशस्त्र प्रहरी बल	गृह मन्त्रालय, जिल्ला विपद् व्यवस्थापन समिति	निरन्तर	
८	बाढी पूर्वसुचना प्रणालीलाई थप प्रभावकारी बनाउन मोवाईल फोनको डाटा लिई सुचना प्रवाह गर्ने	जल तथा मौषम विज्ञान विभागका स्थानीय ईकाई कार्यालय	जल तथा मौसम विज्ञान विभाग, जलमापन केन्द्रहरु, वर्षा मापन केन्द्र	निरन्तर	
९	मुख्य नदीहरुमा बाढीको बहाव मापन गरी जिल्ला आपत्कालीन कार्य संचालन केन्द्रमा सुचना दिने	जल तथा मौषम विज्ञान विभागका स्थानीय ईकाई कार्यालय, जिल्ला आपत्कालीन कार्य संचालन केन्द्र	जल तथा मौसम विज्ञान विभाग, जलमापन केन्द्रहरु, वर्षामापन केन्द्र, राष्ट्रिय आपत्कालीन कार्य संचालन केन्द्र	निरन्तर	

### राहत, पुनस्थापना, पुनर्लाभ : जिल्ला समन्वय समिति र स्थानीय तहहरु सबै

सि.न.	क्रियाकलाप	जिम्बेवारी	सहयोगी निकाय	समय	कैफियत
१	सामुदायिक एफएम लगायत स्थानिय मिडिया मार्फत मनसुन पूर्वतयारी प्रचार प्रसार अभियान संचालन गर्ने	जिसस/नपा/गापा	स्थानीय विपद् व्यवस्थापन समिति, स्थानीय रेडक्रसका स्वयंसेवक तथा उपशाखाहरु	अषाढको अन्तिम हप्तादेखि निरन्तर	
२	जिल्ला विपद् व्यवस्थापन समितिसँग समन्वय गरी आवश्यक सतर्कता अपनाउने	जिसस/नपा/गापा	स्थानीय विपद् व्यवस्थापन समिति, स्थानिय रेडक्रसका स्वयंसेवक तथा उपशाखाहरु	निरन्तर	
३	स्थानीय स्तरमा तालिम प्राप्त स्वयंसेवक पहिचान गरी तयारी तथा परिचालन गर्ने	जिसस/नपा/गापा	स्थानीय विपद् व्यवस्थापन समिति, स्थानीय रेडक्रसका स्वयंसेवक तथा उपशाखाहरु	निरन्तर	
४	विपद्को पुर्वानुमान गरी न्यूनतम बन्दोबस्तीका सामग्रीहरु व्यवस्थापन गर्ने	जिसस/नपा/गापा	स्थानीय विपद् व्यवस्थापन समिति, स्थानिय रेडक्रसका स्वयंसेवक तथा उपशाखाहरु	अषाढको दोस्रो हप्ता भित्र	
५	अस्थायी आवास व्यवस्थापनका लागि सरोकारवाला निकायमा सहजीकरणमा सहयोग	जिसस/नपा/गापा	स्थानीय विपद् व्यवस्थापन समिति, बन कार्यालय, स्थानीय रेडक्रसका स्वयंसेवक तथा उपशाखाहरु	अषाढको दोस्रो हप्ता तेस्रो	

सि.न.	क्रियाकलाप	जिम्मेवारी	सहयोगी निकाय	समय	कैफियत
१	जिल्लामा विपद् जोखिम क्षेत्रको पहिचान गर्ने	श.वि.तथा भ.डि.का./स.श.वि.भ.नि.आ	DDMC, सुरक्षा निकायहरु, नेपाल रेडक्रस सोसाइटी	अषाढको पहिलो हप्ता भित्र	
२	अस्थायी आवास योजनाको लागी सुरक्षित स्थानको पहिचान गर्ने	श.वि.तथा, भ.डि.का./स.श.वि.भ.नि.आ	स्थानीय तह सबै, जिल्ला प्रशासन कार्यालय, सुरक्षा निकायहरु, जिल्ला समन्वय समिति, नेपाल रेडक्रस सोसाइटी	अषाढको पहिलो हप्ता भित्र	
३	आपत्कालीन अवस्थामा अस्थायी आवास, निर्माणका लागी प्राविधिक सहयोग गर्ने	श.वि.तथा भ.डि.का./स.श.वि.भ.नि.आ	सेल्टर क्लष्टरका सदस्यहरु, नेरेसो	निरन्तर	
४	अस्पताल,विद्यालय, सुरक्षा निकाय तथा मानवीय आवश्यकताका सामग्री भण्डारणका लागि क्याम्प व्यवस्था गर्ने	श.वि.तथा भ.डि.का./स.श.वि.भ.नि.आ	सेल्टर क्लष्टर सदस्यहरु, नेरेसो, जिल्ला शिक्षा कार्यालय	अषाढको पहिलो हप्ता	
५	प्रत्येक घना बस्तीको लागी एउटा खुल्ला क्षेत्रको पहिचान गर्ने	श.वि.तथा भ.डि.का./स.श.वि.भ.नि.आ	जिसस, गापा, नपा, नेरेसो	मनसुन शुरुहुनु पुर्व	
६	तत्काल राहत वितरणका लागी गैह्रखाद्य सामग्री व्यवस्थापन गर्ने	नेरेसो	जिल्ला विपद् व्यवस्थापन समिति, संघ संस्थाहरु, क्षेत्रगत सदस्यहरु	अषाढको पहिलो हप्ता	
७	कोभिड १९ तथा मनशुन पूर्वतयारी योजना कार्यान्वयन गर्ने	श.वि.तथा भ.डि.का./स.श.वि.भ.नि.आ	आवास विषय क्षेत्रगत सदस्यहरु, नेरेसो	विपद् पश्चात	

#### स्वास्थ्य तथा पोषण : स्वास्थ्य कार्यलय, स्थानीय तहका स्वास्थ्य सेवा शाखा

सि.न.	क्रियाकलाप	जिम्मेवारी	सहयोगी निकाय	समय	कैफियत
१	स्वास्थ्य सम्बन्धी रोष्टर व्यवस्थापन	स्वास्थ्य कार्यालय, अस्पतालहरु	क्लष्टर सदस्यहरु	अषाढको पहिलो हप्ता	
२	सरुवा रोग फैलन नदिन तयारी अवस्थामा रहने तथा सतर्कता अपनाउने	स्वास्थ्य कार्यालय, अस्पतालहरु	स्थानीय स्वास्थ्य संस्था, महिला स्वास्थ्य स्वयसेविका	निरन्तर	
३	अत्यावश्यक औषधी तथा औषधीजन्य सामग्री व्यवस्थापन	स्वास्थ्य कार्यालय, अस्पतालहरु	स्वास्थ्य सेवा विभाग, अस्पतालहरु	अषाढको पहिलो हप्ता	
४	रक्त संचार सेवा केन्द्रको अनुगमन तथा रगत भण्डारणको व्यवस्था मिलाउने	नेपाल रेडक्रस सोसाइटी	स्वास्थ्य कार्यालय, अस्पतालहरु	निरन्तर	

#### खाद्य सामग्री तथा कृषि : कृषि ज्ञान केन्द्र, स्थानीय तहका कृषि विकास शाखा

सि.न.	क्रियाकलाप	जिम्मेवारी	सहयोगी निकाय	समय	कैफियत
१	खाद्य सामग्रीको विवरण अध्यावधिक गर्ने	कृषि ज्ञान केन्द्र	खाद्य संस्थान डिपो कार्यालय, विश्व खाद्य कार्यक्रम	अषाढको पहिलो हप्ता	
२	विपद्को समयका लागी वफर	कृषि ज्ञान केन्द्र	खाद्य संस्थान डिपो कार्यालय,	अषाढको तेश्रो हप्ता	

	स्टक राख्ने		विश्व खाद्य कार्यक्रम	
३	आयोडिन युक्त नुनको आपूर्ती व्यवस्थापन गर्ने	कृषि ज्ञान केन्द्र	खाद्य संस्थान डिपो कार्यालय,	निरन्तर
४	आफ्नो मातहतमा रहेको सवारी साधन, कृषि प्राविधिकहरुलाई तयारी अबस्थामा राख्ने	कृषि ज्ञान केन्द्र		निरन्तर
५	मनसुनको समयमा हुनसक्ने सम्भावित क्षति तथा प्रकोपका बारेमा सामुदायिक संचार माध्यमबाट प्रचार प्रसारको व्यवस्था मिलाउने	कृषि ज्ञान केन्द्र	जिल्ला विपद् व्यवस्थापन समिति, विश्व खाद्य कार्यक्रम	मनसुन शुरु हुनु पूर्वको समय देखि निरन्तर

### पशुपंक्षी तथा चौपाया व्यवस्थापन : भेटेरीनरी अस्पताल तथा पशुसेवा विज्ञ केन्द्र

सि.न.	क्रियाकलाप	जिम्मेवारी	सहयोगी निकाय	समय	कैफियत
१	पशुपंक्षीबाट हुन सक्ने संक्रामण विरुद्ध खोप कार्यक्रम	भेटेरीनरी अस्पताल तथा पशुसेवा विज्ञ केन्द्र	स्थानीय सेवा पशु सेवा शाखाहरु	नियमित	
२	पशुपंक्षीबाट हुन सक्ने संक्रामक रोग नियन्त्रण	भेटेरीनरी अस्पताल तथा पशुसेवा विज्ञ केन्द्र	स्थानीय सेवा पशु सेवा शाखाहरु, क्वारेन्टाईन चेकपोष्ट,	नियमित	
४	मृत पशुपंक्षी व्यवस्थापन	भेटेरीनरी अस्पताल तथा पशुसेवा विज्ञ केन्द्र	स्थानीय सेवा पशु सेवा शाखाहरु, नेपाल प्रहरी,	विपद पश्चात्	
५	राहत वितरण	भेटेरीनरी अस्पताल तथा पशुसेवा विज्ञ केन्द्र	DDMC, जिसस, नपा, गापा	विपद पश्चात्	
६	टोल फ्रि टेलिफोन संचालन	भेटेरीनरी अस्पताल तथा पशुसेवा विज्ञ केन्द्र	पशु सेवा कार्यालय	नियमित	
७	जनशक्ति परिचालन	भेटेरीनरी अस्पताल तथा पशुसेवा विज्ञ केन्द्र	DDMC, जिसस, नपा, गापा	आवश्यकतानुसार	

### संरक्षण: महिला बालबालिका तथा सामाजिक विकास शाखा (स्थानीय तह)

सि.न.	क्रियाकलाप	जिम्मेवारी	सहयोगी निकाय	समय	कैफियत
१	मनसुनबाट हुनसक्ने महिला बालबालिका, जेष्ठ नागरिक तथा अपांगता भएका व्यक्तिहरुको संरक्षणको लागि क्लस्टर बैठक बसी पुर्बतयारी योजना निर्माण गर्ने	स्थानीय तहका महिला बालबालिका तथा सामाजिक विकास शाखा स्थानीय तह	Cluster Members	अषाढको पहिलो हप्ता	
२	संरक्षण विषयगत क्षेत्रको रणनीतिक योजना निर्माण गर्ने	स्थानीय तहका महिला बालबालिका तथा सामाजिक विकास शाखा स्थानीय तह	UNICEF cluster Members	अषाढको पहिलो हप्ता	
३	Dignity Kit तयारी अबस्थामा राख्न	स्थानीय तहका महिला बालबालिका तथा सामाजिक विकास शाखा	UNICEF cluster Members	अषाढको पहिलो हप्ता	
४	Children kit स्थानीय स्तरबाट नै वितरणको व्यवस्था मिलाइने	स्थानीय तहका महिला बालबालिका तथा सामाजिक विकास शाखा	UNICEF cluster Members as per need	विपद पश्चात	
५	परिवारबाट विछोडिएका, अभिभावक गुमाउन	स्थानीय तहका महिला बालबालिका तथा सामाजिक विकास शाखा	UNICEF cluster Members, केन्द्रिय	अषाढको पहिलो हप्ता	

सक्ने बालबालिकाका लागि तत्काल राहत तथा बन्दोबस्ती उपलब्ध गराउन सक्ने गरी रकमको व्यवस्था गर्ने		बालकल्याण समिति		
---	--	-----------------	--	--

### खानेपानी, स्वच्छता तथा सरसफाई : खानेपानी तथा सरसफाई डिभिजन कार्यालय

सि.न.	क्रियाकलाप	जिम्मेवारी	सहयोगी निकाय	समय	कैफियत
१	जिल्लामा विपद् जोखिम क्षेत्रको पहिचान गर्ने	खानेपानी तथा सरसफाई कार्यालय	Cluster Members, M/R-WASH CC	अषाढको पहिलो हप्ता	
२	विपद्को समयमा सुरक्षित खानेपानीका लागि आवश्यक व्यवस्थापन गर्ने	खानेपानी तथा सरसफाई डिभिजन कार्यालय	M/R-WASH CC, District level-WASH CC, DDMC	नियमित	
३	आपत्कालीन अवस्थामा अस्थायी शौचालय निर्माणका लागि प्राविधिक सहयोग गर्ने ( आवास व्यवस्थापन क्षेत्रसँग सन्वय गर्ने)	खानेपानी तथा सरसफाई डिभिजन कार्यालय	श.वि.तथा भ. डि. का./स.श.वि.तथा भ.नि.आ., पूर्वाधार विकास कार्यालय, M/R WASH CC	विपद् पश्चात	
४	वैकल्पिक खानेपानीको श्रोतको पहिचान गर्ने	खानेपानी तथा सरसफाई डिभिजन कार्यालय	जिसस, स्थानिय तह, पूर्वाधार विकास कार्यालय सुनसरी खानेपानी तथा सरसफाई उपभोक्ता समिति, स्थानीय तहका खा. पा उ. स.	अषाढको पहिलो हप्ता	
५	अस्पताल,विद्यालय, सुरक्षा निकाय तथा मानवीय आवास क्षेत्रमा WASH KIT व्यवस्था गर्ने	खानेपानी तथा सरसफाई डिभिजन कार्यालय	जिल्ला खानेपानी, स्वच्छता तथा सरसफाई समन्वय समिति, नेरेसो, UNICEF	अषाढको पहिलो हप्ता	
६	प्रत्येक घना बस्तीको लागि एउटा खुल्ला क्षेत्रमा खानेपानी तथा सरसफाईका लागि व्यवस्थापन गर्ने	खानेपानी तथा सरसफाई डिभिजन कार्यालय	जिल्ला खानेपानी, स्वच्छता तथा सरसफाई समन्वय समिति, क्वार्टर सदस्यहरु, जिसस, नपा, गापा	अषाढको पहिलो हप्ता	
७	WASH प्रतिकार्य योजना अनुरूप तयारी अवस्थामा रहने गरी पुर्वतयारी बैठक बस्ने	खानेपानी तथा सरसफाई डिभिजन कार्यालय	WASH क्षेत्रगत समुह सदस्यहरु	अषाढको पहिलो हप्ता	
८	मनसुनको समयमा हुनसक्ने सम्भावित क्षति तथा प्रकोपका बारेमा सामुदायीक संचार माध्यमबाट प्रचार प्रसारको व्यवस्था मिलाउने	खानेपानी तथा सरसफाई डिभिजन कार्यालय	DDMC	मनसुन शुरुहुनु भन्दा १ हप्ता पहिले	
९	ठोस फोहोर व्यवस्थापनका लागि स्थान छनौट तथा फोहोर राख्ने भाँडाको व्यवस्थापन गर्ने	खानेपानी तथा सरसफाई कार्यालय	स्थानिय तहसमेतको समन्वयमा	मनसुन शुरुहुनु भन्दा १ हप्ता पहिले	
१०	अत्यावश्यक अवस्थामा खानेपानीका लागि टैंकर व्यवस्था गर्ने	खानेपानी तथा सरसफाई डिभिजन कार्यालय	खानेपानी उपभोक्ता समिति, उद्योग वाणिज्य संघ	अषाढको दोश्रो हप्ता	

### कोभिड १९ को नियन्त्रण र रोकथामकोलागि पूर्व तयारी योजना:

सि.न.	क्रियाकलाप	जिम्मेवारी	सहयोगी निकाय	वर्तमान अवस्था	कैफियत
१	District Crona Crisis	जिल्ला विपद्	जिल्ला प्रशासन कार्यालय सुनसरी,	संक्रमण तथा	

	<b>Management Center (DCCMC)</b> समितिको बैठक	व्यवस्थापन समिति	नेपाली सेना भिमदल गण, नेपाल प्रहरी, स.प्र.बल नेपाल ६ नं. गण, राष्ट्रिय अनुसन्धान जिल्ला कार्यालय, वी.पी.स्वास्थ्य विज्ञान प्रतिष्ठान जिल्ला अस्पताल, जिल्ला समन्वय समिति, प्रशासकीय अधिकृत, जिल्ला प्रशासन कार्यालय	रोकथामको कार्य नियमित भइरहेको साथै	
२	समाजिक दूरी, मास्कको प्रयोग र साबुन पानीले हात धुनुपर्ने समाचारको प्रसारण भई रहेकोलाई नियमिता गर्नुपर्ने	जिल्ला प्रशासन कार्यालय, स्थानीय निकाय, स्वास्थ्य अस्पताल, रेडक्स शाखा/उपशाखा	पत्रकार महासंघ, रेडियो, एफ.एम. सरकारी/गैरसरकारी निकायहरु, सुरक्षा निकाय	पहिलो चरणमा स्थानीय निकाय मार्फत सन्देश मुलक कार्यक्रम संचालन भएको साथै हालमा आएर गैर सरकारी निकाय लगायत अन्य निकायले निरन्तरता दिइरहेको ।	
३	<b>DCCMC</b> को बैठकलाई हालजस्तै अनिवार्य रुपमा नियमितता गर्नुपर्ने	जि.प्र.का.	जिल्ला प्रशासन कार्यालय सुनसरी, नेपाली सेना भिमदल गण, नेपाल प्रहरी, स.प्र.बल नेपाल ६ नं. गण, राष्ट्रिय अनुसन्धान जिल्ला कार्यालय, वी.पी.स्वास्थ्य विज्ञान प्रतिष्ठान जिल्ला अस्पताल, जिल्ला समन्वय समिति, प्रशासकीय अधिकृत, जिल्ला प्रशासन कार्यालय	नियमित रुपमा समग्र स्थितिको बारेमा जानकारी अपडेट गरिरहेको साथै गैर सरकारी निकायलाई स्थानीय स्तरमा प्राविधिक सहयोग दिइरहेको ।	
४	शंकास्पद व्यक्तिको पहिचानलाई हाल जस्तै नियमिता दिनुपर्ने	स्थानीय तह, स्वास्थ्य अस्पताल, स्वास्थ्य कार्यालय	स्थानीय निकाय, सुरक्षा निकाय, नागरिक समाज	हाल सम्म यसको लागि नियमित रुपमा कार्यभइरहेको, तथ्याकं पनि अध्यवधिक भइरहेको र स्वास्थ्य कार्यालयबाट RDT र PCR विधिबाट परिक्षण भइरहेको	
५	संक्रमित व्यक्तिको उपचारलाई अनिवार्य रुपमा नियमिता दिनुपर्ने	स्थानीय तह, स्वास्थ्य अस्पताल, स्वास्थ्य कार्यालय	स्थानीय निकाय, सुरक्षा निकाय, नागरिक समाज	PCR विधिबाट परिक्षणगर्दा पोर्जेटिभ केशलाई एम्बुलेन्सको सेवा दिइ तुरुन्त कोभिड १९ सेवा केन्द्रहरुमा सुविधा दिइरहेको ।	
६	क्वरेन्टाइनलाई आवश्यकता अनुसार स्थापना तथा व्यवस्थापन गर्नुपर्ने	स्थानीय तहहरु	क्याम्पस तथा विद्यालय, सरकारी तथा गैरसरकारी निकाय, सुरक्षा निकाय	यस जिल्लामा ३४५ वेड क्षमताको ७ ठाउँमा क्वरेन्टाइन स्थापनामा रहेको साथै आवश्यकता अनुसार थप गर्नुपर्ने अवस्था भएमा थप गर्ने योजना भएको ।	
७	आइसोलेसन बार्ड	स्वास्थ्य अस्पताल	सरकारी तथा निजी क्षेत्रका स्वास्थ्यकर्मी, सुरक्षाकर्मी,		
८	शव व्यवस्थापन	<b>DCCMC</b>	स्वास्थ्य अस्पताल, नेपाली सेना	स्वास्थ्य कार्यालयले शव व्यवस्थापन गर्ने tool and equipments	

				नेपाली सेनालाई उपलब्ध गराएको साथै उक्त कामको जिम्मा नेपाली सेनालाई जिम्मा दिएको	
९	PCR प्रविधिबाट स्वाब परीक्षण लाई नियमितता नै दिनुपर्ने	स्वास्थ्य अस्पताल	सुरक्षा निकाय, स्वास्थ्य निकाय, निजि स्वास्थ्य निकाय		
१०	जिल्ला सुरक्षा समितिको बैठक	जिल्ला प्रशासन कार्यालय, नेपाली सेना भीमदल गण, सशस्त्र प्रहरी बल नेपाल, राष्ट्रिय अनुशन्धान जिल्ला कार्यालय, सुनसरी	सवै सुरक्षा निकायहरु	सुरक्षा समितिका पदाधिकारीहरुको नियमित बैठक भइरहेको साथै कोरोना १९ संक्रमण तथा रोकथामा र नियन्त्रणको लागि नियमित छलफल तथा निर्णयहरु भइरहेको ।	
११	RDT प्रविधि परीक्षण	स्वास्थ्य अस्पताल, स्वास्थ्य कार्यालय	स्वास्थ्य कार्यालय, सुरक्षा निकाय		
१२	स्थानीय स्तरमा जनचेतनाकोलागि समाजीक दूरी कायम गरी Social campaign हरु संचालन गर्नुपर्ने				
१३	स्थानीय स्तरमा कोभिड १९ का संक्रमणका रोकथामको लागि अभ्यासहरुको अनुगमन हुनुपर्ने ।				
१४	Child friendly तथा Gender friendly bathing center हरु निर्माण हुनपर्ने				
१५	महिला स्वास्थ्य स्वम सेविकाहरुलाई कोरोना १९ संक्रमणको नियन्त्रणको लागि प्रयाप्त तालिम दिनुपर्ने				
१६	घर घरमा हात धुने स्टेशन निर्माण गर्न प्रोत्सहित गर्नुपर्ने				
१७	घरमा बच्चाहरुलाई पठन पाठनको बतावरण बनाउन कार्यक्रम ल्याउनुपर्ने ।				

#### ६.५ बाढी , कटान पूर्वतयारी कार्यतालीका आर्थिक वर्ष :२०७८/२०७९

कार्य/काम	अषाढ	श्रावण	भदौ	आश्विन	कार्तिक	मुख्य जिम्मेवार	सहायक जिम्मेवारी	कै
बाढी पुर्व गरीने काम निर्धारण						DDMC	DLSA	
बाढी पुर्व तयारी पहिलो बैठक								
जोखिम क्षेत्र पहिचान गर्ने र सुचना संकलनका लागी आग्रह गर्ने						DCC	DCC	
बाढीबाट जोखिमपुर्ण						DEOC/	DLSA	





	व्यवस्था गन	व्यवस्थापन समिति/उद्योग वाणिज्य संघ		
	विस्थापितहरूलाई गैह्रखाद्य सामग्री थप बितरण गर्ने	नेपाल रेडक्रस सोसाइटी	✓	✓
	प्रारम्भिक द्रुत लेखाजोखा तथ्यांक समायोजन गरी अनुमोदन गर्ने र लेखाजोखा समन्वय टोली (ACT) परिचालनका लागि राष्ट्रिय आपत्कालीन कार्यसंचालन केन्द्र (NEOC) सँग अनुरोध गर्ने	जिल्ला विपद् व्यवस्थापन समिति जिल्ला आपत्कालीन कार्यसंचालन केन्द्र	✓	✓
	विस्थापित भएकाहरूलाई अस्थायी आश्रयस्थल निर्माण गर्ने	स्थानीय तह/सघन शहरी विकास तथा भवन निर्माण आगोजना/नेरेसो		✓
	प्रभावितहरूको खोज तथा उद्धारगरी तिनीहरूलाई तत्काल आवश्यक पर्ने खाद्यान्न र न्यूनतम मानवोचित सामग्री र स्वीकृत मापदण्ड वमोजिम राहत उपलब्ध गराउने	प्रमुख जिल्ला अधिकारी		✓
	घाईते तथा विरामीहरूको उपचारको निःशुल्क उपचारको व्यवस्था मिलाउन	स्वास्थ्य अस्पताल कार्यालय		✓
	सामुदायिक र जिल्ला द्रुत प्रतिकार्य टोली समुहको बैठक बसी टोली परिचालन गर्ने	स्वास्थ्य अस्पताल कार्यालय	✓	✓
	विषय क्षेत्रगत निकायहरूको बैठक बस्ने	सबै क्षेत्रगत नेतृत्व गर्ने निकायहरू	✓	✓
	जिल्ला विपद् व्यवस्थापन समितिको बैठक बस्ने	प्रमुख जिल्ला अधिकारी		
	प्रतिकार्यका लागि भए गरेका कार्यहरूको अवस्था बारे राष्ट्रिय र प्रदेश आपत्कालीन कार्यसंचालन केन्द्र (NEOC/PEOC) मा जाहेरी गर्ने	जिल्ला आपत्कालीन कार्यसंचालन केन्द्र	✓	✓
तेस्रो दिन	मौषम सम्बन्धी सूचना नियमित प्रसारण गर्ने	जिल्ला आपत्कालीन कार्यसंचालन केन्द्र/जल तथा मौषम विज्ञान विभाग फिल्ड कार्यालय/सञ्चार माध्यम		
	शव व्यवस्थापन निर्देशिका वमोजिम मृत्युभएका शवहरूको व्यवस्थापन, आर्थिक सहयोग उपलब्ध गराउन	जिल्ला विपद् व्यवस्थापन समिति		
	राहत बितरण कार्यलाई थप प्रभावकारी बनाई निरन्तरता दिन	तह जिल्ला विपद् व्यवस्थापन समिति, स्थानीय		
	जिल्ला विपद् प्रतिकार्य टोली लाई परिचालन गर्ने	नेरेसो जिल्ला शाखा		
	अति संकटासन्न अवस्थामा रहेका समुहहरूलाई विशेष निगरानी तथा आधारभूत स्वास्थ्य सेवा उपलब्ध गराउने	स्वास्थ्य अस्पताल कार्यालय स्थानीय तह स्वास्थ्य शाखा		

	प्रभावित क्षेत्रमा हुन सक्ने महिला हिंसाका गतिविधिका सम्बन्धमा विशेष निगरानी राख्ने तथा बालबालिका, जेष्ठ नागरीक, अपाङ्गता भएका व्यक्तिहरूलाई विशेष सरंक्षणको प्रवन्ध मिलाउने	स्थानीय तहका महिला बालबालिका तथा सामाजिक विकास शाखा, जेष्ठ नागरीक तथा अपाङ्गता भएका व्यक्तिहरूका लागि कार्य गर्ने निकायहरू		
	खाद्य तथा गैह्र खाद्य सामग्रीहरू,सुकुम पोषण तथा बाल भिटा लगायत पोषणयुक्त खाना बितरण गर्ने	नेरेसो, जिल्ला स्वास्थ्य कार्यालय,अन्य सहयोगी निकायहरू		
	विषय क्षेत्रगत निकायहरूको बैठक बस्ने	सबै क्षेत्रगत नेतृत्व गर्ने निकायहरू		
	जिल्ला विपद् व्यवस्थापन समितिको बैठक बस्ने	प्रमुख जिल्ला अधिकारी		

	प्रतिकार्यका लागि भए गरेका कार्यहरूको अवस्था बारे राष्ट्रिय र प्रदेश आपत्कालीन कार्यसंचालन केन्द्र (NEOC/PEOC) मा जाहेरी गर्ने	जिल्ला विपद् व्यवस्थापन समिति, जिल्ला आपत्कालीन कार्यसंचालन केन्द्र		
चौथौ दिन	मौषम सम्बन्धी सूचना नियमित प्रशारण गर्ने	जिल्ला आपत्कालीन कार्यसंचालन केन्द्र/जल तथा मौषम विज्ञान विभाग फिल्ड कार्यालय/सञ्चार माध्यम		
	राहत वितरण कार्यलाई निरन्तरता दिने	जिल्ला विपद् व्यवस्थान समिति, स्थानीय तह		
	खानेपानी, सरसफाई र स्वच्छताका गतिविधिहरू संचालन गर्ने	खानेपानी तथा सरसफाई डि. कार्यालय, स्थानीय तह		
	विपद्बाट अवरुद्ध सडक सञ्जाल मर्मत गरि तत्कालका लागि संचालनमा ल्याउन	सडक निर्माण डिभिजन कार्यालय स्थानीय तह		
	प्रभावित समुदायलाई नेपाल सरकारको स्विकृत मापदण्ड बमोजिम नगद तथा अन्य आवश्यक सहयोग उपलब्ध गराउने	जिल्ला विपद् व्यवस्थापन समिति, स्थानीय तह		
	मरेका पशुका शवहरू संकलन तथा व्यवस्थापन गन	स्थानीय तह		
	विषय क्षेत्रगत निकायहरूको बैठक बस्ने	सबै क्षेत्रगत नेतृत्व गर्ने निकायहरू		
	जिल्ला विपद् व्यवस्थापन समितिको बैठक बस्ने	प्रमुख जिल्ला अधिकारी		
	प्रतिकार्यका लागी भए गरेका कार्यहरूको अवस्था बारे राष्ट्रिय र प्रदेश आपत्कालीन कार्यसंचालन केन्द्र (NEOC/PEOC) मा जाहेरी गर्ने	जिल्ला आपत्कालीन कार्यसंचालन केन्द्र		
पाचौ दिन	मौषम सम्बन्धि सूचना नियमित प्रशारण गर्ने	जिल्ला आपत्कालीन कार्यसंचालन केन्द्र/जल तथा मौषम विज्ञान विभाग फिल्ड कार्यालय/सञ्चार माध्यम		
	प्रभावितहरूको पहुँचसम्म राहत सहायता नपुगेको स्थानहरूमा थप राहत वितरणको व्यवस्था गन	स्थानीय तह जिल्ला विपद् व्यवस्थापन समिति		
	अस्पताल, स्वास्थ्य केन्द्र, आन्तरिक रूपमा विस्थापितको शिविर, विद्यालयजस्ता आधारभुत क्षेत्रमा विद्युतीय	नेपाल विद्युत प्राधिकरण कार्यालय		
	सेवा र सञ्चार सेवा उपलब्ध गराउने	नेपाल टेलिकमको कार्यालय		
	थप आवश्यक पर्ने राहतका लागी समन्वय गरी माग गर्ने	जिल्ला विपद् व्यवस्थापन समिति		
	विषय क्षेत्रगत निकायहरूको बैठक बस्ने	सबै क्षेत्रगत नेतृत्व गर्ने निकायहरू		
	जिल्ला विपद् व्यवस्थापन समितिको बैठक बस्ने	प्रमुख जिल्ला अधिकार		
	प्रतिकार्यका लागी भए गरेका कार्यहरूको अवस्था बारे राष्ट्रिय र प्रदेश आपत्कालीन कार्यसंचालन केन्द्र (NEOC/PEOC) मा जाहेरी गर्ने	जिल्ला आपत्कालीन कार्यसंचालन केन्द्र		

छैठौ दिन	मौषम सम्बन्धि सूचना नियमित प्रशारण गर्ने	जिल्ला आपत्कालीन कार्यसंचालन केन्द्र/जल तथा मौषम विज्ञान विभाग फिल्ड कार्यालय/सञ्चार माध्यम		
	थप आवश्यक पर्ने राहतका लागी समन्वय गरी माग गर्ने र वितरणको ब्यवस्था मिलाउन	जिल्ला विपद् व्यवस्थापन समिति स्थानीय तह		
	विषय क्षेत्रगत निकायहरूको बैठक बस्ने	सबै क्षेत्रगत नेतृत्व गर्ने निकायहरू		
	जिल्ला विपद् व्यवस्थापन समितिको बैठक बस्ने	प्रमुख जिल्ला अधिकारी		
	प्रतिकार्यका लागी भए गरेका कार्यहरूको अवस्था	जिल्ला आपत्कालीन		

	बारे राष्ट्रिय र प्रदेश आपत्कालीन कार्यसंचालन केन्द्र (NEOC/PEOC) मा जाहेरी गर्ने	कार्यसंचालन केन्द्र		
सातौं दिन	मौषम सम्बन्धि सुचना नियमित प्रशारण गर्ने	जिल्ला आपत्कालीन कार्यसंचालन केन्द्र/जल तथा मौषम विज्ञान विभाग फिल्ड कार्यालय/सञ्चार माध्यम		
	विषय क्षेत्रगत निकायहरुको बैठक बस्न	सबै क्षेत्रगत नेतृत्व गर्ने निकायहरु		
	थप आवश्यक पर्ने राहतका लागी समन्वय गरी वितरणको व्यवस्था मिलाउन	जिल्ला विपद् व्यवस्थापन समिति		
	प्रभावित क्षेत्रमा खासगरी सडकटासन्न समूहका लागि स्वच्छ र सुरक्षित वातावरणको प्रत्याभुति दिने विशेषगरी लड्ने गक हिसां नियन्त्रण गर्न विशेष ध्यान दिने	स्थानीय तह, महिला बालबालिका तथा सामाजिक विकास शाखा		
	गैह्रखाद्य सामग्रीको सेट वितरण गर्ने	नेपाल रेडक्रस सोसाइटी/स्थानीय तह		
	जिल्ला विपद् व्यवस्थापन समितिको बैठक बस्ने	प्रमुख जिल्ला अधिकार		
	मानवीय कार्यका लागि भएका प्रतिकार्य उद्धार कार्यको अनुगमन र प्रत वदेन तयार गन	जिल्ला विपद् व्यवस्थापन समिति		
प्रतिकार्यका लागी भए गरेका कार्यहरुको अवस्था बारे राष्ट्रिय र प्रदेश आपत्कालीन कार्यसंचालन केन्द्र (NEOC/PEOC) मा जाहेरी गन	जिल्ला आपत्कालीन कार्यसंचालन केन्द्र			
आवश्यकताको आधारमा विपद् लेखाजोखा मार्गदर्शन २०७२ अनुसार थप लेखाजोखाका औजारहरुलाई सक्रिय बनाउने (MIRA/CSDA)	विषय क्षेत्रगत नेतृत्व गर्ने निकायहरु रसहयोगी निकायहरु			
प्रभावित परिवारको दर्ता गर्ने, प्रभावितको लागि परिचयपत्र उपलब्ध गराउने	स्थानीय तह/जिल्ला विपद् व्यवस्थापन समिति/जिल्ला आपत्कालन कार्यसंचालन केन्द्र			
दोस्रो हप्ता	हप्ता मौषम सम्बन्धी सुचना नियमित प्रशारण गर्ने	जिल्ला आपत्कालीन कार्यसंचालन केन्द्र/जल तथा मौषम विज्ञान विभाग फिल्ड कार्यालय/सञ्चार माध्यम		
	विषय क्षेत्रगत निकायहरुको बैठक बस्ने	सबै क्षेत्रगत नेतृत्व गर्ने निकायहरु		
	जिल्ला विपद् व्यवस्थापन समितिको बैठक बस्ने	प्रमुख जिल्ला अधिकारी		
	थप आवश्यक पर्ने राहतका लागी समन्वय गरी वितरणको व्यवस्था मिलाउन	जिल्ला विपद् व्यवस्थापन समिति स्थानीय तह		
	प्रभावित क्षेत्रमा खासगरी सडकटासन्न समूहका लागि स्वच्छ र सुरक्षित वातावरणको प्रत्याभुति दिने विशेष गरी लैङ्गिक हिसां नियन्त्रण गर्न विशेष ध्यान दिने ।	स्थानीय तह, महिला बालबालिका तथा सामाजिक विकास शाखा		

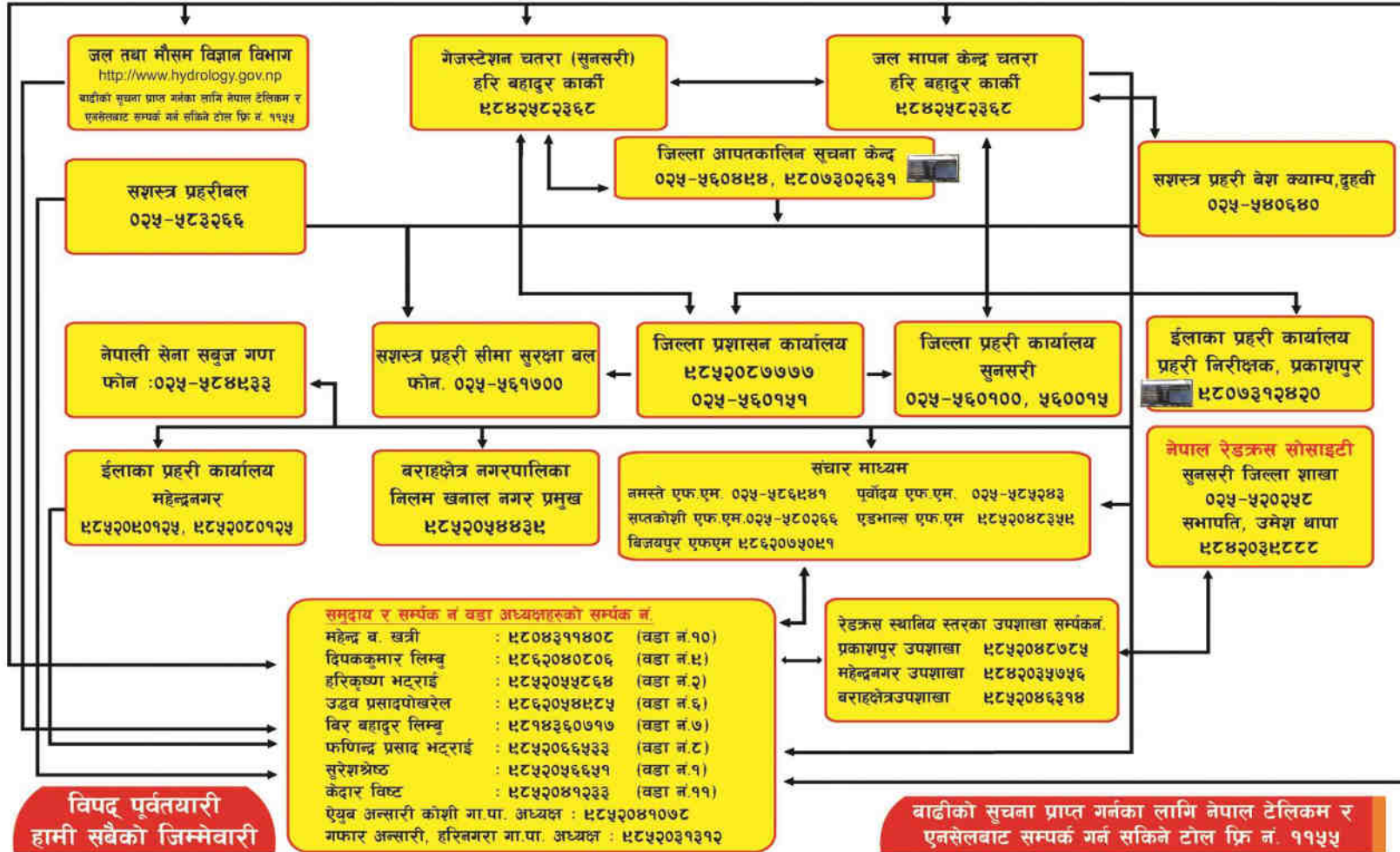
थप गैह्रखाद्य सामग्रीको सेट वितरण गर्ने	नेपाल रेडक्रस सोसाइटी/स्थानीय तह		
थप अस्थायी शिविर व्यवस्थापन गर्ने	आवाश विषयगत क्षेत्र, नेपाल रेडक्रस सोसाइटी, अन्य सहयोगी निकायहरु		
मानवीय कार्यका लागि भएका प्रतिकार्य उद्धार कार्यको अनुगमन र प्रतवदेन तयार गर्ने	जिल्ला विपद् व्यवस्थापन समिति		
प्रतिकार्यका लागि भए गरेका कार्यहरुको अवस्था बारे राष्ट्रिय र प्रदेश आपत्कालीन कार्यसंचालन केन्द्र (NEOC/PEOC) मा जाहेरी गर्ने	जिल्ला आपत्कालीन कार्य संचालन केन्द्र		

शव व्यवस्थापन गर्ने	जिल्ला विपद् व्यवस्थापन समिति		
मरेका पशु चौपायाको व्यवस्थापन गर्ने	पशु अनुसन्धान केन्द्र		
वहुक्षेत्रगत प्रारम्भिक द्रुत लेखाजोखा (MIRA) को तथ्यांक संकलन तथा अभिलेखिकरण गर्ने	जिल्ला विपद् व्यवस्थापन समिति, विषय क्षेत्रगत नेतृत्व गर्ने निकायहरु र सहयोगी निकायहरु, जिल्ला आपत्कालीन कार्यसंचालन केन्द्र		
खाद्यान्न वितरण गर्न	स्थानीय तह/खाद्यान्न नेतृत्व गर्ने विषय क्षेत्रगत निकाय र सहयोगी निकाय		

६.७ सुनसरी बाढी पूर्व सूचना प्रणाली, बिपद् सूचना संयन्त्र सञ्जाल

# कोशी बाढी पूर्व सूचना प्रणाली सञ्जाल, सुनसरी

सतर्कता स्तर: ६ मि. खतरा स्तर: ७ मि. समग्र वर्षाको सतर्कता स्तर: १ घण्टा (६० मि.मि.), ३ घण्टा (८० मि.मि.), ६ घण्टा (१०० मि.मि.), १२ घण्टा (१२० मि.मि.), २४ घण्टा (१४० मि.मि.)



## परिच्छेद - ७

### अनुसूची:

अगुवाहरुको सम्पर्क नम्बर

जिल्लामा बिषय क्षेत्रगत निकायहरुको सम्पर्क सुची :

कार्यालय	विषयगत क्षेत्र	कार्यक्षेत्र	सम्पर्क व्यक्तिको नाम	फोन नं.	मोबाइल नं.
जिल्ला प्रशासन कार्यालय	समन्वय, सुरक्षा	जिल्ला भर	उमेश कुमार ढकाल		९८५२०८७७७७
जिल्ला प्रशासन कार्यालय	खोज तथा उद्धार	जिल्लाभर	उमेश कुमार ढकाल		९८५२०८७७७७
जिल्ला प्रशासन कार्यालय	बन्दोबस्ती	जिल्ला भर	उमेश कुमार ढकाल		९८५२०८७७७७
नेपाल रेडक्रस सोसाइटी	गैह्र खाद्य	जिल्ला भर	उमेश थापा	०२५-520258	९८४२०३९८८८

हाल कायम रहेको स्थानीय तहका प्रमुख, उपप्रमुख र प्रमुख प्रशासकिय अधिकृतहरुको सम्पर्क सुचि ( नपा/गापा)

सि.नं.	स्थानिय तह को नाम	पद	नामथर	सम्पर्क नं.
१.	धरान उ.म.न.पा.	प्रमुख	तिलक राई	९८५२०८८६००
		उपप्रमुख	मञ्जु भण्डारी (सुवेदी)	९८५२०३८६००
		कार्यकारी अधिकृत	विदुर प्रसाद खनाल	९८५२०७३९९९
२.	इटहरी उ.म.न.पा	प्रमुख	द्वारीक लाल चौधरी	९८५२०३६६६५
		उपप्रमुख	लक्ष्मी गौतम	९८५२०८८५०८
		कार्यकारी अधिकृत	सूर्य प्रसाद सुवेदी	९८५२०७०९९९
३.	रामधुनी न.पा.	प्रमुख	जयप्रकाश चौधरी	९८५२०६२५००
		उपप्रमुख	सबिना कुमारी चौधरी	९८५२०६२६००
		कार्यकारी अधिकृत	ओम प्रकाश न्यौपाने	९८५२०७५९९९
४.	इनरुवा न.पा.	प्रमुख	राजन मेहता	९८४२०५७६८३
		उपप्रमुख	जमुना देवी गौतम	९८४२३०७५८४
		कार्यकारी अधिकृत	डिल्लीराज निरौला	९८०२९९९४२४
५.	बराहक्षेत्र न.पा.	प्रमुख	निलम खनाल	९८५२०५४४३५
		उपप्रमुख	कमला मगर	९८०४३२३२४९
		कार्यकारी अधिकृत	राजेश प्रसाद पोखरेल	९८५२०८४९९९

६.	दुहबी न.पा.	प्रमुख	बेद नारायण गच्छदार	५८५१५६०२४
		उपप्रमुख	सुनिता दाहाल साह	५८६२२८२२८६
		कार्यकारी अधिकृत	बिनोद कुमार न्यौपाने	५८५२०२६६३४
७.	गढी गा.पा.	अध्यक्ष	श्रीप्रसाद यादव	५८५२० २०८१७
		उपाध्यक्ष	राजकुमारी चौधरी	५८५१०५२०१०२
		कार्यकारी अधिकृत	भूपध्वज थापा	५८५२०५५५६५
८.	भोक्राहानरसिंह गा.पा.	अध्यक्ष	महेन्द्र प्रसाद यादव	५८५२०४१३८०
		उपाध्यक्ष	पुनम कुमारी मेहता	५८५२०४१२५८
		कार्यकारी अधिकृत	उमेश घिमिरे	५८५२०४१३७७
९.	कोशी गा.पा.	अध्यक्ष	ऐयुब अंसारी	५८५२०४१०७८
		उपाध्यक्ष	अनिता देवी यादव	५८५२०४१०७५
		कार्यकारी अधिकृत	खगेन्द्र गिरी	५८५२०५५१२५
१०.	हरिनगर गा.पा.	अध्यक्ष	गफार अन्सारी मिया	५८५२०४१३०५
		उपाध्यक्ष	रिमभिम कुमारी भगत	५८५२०४१३०६
		कार्यकारी अधिकृत	भक्त बहादुर खड्का	५८५२०४१४३०
११.	देवान्वंज गा.पा.	अध्यक्ष	लाली प्रसाद मेहता	५८५२०४३६६५
		उपाध्यक्ष	पुनिता देवी यादव	५८०४०१०६०४
		कार्यकारी अधिकृत	चुडामणी गुरागाई	५८५२० २५४५१
१२.	बर्जु गा.पा.	अध्यक्ष	रघुनन्दन चौधरी	५८१५३१३२८०
		उपाध्यक्ष	संगिता कुमारी राय	५८०७०९८७६७
		कार्यकारी अधिकृत		५८६२२८४४५५

### पालिका स्तरीय विपद् फोकल पर्सनहरुको सम्पर्क न.

क्र.सं.	पालिकाको नाम	नाम, थर	सम्पर्क नम्बर	इमेल
१	धरान उ.म.न.पा.	भेषराज घिमिरे	५८४२०५१६५२	
२	इटहरी उ.म.न.पा.	पुष्प नारायण चौधरी	५८५२०४६५६२	
३	रामधुनी न.पा.	रबिन कुमार ठाकुर	५८०४३३५२६१	
४	इनरुवा न.पा.	कपिलदेव मेहता	५८५२०५४०८४	
५	बराहक्षेत्र न.पा.	राजकुमार गौतम	५८४८५१४३७४	
६	दुहबी न.पा.	बिमल चौधरी	५८४२२४६७५३	
७	गढी गा.पा.	युवराज निरौला	५८५२०५८५४४	
८	भोक्राहानरसिंह गा.पा.	शिव नारायण यादव	५८५२०४८४२५	
९	कोशी गा.पा.	बिनोद कुमार मिश्र	५८५२०५८१०४	
१०	हरिनगर गा.पा.	माधवलाल श्रेष्ठ	५८४४०१५७४५	
११	देवानगंज गा.पा.	जनार्जन प्रसाद मेहता	५८५२०३५२५५	
१२	बर्जु गा.पा.	सन्तोष कुमार वंजरा	५८६२२८४४५५	

### नदी जल सतह मापन केन्द्रहरु :

अवलोकनकर्ताको नाम	क्षेत्र	नदी , स्थान	सम्पर्क नम्बर	हालको अवस्था
हरि बहादुर कार्की		बाढी मापन केन्द्र चतरा	५८४२५८२३६८	चालु
इलाका प्रहरी प्रकाशपुर		बाढी मापन केन्द्र चतरा	५८०७३१२४२०	चालु
जिल्ला आपत्तकालिन संचालन केन्द्र इनरुवा		बाढी मापन केन्द्र चतरा	०२५ ५६५४५४	चालु

### जिल्ला आपत्कालीन कार्यसंचालन केन्द्रका सम्पर्क व्यक्तिको विवरण :

सि.न.	नाम	पद	कार्यालय फोन नं.	सम्पर्क नं.
१	मोहन दलाल नेपाल प्रहरी	असय		९८५२०९०१८२
२	हरि बुढाथोकी, स.प्र.व.	हवलदार	२५-५६५४९४	९८४२३८७५०
३	सुभाष भुजेल	स.हवालदार		९८६७५६९८७८

