

## परिच्छेद १

## विपद् पूर्वतयारी तथा प्रतिकार्य योजनाको परिचय

## १. सुनसरी जिल्लाको परिचय

## १.१ परिचय

सुनसरी जिल्ला, सुदूर पूर्वको प्रदेश नम्बर १ अन्तर्गतको पश्चिम दक्षिणको तराइ भागमा अवस्थित छ । यस जिल्लाको पूर्वमा मोरङ, पश्चिममा सप्तरी र उदयपुर, उत्तरमा धनकुटा जिल्ला पर्दछ भने दक्षिणमा भारतको विहार राज्यसँग जोडिएको छ । यस जिल्लाको नामाकरण भरौल क्षेत्रको चारकोसे भाडीबाट उत्पत्ति भएको सुनसरी नदीको नामबाट नामाकरण गरिएको हो । यो नदी भरौल, बकलौरी, सिंगिया, भोकाहा, इनरुवा, नरसिंह, जल्पापुर, भुटाहा, घुस्की आदि गाउँहरू हुँदै भारततर्फ बगेको छ । सुनसरी जिल्ला दक्षिणमा समुद्र सतहदेखि १५२ मिटर र उत्तरमा ९१४ मिटर उचाईमा रहेको छ । सुनसरी जिल्लामा १२ वटा स्थानिय तहहरू रहेको छ । जसमा २ वटा उपमहानगरपालिका, ४ वटा नगरपालिका र ६ वटा गाउँपालिकाहरू रहेका छन् ।

## १.२ भौगोलिक स्थिति

यस जिल्लाको उत्तरी खण्डमा महाभारत पर्वत अन्तर्गतका पहाडहरू पर्दछन् भने मध्यभागमा चुरे भावर प्रदेश र दक्षिणी भागमा समथर मैदान पर्दछन् । यो जिल्ला पूर्व पश्चिम साँगुरो चौडाइ भइ उत्तर केही साघुरिएर क्रमशः फुकदै लम्बाई दक्षिणतर्फ फैलिएको छ ।

सि.नं.	विवरण	
१.	अक्षांश, देशान्तर	अक्षांश:-२६° २३ मिनेट उत्तरदेखि २६° ५५ मिनेट उत्तरसम्म र देशान्तर:-८७° ५ मिनेट पूर्वदेखि ८७° १६ मिनेट पूर्वसम्म ।
२.	सिमाना	पूर्वमा मोरङ जिल्ला, पश्चिममा सप्तरी र उदयपुर जिल्ला, उत्तरमा धनकुटा जिल्ला र दक्षिणमा भारतको विहार राज्य पर्दछ
३.	क्षेत्रफल	१२५७ वर्ग कि.मि.
४.	औसत लम्बाई	यस जिल्लाको पूर्वमा बुढी खोलादेखि पश्चिममा कोशी नदीसम्मको लम्बाई ४४ कि.मि छ ।
५.	औसत चौडाई	सुनसरी जिल्लाको उत्तरमा भेडेटारदेखि दक्षिणमा बुढी खोलासम्मको चौडाई ४५ कि.मि. छ ।
६.	भौगोलिक विभाजन	यो जिल्ला महाभारत पर्वत श्रृङ्खला, चारकोसे जंगल र उर्वरा तराईका भागहरू मिली बनेको छ । यसको भौगोलिक वनावटलाई मुख्य तीन भागमा विभाजन गर्न सकिन्छ :- १. उत्तरको पहाडी प्रदेश २. मध्यभागको भावर प्रदेश र ३. दक्षिणको समथर भूमी ।
७.	निर्वाचन क्षेत्र	प्रतिनिधि सभाको लागि ४ वटा र प्रदेश सभाका लागि ८ वटा
८.	उप/न.पा. तथा गा.पा.	२ उप-महानगरपालिका, ४ नगरपालिका र ६ गाउँपालिका

## १.३ जलवायु

दक्षिणी पूर्वी तराईका अन्य जिल्लामाजस्तै सुनसरी जिल्लाको धेरैजसो भागमा उष्ण मनसुनी हावापानी पाईन्छ । यहाँ वर्षा शुरु हुनु भन्दा अगाडि धुलो उडने र वर्षापछि जलवायुयुक्त हावा चल्ने गर्दछ । यस जिल्लाको गृष्म ऋतुमा औषत तापक्रम ३८° सेन्टिग्रेट तथा न्युनतम १०° सेन्टिग्रेटसम्म रहने गरेको पाइएको छ । यस जिल्लामा औसत वर्षा वार्षिक ११४.३ मि.मि. रहेको छ ।

## १.४ जनसंख्या र शैक्षिक अवस्था :

सन् २०१० मा भएको जनगणनाअनुसार सुनसरी जिल्लाको जम्मा घरधुरी संख्या १,६२,४०७ रहेको छ । साथै कूल जनसंख्या ७,६३,४८७ रहेकोमा महिलाको जनसंख्या ३,९२,२५८ र पुरुषको जनसंख्या ३,७१,२२९ रहेको छ । त्यस्तै कूल जनसंख्याको ४,७२,२२७ ले लेख्न र पढ्न सक्ने, ३२,९१३ ले पढनमात्र सक्ने र २,०४,९३४ ले लेखपढ गर्न नसक्ने निरक्षर रहेको तथ्यांक छ ।

क्र.स	स्थानिय तहको नाम	साक्षरता दर
१	धरान उपमहानगरपालिका	८२.८ %
२	इटहरी उपमहानगरपालिका	७७.२ %
३	दुहवी नगरपालिका	६४.५ %
४	इनरुवा नगरपालिका	६६.९ %
५	बराहक्षेत्र नगरपालिका	६९.१ %
६	रामधुनी नगरपालिका	६७.१ %
७	भोक्राहा गाउँपालिका	४७.५ %
८	बर्जु गाउँपालिका	५६.७ %
९	गढी गाउँपालिका	५९.३ %
१०	देवानगंज गाउँपालिका	५५.० %
११	हरिनगर गाउँपालिका	५३.८ %
१२	कोशी गाउँपालिका	५१.६ %

(श्रोत : स्थानिय तह बस्तुगत विवरण, सुनसरी २०७४०)

#### १.५. प्रमुख नदी, ताल तलैयासम्बन्धी विवरण :

सुनसरी जिल्लाको मुख्य नदीहरुमा सप्तकोशी नदी हो, जुन नदी यस जिल्लाको पश्चिम सिमानामा रहेको छ। यो नेपालको सबैभन्दा ठूलो नदी पनि हो। यो नदी विभिन्न ७ वटा शाखा नदी मिलेर बनेको हुनाले यसलाई सप्तकोशी भनिएको हो। यी नदीहरुमा अरुण, तमोर, सुनकोशी, तामाकोशी, लिखु, इन्द्रावती, दुधकोशी हुन्। यो नदी सुनसरी-मोरङ्ग सिंचाई आयोजनाको जलस्रोतको केन्द्र पनि हो। यो नदीको धार्मिक महिमा पनि छ। कोशी नदीलाई गांधीपुत्री अथवा राजश्री विश्वामित्रको बहिनीको रूपमा हेरिन्छ। यो नदीमा नुहाएमा हिमालयका पवित्र जडिवुटीको कारणले मोक्ष प्राप्त हुन्छ भन्ने धार्मिक विश्वास पनि रहेको पाइन्छ। यस जिल्लाका अन्य नदीहरुमा कोकाहा, सुनसरी, बुढी, सेउती, सर्दु, खेतीखोला, टेंग्रा, पकली खोला, दधकिच्चा, पटनाली, गडन खोला आदि पर्दछन्। यस जिल्लाको चिमडीमा १६० विगाहा क्षेत्रफल ओगटेको वर्जु ताल अवस्थित छ। यस जिल्लाका केही नदीहरुको लम्बाइ विवरण निम्नानुसार छ।

क्र.स.	नदीको नाम	लम्बाई (किलोमिटर)
१	कोशी	५२
२	सुनसरी	५३
३	टयाग्रा	४६
४	गडन	२९
५	सर्दु	१८
६	सेहरा	२५
७	बुढी	२६
८	सेउती	२०

#### १.६ धार्मिक तथा पर्यटकीय स्थलहरु :

**बराहक्षेत्र मन्दिर :** प्राणी मात्रको साझा भूमि पृथ्वीलाई हिराण्याक्षले जलमा डुबाएर राखे पछि स्वयम्भुव मनुको उद्धार आग्रहमा चिन्तित ब्रहमाजीको मनोरथलाई पुरा गर्न विष्णु भगवानले भीमकाय बराहरूप धारण गरी पृथ्वीलाई रसातलबाट माथि ल्याएको तथा बाधाविघ्न खडा गर्ने हिराण्याक्षको वध समेत गरेको पावन भूमि बराह भगवानको क्रोध शान्त गर्ने कोकाह नदी र कौशिकी नदीको संगम स्थललाई बराहक्षेत्र भनिएको धार्मिक ग्रन्थमा उल्लेख भएको पाइन्छ। यो मन्दिर, बराहक्षेत्र नगरपालिकामा अवस्थित छ। यो मन्दिर हिन्दुहरुको प्रसिद्ध

तीर्थस्थल तथा नेपालको एक ऐतिहासीक धार्मिक स्थल हो । धरानबाट चतरा हुँदै र भुम्काबाट पनि पुग्न सकिने यो मन्दिर २००० वर्ष पहिले नै निर्माण भएको अनुमान गरिएको छ ।

**बराहक्षेत्र नगरपालिकामा अवस्थित चतरामा रहेको मठ मन्दिरको विवरण :** प्राचिन हरिद्वारको नामले प्रख्यात चतराधाममा रामानन्दाचार्य सेवा पिठ, आध्यात्म जगद्गुरु शंकराचार्य पीठ, राधाकृष्ण भक्ति साधना अध्यात्मीक प्रतिष्ठान, शान्तिकुञ्ज अनाथ महिला आश्रम, औलिया बाबा चतरा मठ, भुवराह, वन्कटेश्वरजस्ता ऐतिहासिक मठमन्दिरहरु यस क्षेत्रमा रहेको छ ।

**दन्तकाली मन्दिर :** सत्य युगमा पत्नी वियोगबाट अत्यन्त विचलित भगवान शिवले सतिदेवीको मृतदेह बोकेर पृथ्वीको विभिन्न ठाउँ घुम्दै जादा उक्त शरिरका अंगहरु पतन भएका स्थानमा पछि शक्तिपिठहरु स्थापना भएको पाइन्छ । यसै क्रममा धरानको विजयपुर डाडाँमा आइपुग्दा सतिदेवीको दाँत पतन भएकोले यस स्थानमा पनि शक्तिपिठको रुपमा दन्तकाली मन्दिरको स्थापना भएको धार्मिक कथन छ । अन्य पिठहरुमा भै यस पिठमा पनि नवरात्रिको अवसरमा विशेष पूजाआजा गरिन्छ । यो धरान उप-महानगरपालिकाको वडा नं.१४, विजयपुरमा अवस्थित छ । यो मन्दिरमा बोका, राँगा, पशुपक्षीको बली दिने चलन छ । यो मन्दिरको बारेमा स्वस्थानी ब्रत कथामा पनि उल्लेख भएको पाइन्छ ।

**पिण्डेश्वर मन्दिर :** धरान उप-महानगरपालिका वडा नं. १४, विजयपुरमा अवस्थित यो मन्दिर देवता र दानव मिलि समुन्द्र मन्थन गर्दा निस्केको अमृतले भरिएको घडालाई दानवहरुबाट जोगाई यस स्थानमा ल्याई पुऱ्याएर शिवलिङ्गको रुपमा स्थापना गरिएको भन्ने पुराण एवम् धर्मशास्त्रमा व्याख्या गरिएको छ । यस मन्दिरमा अमृत पिण्ड पिण्डेश्वरका रुपमा भगवान शंकरको पुजा अर्चना गरिन्छ । यस मन्दिरमा प्रत्येक सोमबार र शनिवार साथै श्रावण महिनाभरि चतराको पवित्र सप्तकोशी नदीबाट स्नान गरि जल ल्याई चढाउनका लागि देश विदेशका लाखौं श्रद्धालु भक्तजनहरुको भिड लाग्ने गर्दछ ।

**बुढासुब्बा मन्दिर :** धरान उप-महानगरपालिका वडा नं. १४, विजयपुरस्थित यो मन्दिर महाभारतमा पाँच पाण्डवहरु छद्म भेषको रुपमा बसी उनीहरुलाई रक्षा गर्ने किराती राजाको अवशेषको रुपमा पुजा गरिन्छ । विशेष गरि शनिवारका दिन कुखुरा, सुँगुरको बली दिई पुजा अर्चना गर्न भक्तजनहरुको घुइँचो लाग्दछ । यस मन्दिरको थप विशेषता मन्दिरको वरिपरि टुप्पो नभएको बाँसहरु रहनु पनि हो । साथै बुढासुब्बाको बहिनी गौरीमाताको मन्दिर समेत यही हातामा रहेको छ ।

**शिव जट्टा :** धरानको विजयपुरबाट उत्तरपट्टि रहेको डाडाँको फेदमा अवस्थित यो ठाउँलाई पृथ्वीको तलमा भरेकी गंगाको बेगलाई भगवान शिवको जट्टामा थामेको भरना स्थलको रुपमा मानिन्छ । धरान-१३ को जिरोपोइन्टबाट यो स्थानसम्म १० कि.मि.को दुरीमा रहेको छ ।

**रामधुनी :** सुनसरी जिल्लाको इनरुवा, भुम्काबाट करिव ७ कि.मि.उत्तरमा रामधुनी मन्दिर रहेको छ । यो स्थान चारैतिर घना जङ्गल र सुन्दर फुलवारीका बीचमा धुनी स्थल रहेको छ । यस पवित्र तीर्थस्थलमा त्रेतायुगमा भगवान रामचन्द्रले बास बस्दा बालेको धुनी निरन्तर आजसम्म जलिरहेको र कथंकदाचित उक्त धुनी निभेमा धरानस्थित पिण्डेश्वरमा रहेको अखण्ड दिपबाट प्रज्वलित गर्नुपर्ने र पिण्डेश्वरको अखण्ड दिप निभेमा रामधुनीको धुनीबाट आगो ल्याई सल्काउनु पर्ने परम्परा हालसम्म पनि कायमै छ । त्रेतायुगदेखि जल्न शुरु गरेको अखण्डधुनी आजसम्म निरन्तर बलि रहेको अचम्म लाग्दो किम्बदन्तिमा आधारित नेपाल कै एक प्रसिद्ध तीर्थस्थल मानिन्छ । रामनवमी, विवाह पञ्चमी, बाला चतुर्दशीमा लाग्ने मेलामा लाखौंको सङ्ख्यामा नेपाल, भारत तथा भुटानका मानिसहरु आउने गर्दछन् । वनवासको क्रममा सम्भनास्वरुप भगवान रामले छोडेको एक जोर खराउ हालसम्म त्यहाँ छँदैछ ।

**विष्णुपादुका** : धरानदेखि ४ कि.मि. उत्तर पश्चिममा कोकाहा नदिको किनारमा धरान उपमहानगरपालिका वडा नं. २० मा रहेको विष्णुपादुका मन्दिरको आफ्नै महत्व छ । भगवान विष्णुले, आफ्ना पितृहरूलाई तर्पण गरी पहिलो श्राद्ध गरी परम्पराको थालनी गरेको स्थानको रूपमा रहेको कुरा पुराणमा उल्लेखित छ । यस मन्दिरमा हिन्दु धर्मावलम्बीहरू पौष शुक्ल औंसीका दिनमा आफ्ना पितृहरूलाई पिण्ड तर्पणका लागि आउने गर्दछन् ।

**चिमडी दह** : आजभन्दा ३३ वर्ष अगाडी प्राकृतिक रूपमा स्थापित बर्जुताल मासिदा स्थानिय जनताले भोगेको समस्याबाट जागरुक भई पुनः निर्माणको निम्ती स्थानीय जनताहरु लागी परेका छन । चिमडी दहको नामले समेत प्रसिद्ध यो तालको पुर्ननिर्माणले सुनसरी जिल्लाको दक्षिणी भेगका जनताहरु साथै मोरङका कतिपय वडा र विराटनगरका निम्ती पनि वातावरण र मनोरञ्जनका दृष्टिले सकारात्मक परिवर्तन ल्याउने विश्वास गरिएको छ ।

**भेडेटार** : प्रदेश नम्बर १ को रमणीय स्थलको रूपमा प्रख्यात धरानबाट १७ कि.मि.उत्तरमा पर्ने सुनसरी र धनकुटा जिल्लाको सिमानामा अवस्थित भेडेटार समुन्द्री तहबाट १४२० मिटर उच्च पहाडी क्षेत्रमा अवस्थित भएकोले मानिसहरु तराइको गर्मीबाट बच्न चिसो वातावरणमा रमन र पहाडी एवम् हिमाली भेगको सुन्दरता हेर्न आउने गर्छन । अझ भेडेटारको भ्यूटावर अर्थात चार्ल्स प्वाइन्ट यस्तो स्थान हो जहाँबाट सप्तकोशीको मनोरम दृष्य पूर्वी, तराइका फाँटहरु साथै मकालु,कञ्चनजंगा र कुम्भकर्ण हिमश्रृंखलाहरु एकै पटक हेर्न र देख्न सकिन्छ । यहाँबाट प्रदेश नम्बर १ का सबै जिल्लाहरु देख्न सकिन्छ ।

**ठिंगेढुंगा** : धरानदेखि पूर्वपट्टि रहेको साविकको पाचकन्या गा.वि.स.वडा नं. ५ ठिंगाबारी, हालको धरान उपमहानगरपालिका वडा नं. ५ मा किरात वा सेन राजाहरुको ऐतिहासिक प्रमाणको रूपमा ठिंगे ढुगां भेटिन्छ । यही ठिंगे ढुंगाबाट यो गाउँको नाममा ठिंगाबारी रहेको जनविश्वास छ ।

**कोशी टप्पु** : कोशी टप्पु, प्रदेश नम्बर १ को सुनसरी, सप्तरी र उदयपुर जिल्ला अन्तर्गत सप्तकोशी नदिको क्षेत्रमा फैलिएर रहेको छ । १७५ वर्ग कि.मि. क्षेत्रमा फैलिएको कोशी टप्पु, नेपालमा अर्नाको लागि एक मात्र संरक्षण क्षेत्रको रूपमा परिचित छ । वन्यजन्तु, चराचुङ्गी, वनस्पती, जलचर, सर्पजात, कछुवा, पुतली, आदि अध्ययनको लागि महत्वपूर्ण स्थलको रूपमा रहेको यो क्षेत्र रामसार क्षेत्रमा समेत परिसकेको अन्तर्राष्ट्रियस्तरको सिमसार क्षेत्र पनि हो । यहा ३५० भन्दा बढि प्रजातिका चराचुरुङ्गीहरुको वासस्थान रहेकोले स्वदेशी तथा विदेशीहरु चरा अध्ययनको लागि यहा आउने गर्दछन् । कोशी नदिमा र्याफटिंग गर्नेहरुका लागि यो स्थान महत्वपूर्ण गन्तव्य स्थल हो ।

**एभरेष्ट विज्ञान केन्द्र**: नेपालको पहिलो विज्ञान केन्द्रको रूपमा स्थापित यो Everest science center, Nepal सुनसरी जिल्लाको पूर्वी, दक्षिणी भागमा पर्ने साविकको अमाही बेलाहा गाविस (सितागंज) मा रहेको छ । यो विराटनगरबाट ७ कि.मि पश्चिम दक्षिणमा पर्दछ । Everest science center, Nepal (ESCN) Association of Science and Technology Center Washington DC को सदस्यता बन्ने नेपालको पहिलो संस्था हो । नेपालमा विज्ञान तथा प्रविधिको क्षेत्रमा ज्ञान हासील गर्न चाहने इच्छुकहरुका लागि महत्वपूर्ण योगदान दिने उद्देश्यले यो केन्द्र स्थापना भएको हो ।

१.७ जिल्लाका प्रमुख जातजाति तथा जनजातिहरु:

वि.सं. २०६८ सालको जनगणनाअनुसार नेपालमा मुख्य रूपमा १४६ वटा जातिको तथा अन्य २ वटा वर्गिकरणमा रहेको जसमा नखुलेको दलित तथा नखुलेको जाती गरी १४४ वटा जातजातिको सङ्ख्या तथाङ्क प्रकाशनमा आएको छ । सुनसरी जिल्लामा १२३ वटा जाति रहेकोमा १० वटाको जनसङ्ख्या शून्य भएकोले यहा ११२ जातिलाई मात्र उल्लेख गरिएको छ । जस्मा ६७ जातीको सङ्ख्या बढि रहेका देखिन्छ ।

क्र.स	जातजाती	पुरुष	महिला	जम्मा	क्र.स	जातजाती	पुरुष	महिला	जम्मा
१	क्षेत्री	३१५७६	३७९१९	६९४९४	५७	खत्वे	३००८	२९३६	५९४४
२	ब्राहमड पहाडी	३१६३९	६०१३९	६०१३९	५८	धोवी	१९९	२९४	४९३
३	मगर	७८४५	७८४५	१४७७१	५९	माभी	२३१९	२६५३	४९७२
४	थारु	४३०५३	४७५७८	९०६३१	६०	नुनिया	४५२	४६८	९१९
५	तामांग	८०६०	९१५३	१७२१३	६१	कुमाहार	८९४	७२८	१६२२
६	नेवार	१४६७१	१६८४०	३१५११	६२	दनुवार	४८१	५३८	१०१८
७	मुसलमान	४३०४६	४३६१९	८६६६५	६३	चेपाड / प्रजा	२३	८	३१
८	कामी	७४५३	८१३६	१५५८९	६४	हलुवाई	३९७१	३९०४	७८७५
९	झादव	१६८९०	१५३४८	३२२३८	६५	राजपुर	५९९	४९६	१०९५
१०	राई	२२०६६	२६५२३	४८५८९	६६	कायास्थ	७१३	६६५	१३७८
११	गुरुङ	३२३२	४०८१	७३१३	६७	वढही	८६५	७९२	१६५७
१२	दमाई । धोली	३४२८	४०३४	७४६२	६८	मारवाडी	२१५४	२१५०	४३०६
१३	लिम्बू	११३७९	१३६४४	२५०२३	६९	सतार,सन्थाल	१०४	१४१	२४५
१४	ठाकुरी	३५७	४४५	८०२	७०	भागड	११७१६	१३०५६	२१७७२
१५	साकी	१२०६	१४८३	२६९०	७१	वातंर,सरदार	५४२४	५४३२	१०५६
१६	तेली	८६५७	७९९८	१६६५५	७२	बरही	४६६	४६३	९२९
१७	चमार, हरिजन, राम	४४१६	५०३९	९४५५	७३	कहार	६९	९६	१६५
१८	कोईरी,कुशवाहा	१५३२२	१४९०६	३०२२९	७४	गंगाई	०	२४	२४
१९	कुर्मी	२८४	३२०	६०४	७५	लोध	८	९	१७
२०	सन्यासी,दशनामी	२१०५	२३४२	४४४६	७६	राजभर	२९६	२५८	५५४
२१	धानुक	६१७२	६०५३	१२२२५	७७	थामो	५५	७०	१२५
२२	मुसहर	१२९१२	१२८१७	२५७२९	७८	धिमाल	१८६०	२११८	३९७८
२३	दुसाद,पासवान,पासी	१८११	१६६१	३४७३	७९	भोटे	२०१	३८१	५८३
२४	शोर्पा	४९२	७२८	१२२०	८०	बिन	८	१८	२६
२५	याख्खा	४०७	४७६	८८३	८१	गडेरी,भेदार	११३०	११६१	२२९१
२६	ताजपुरीया	२४	८	३२	८२	नुरांग	१६	२३	३९
२७	थकाली	१०	०	१०	८३	वयासी	१०५	१०४	२०९
२८	पाहारी	३२	३२	६४	८४	कोचे	९	५	१४
२९	माली	१३१	१३०	२६१	८५	धिनया	१५	२३	३८
३०	बंगाली	११०४	११०७	२२११	८६	वालुगं	०	१	१
३१	छनथाल,छनथेल	८	१७	२५	८७	मुण्डा	२९८	३३६	६३४
३२	डोम	६३९	५४४	११८३	८८	हयोलमो	३२	३१	६३
३३	कमार	१४३	१३८	२८१	८९	पत्थरकट्टा	२२२	२२९	४५१
३४	ब्राहमु, ब्रहामो	०	८	८	९०	नटुवा	१	१	२
३५	जिरेल	१५	२	१७	९१	कुलुगं	१५८४	१७९८	३३८२
३६	दुरा	३१	२३	५४	९२	घले	२१	१२	३३
३७	बढी	२११	२४६	४५७	९३	खवास	१२३७	१२०५	२४४२
३८	मेचे	४२	३३	७५	९४	राजधौ	३६६	३९३	७५९
३९	लेप्चा	२९	७८	१०७	९५	यम्फु	५७	१०७	१६४

क्र.स	जातजाती	पुरुष	महिला	जम्मा	क्र.स	जातजाती	पुरुष	महिला	जम्मा
४०	पंजाबी, शिख	३०९	३३९	६४८	९६	चाम्लीगं	३९७	४७३	८७०
४१	राजी	०	१०	१०	९७	आटपहरीया	२	६	८
४२	सोनार	६१०	५३४	११४४	९८	सरविरया	१४२१	१३१६	२७३७
४३	केवट	१४०३	११५१	२५५४	९९	वान्तावा	९०१	१०००	१९०१
४४	ब्राहमण तराई	२०३९	१८३३	३८७२	१००	आमाथ	२०७	१९१	३९८
४५	खतबिनयां	३२८६	२९८०	६२६६	१०१	थुलुंग	२४७	१९९	४४६
४६	घर्ती, भुजेल	१८७५	१९३५	३८११	१०२	मेवाहागंबाला	४७	८५	१३१
४७	मल्लाहा	२१९१	१९३३	४१२४	१०३	बहिंगं	७०	१०२	१७२
४८	कलवार	१०३४	८६६	१९००	१०४	देव	७०	१०२	१७२
४९	कुमाल	८८७	९५९	१८४६	१०५	समगापान	१०४	८३	१८७
५०	हजाम, ठाकुर	२०५२	२०६६	४११७	१०६	खालीगं	४०	२४	६४
५१	कानु	५४	७९	१३३	१०७	लेहारुगं	७८	६४	१४२
५२	राजवंशी	६७३	७२६	१३९९	१०८	अन्य दलित	१५०	१३०	२८०
५३	सुनुवार	६८२	७२८	१४१०	१०९	जनजाती	२३	४७	७०
५४	सुधी	७३६	७१७	१४५३	११०	अन्य तरही	२२८८	२०८३	४३७१
५५	लोहार	३३९	२५७	५९६	१११	पहिचाननखुलेको	८१७	८६२	१६७९
५६	तम्मा,तत्वा	१०८२	१०२४	२१०६	११२	विदेशी	०	८	८

१.८ जिल्लामा रहेका सरकारी अस्पतालको विवरण

क्र.	अस्पतालको नाम	रहेको स्थान	सैया संख्या	फोन .न.
१	वी.पी.कोइराला स्वास्थ्य विज्ञान प्रतिष्ठान	धरान -१८	७५०	०२५-५२९०१७
२	जिल्ला अस्पताल	ईनरुवा	५०	०२५-५६०१३४

(क) सुनसरी जिल्लामा रहेको नर्सिङ्ग होम,सामुदायिक तथा निजी अस्पतालको विवरण

क्र.	अस्पतालको नाम	रहेको स्थान	सैया संख्या	फोन .न.
१	इटहरी अस्पताल	इटहरी वडा नं.-९	१५	०२५ -५८९९१२
२	सामुदायिक अस्पताल	इटहरी वडा नं.- ६	१५	०२५-५८२०१२
३	एपेक्स अस्पताल	इटहरी वडा नं.- ५	५०	०२५-५८००२९
४	विजयपुर अस्पताल	धरान वडा नं. -१०	२५	०२५-५३३४९०
५	स्पाक फाईभ अस्पताल	लक्ष्मी सडक, धरान - १	५०	०२५-५२२२३५
६	सैनिक अस्पताल	इटहरी - ४		०२५-५९०१९९

(ख) सुनसरी जिल्लामा रहेको सर्पदंश उपचार केन्द्रको विवरण

क्र.स	उपचार केन्द्र	रहेको स्थान	फोन न.
१	पूर्वी पृतना हेडक्वाटर नेपाली सेना	इटहरी वडा नं. ४	०२५ -५८५५४४

(ग) सुनसरी जिल्लामा रहेको ब्लड बैंकको विवरण

क्र.स	रक्तसंचार सेवा केन्द्र (ब्लड बैंक) को नाम	रहेको स्थान	फोन न.
१	रक्तसंचार सेवा केन्द्र, धरान (रेडक्रस ब्लड बैंक)	वी.पी.प्रतिष्ठान, धरान-१८	०२५ -५२०९६८
२	वी.पी.कोइराला स्वास्थ्य विज्ञान प्रतिष्ठानको ब्लड बैंक	वी.पी.प्रतिष्ठान, धरान-१८	०२५ -५२५५५५

## १.९ सुनसरी जिल्लामा रहेका एम्बुलेन्स सेवा, बारण यन्त्र, शब बाहन सेवा प्रदायक संस्थाहरुको विवरण

(क) एम्बुलेन्स सेवा :

क्र.सं	संस्थाको नाम	ठेगाना	गाडी नम्बर	सम्पर्क मोबाइल नं.
१	नेपाल रेडक्रस सोसाइटी सुनसरी	धरान -१	को १ च ७६४५	९८४२०-२२०१५
२	नेपाल रेडक्रस सोसाइटी सुनसरी	धरान -१	को १ च ९२२१	९८४२०-४०८००
३	नेपाल रेडक्रस सोसाइटी इटहरी उपशाखा	इटहरी -१	को १ च ४१६५	९८४२४-२९०८१
४	नेपाल रेडक्रस सोसाइटी इटहरी उपशाखा	इटहरी -१	को १ च ५९२५	९८४२४-२९०८२
५	नेपाल रेडक्रस सोसाइटी हरिनगर उपशाखा	हरिनगर	को १ च १४२८	९८२७-३६६७०१
६	नेपाल रेडक्रस सोसाइटी खनार उपशाखा	इटहरी -१२	को १ च ८५६३	९८४२०-३६२३७
७	नेपाल रेडक्रस सोसाइटी इनरूवा उपशाखा	इनरूवा- ६	को १ च ८६०८	९८४२०-३७४३१
८	नेपाल रेडक्रस सोसाइटी डुम्राहा उपशाखा	डुम्राहा -८	को १ च ७१२४	९८४२५-८२६९८
९	छ थरे समाज	धरान १५	को १ च ७८३६	९८२४-३८१६१३
१०	अमृत बहादुर भुजेल स्मृति संस्था	धरान ८	को १ च ७७३५	९८०७-३८४३१९
११	अमृत बहादुर भुजेल स्मृति संस्था	धरान ८	को २ च २५५३	९८१७-३३६२०६
१२	अनाथ असहाय वृद्ध सेवा समाज	धरान १८	को १ च ४९२०	९८४२२-९७६७७
१३	भारतिय भूपु सैनिक संघ	धरान १३	को १ च ८५४८	९८४२०-३८१४३
१४	भारतिय भूपु सैनिक संघ	धरान १३	को १ च ४३१५	९८०७-०८२२५२
१५	स्व. समर ब. भण्डारी स्मृति प्रतिष्ठान	धरान ८	को १ च ६४०९	९८०५-३४७५५३
१६	मिस गोमा मेमोरियल ट्रष्ट	बराहक्षेत्र	को १ च ३१६९	९८१०-५६९११५
१७	गंगा मधुमाया पोख्रेल स्मृति प्रतिष्ठान	धरान ७	को १ च २६४६	९८५२०-५६०८४
१८	गंगा मधुमाया पोख्रेल स्मृति प्रतिष्ठान	धरान ७	को १ च ८०५७	९८०७०-६६३६६
१९	राजन अधिकारी फाउण्डेसन नेपाल	धरान १८	को १ च ४६१९	९८०४९-०३४८८
२०	सहयोगि मञ्च सुनसरी	धरान ११	को १ च ७०३९	९८२३-५२२२५७
२१	भुजेल सेवा समाज समिति	धरान ८	को १ च ७७६०	९८६२-४४३२८२
२२	लायन्स क्लब अफ धरान	धरान	को १ च १८०४	९८४२०-२०४८७
२३	न्यानु र ड्युडने ल्हाखाड गुम्बा	धरान १५	को १ च ८०६५	९८६२०-७४०४८
२४	ताप्लेजुङ्ग सुनसरी सरोकार समाज	धरान ७	को १ च ८७७	९८०४३-४२७२१
२५	थाकथुक मावोहांग चम्जोगं वंश उत्थान संस्था	धरान ८	को १ च ५५०५	९८६२२-८४६७२
२६	संजिवनी बचत तथा ऋण सहकारी संस्था	इटहरी ६	को १ च ४६२६	९८४२५-०२२६७
२७	पशुपति मोडेल हस्पिटल	इटहरी ८	को १ च ४९६६	९८४२०-५६६८४
२८	लोहरूगं राई समाज	इटहरी ४	को १ च ५९२२	९८४२४-२९३६१
२९	कोशी टयाक्टर संघ	इटहरी ६	को १ च ५२८८	९८४२०-२०६९६
३०	फुयल उत्थान समाज	इटहरी ६	को १ च ६६५८	९८४२०-२०९७१
३१	शहिद स्मृति आबसिय विधालय	इटहरी १९	को १ च ५५४२	९८४२१-०४१९१
३२	भुवन मगर मेमोरियल ट्रष्ट	इटहरी ४	को १ च ७८५१	९८५२०-५९९७७
३३	श्याम कुमारी थापा स्मृति प्रतियठान	इटहरी ५	को १ च ७७७४	९८४२०-३५३११
३४	किसन चौधरी स्मृति प्रतिष्ठान	धरान १८	को १ च ८०५६	९८६२०-२३४११
३५	बैतुलमल फाउण्डेसन नेपाल	घुस्कि	को १ च ७८३२	९८१५३-८९५९६
३६	एकता भू.पु. सैनिक क्लब	इटहरी १९	को १ च ६५८४	९८०७०-३५२०७
३७	नेपाल परिवार नियोजन संघ	इटहरी ५	को १ च ५८८९	९८४२१-४४१६६
३८	संजिवनि सामुदायिक स्वास्थ्य सेवा प्रा.लि	इटहरी २४	को १ च ७४६३	९८००९-१०५९५
३९	नेपा : बहुउद्देश्यीय सहकारी संस्था लि	इटहरी ६	को १ च ५१४४	९८४२३-२६५७७
४०	जीवन खड्का स्मृति प्रतिष्ठान	इटहरी ४	को १ च ८९३०	९८०७०-२१३७०
४१	तरहरा सामुदायिक स्वास्थ्य सेवा केन्द्र	इटहरी	को १ च ७३७८	९८६२०-१२०२०
४२	उप स्वास्थ्य चौकी हरिपुर	कोशी ७	को १ फ ४७६	९८१४३-२९५३८

क्र.सं	संस्थाको नाम	ठेगाना	गाडी नम्बर	सम्पर्क मोबाइल नं.
४३	लैकही उप स्वास्थ्य चौकी			९८४२१-९८४२२
४४	नवयुग सामाजिक तथा सांस्कृति विकास केन्द्र	घुस्की ७	को १ च ७८३७	९८१९३-५१८८१
४५	निर्धन ग्रामीण बचत तथा ऋण सहकारी संस्था	रामधुनी १	को १ च ५६११	९८४२४-०९७९९
४६	हुडेप नेपाल	रामधुनी ५	को १ च ५५५९	९८४२२-२१२२२
४७	उप स्वास्थ्य चौकी	भोक्राहा २	बा १ फ ८६७७	९८१४३-३०८११
४८	सन्देश कृषि सहकारी संस्था	भोक्राहा २		९८४२५-६२०००
४९	सिताराम मन्दिर	रामधुनी ४	को १ च ६७१४	९८४२१-९६३५५
५०	लालबहादुर पोखरेल स्मृती समाज	इटहरी ४	को १ च ८९३०	९८०७०-२१३७०
५१	प्रकाशपुर स्वास्थ्य चौकी	बराहक्षेत्र ९	को १ फ ४८७	९८११०-४४२७०
५२	पुराण आयोजक समिति बक्लौरी	बक्लौरी	को १फ ४९०	९८४२५-८२२१५
५३	हागमति च्यारिटी ट्रस्ट	धरान १७	को १ च ३०२९	९८११०-१०६४३
५४	जवहार शाह स्मृति प्रतिष्ठान	दुम्राहा ९	को १ च ५७४९	९८०४३-२६५९९
५५	क्यू जि इ रेजिमेण्टल एसोसियसन नेपाल	धरान १०	को १ च २९३७	९८४२०-२५२०६
५६	श्रृष्टि मेमोरियल ट्रस्ट	धरान १८	को १ च ६३८९	९८०७३-१०३६१
५७	पूर्ण बहादुर स्मृति प्रतिष्ठान	धरान १७	को १ च ६४५४	९८४२२-६०३७३
५८	सुच्चा राई कल्याणकारी समाज	धरान ११	को १ च ४९७९	९८४२१-४६६३६
५९	जनकल्याण बचत तथा ऋण सहकारी संस्था	दुहवी	को १ च ४७०७	९८४२२-६६२००
६०	सामुदायिक विकास संस्था	इनरूवा	को १ च ५०५२	९८४२१-२४८२१
६१	सुनसरी मोडेल हस्पिटल	इनरूवा ६	को १ च ५०३८	९८४२३-०७९००
६२	हिमानी कोष (मधेसा उपस्वास्थ्य चौकीवाट)	इनरूवा	बा. १२ च २९६	९८०५३-७५३३१
६३	उपस्वास्थ्य चौकी	कप्तानगन्ज	को १ फ ४६८	९८११०-९६५८५
६४	जिल्ला जनस्वास्थ्य कार्यलय	इनरूवा		९८१७३-४७६३७
६५	छिमेकी युवा समुह	धरान १२	को १ च २७२४	९८२७३-४०४५१
६६	जनअधिकार सरोकार संस्था	धरान २०	को १ च ९६९६	९८५२०४९०७७

(ख) सुनसरी जिल्लामा सञ्चालित वारुण यन्त्र सेवा :

क्र.	संस्थाको नाम	ठेगाना	सख्या (वटा)	सम्पर्क मोबाइल नं.
१	धरान उपमहानगरपालिका	धरान	३	०२५-५२०९९९
२	ईटहरी उपमहानगरपालिका	इटहरी	२	०२५-५८०९०९
३	दुहवी नगरपालिका	दुहवी	१	९८१०४-८४५५६
४	इनरूवा नगरपालिका	इनरूवा	१	०२५-५६०९०९
५	बराहक्षेत्र नगरपालिका	बराहक्षेत्र	१	९८५२०-६९९००
		<b>जम्मा</b>	<b>०८</b>	

(ग) सुनसरी जिल्लामा सञ्चालित शव वाहन सेवा :

क्र.सं.	संस्थाको नाम	ठेगाना	गाडी नम्बर	सम्पर्क मोबाइल नं.
१	मान बहादुर स्मृति प्रतिष्ठान	धरान १९	को १ च ५५५३	९८२३५-९१७८९
२	स्व. समर ब. भण्डारी स्मृति प्रतिष्ठान	धरान ८	को १ च ६४०९	९८४२०३९२३४
३	स्व. साबित्री स्मृति प्रतिष्ठान	धरान १७	को २ च २१३	९८१८०-२३६१०
४	सिद्धि नेवा: परिषद	धरान ७	को १ च ४६२४	९८१५३-६२९५७
५	जियाउल हक मेमोरियल च्यारीटी ट्रस्ट	धरान १२	को १ च ४८०९	९८०४०-३७५६
६	भारतीय भु.पू.सैनिक संघ,धरान	धरान १३	प्रदेश नं १ ३६४५	९८०७०-८२२५२

१.१० संचार सेवा प्रदायक विवरण :

(क) इटहरी क्षेत्र

क्र.स	नाम थर	मिडिया	फोन नं.	इमेल
१.	कृष्णबिनोद लम्साल	मकालु टिभी	९८४२०५७१७६	<a href="mailto:Kb.lamsal555@gmail.com">Kb.lamsal555@gmail.com</a>
२.	कृष्ण अधिकारी		९८५२०४६७२८	<a href="mailto:Krishnait55@gmail.com">Krishnait55@gmail.com</a>
३.	शालिग्राम पाण्डे	पूर्वी हटलाइन	९८५२०५७३४८	<a href="mailto:purbihotline@gmail.com">purbihotline@gmail.com</a>
४.	सुविद गुरागाई	सप्तकोसी एफ एम	९८४२०२३२०५	<a href="mailto:bisnuprasd.bg@gmail.com">bisnuprasd.bg@gmail.com</a>
५.	गोविन्द घिमिरे	प्रतिक्षण दैनिक	९८४२०२०२३७	
६.	प्रेम बास्तोला	पूर्वी बजार	९८४२०३७४०२	<a href="mailto:sunsarip@gmail.com">sunsarip@gmail.com</a>
७.	सचिन पोखरेल	एभी न्यूज	९८५२०४५१४२	<a href="mailto:Onlinesachin2000@gmail.com">Onlinesachin2000@gmail.com</a>
८.	अमर खड्का	नागरिक दैनिक	९८४२०३६६६८	<a href="mailto:khadka36668@gmail.com">khadka36668@gmail.com</a>
९.	सन्तोष यादव	नेपाल टेलिभिजन	९८५२०४६४२८	<a href="mailto:raseeks@gmail.com">raseeks@gmail.com</a>
१०.	सुमन पुरी	उज्यालो एफएम	९८४२०७८५११	<a href="mailto:itaharisuman@gmail.com">itaharisuman@gmail.com</a>
११.	धनबहादुर पुरी	ब्लाष्ट टाइम्स	९८४२३४३९८२	<a href="mailto:puridhan100@gmail.com">puridhan100@gmail.com</a>
१२.	बाबुराम सुवेदी	ब्लाष्ट टाइम्स	९८५२०५९७४६	<a href="mailto:babunews66@gmail.com">babunews66@gmail.com</a>
१३.	कृष्ण भट्टराई, भुल्लेकी	नेपाल टिभी	९८५२०५५७०५	<a href="mailto:itaharikrishana@gmail.com">itaharikrishana@gmail.com</a>
१४.	कृष्ण भट्टराई, जुनेली	एभी न्यूज	९८४२०८२०४९	<a href="mailto:krishnajuneli@gmail.com">krishnajuneli@gmail.com</a>
१५.	दिपक कार्की	एभी न्यूज	९८४२०३७४६०	<a href="mailto:karkideepak1@gmail.com">karkideepak1@gmail.com</a>
१६.	विनय बाराकोटी	नेपाल लाइभ अनलाइन	९८५११०४५३८	<a href="mailto:binaya12koti11@gmail.com">binaya12koti11@gmail.com</a>
१७.	शेखर ढकाल	रेडियो नेपाल	९८५२०५४६०१	<a href="mailto:yatrishekhhar@gmail.com">yatrishekhhar@gmail.com</a>
१८.	राजेन्द्र रिजाल	रेडियो परिवर्तन	९८५२०४८७०३	<a href="mailto:radiopariwartan@gmail.com">radiopariwartan@gmail.com</a>
१९.	राम खरेल	रेडियो पूर्वोदय	९८४२०४४८१५	<a href="mailto:rpkharel2015@gmail.com">rpkharel2015@gmail.com</a>
२०.	प्रदिप पराजुली	रेडियो पूर्वोदय	९८४२४४७१५	<a href="mailto:purvododayfm@gmail.com">purvododayfm@gmail.com</a>
२१.	गणेश निरौला	रेडियो तरहरा	९८४२०७९०६१	<a href="mailto:sunsari.news@gmail.com">sunsari.news@gmail.com</a>
२२.	चेतन धमला	इटहरी एफएम	९८५२०४८३९४	<a href="mailto:sathichetan@gmail.com">sathichetan@gmail.com</a>
२३.	विवेक भट्टराई	हिमशिखर टिभी	९८४२२३५७६४	<a href="mailto:ith.bibek@gmail.com">ith.bibek@gmail.com</a>
२४.	हिमाल दाहाल	न्यूजलयअनलाइन अन्नपूर्ण	९८५२०६३६४९	<a href="mailto:dahalhimail@gmail.com">dahalhimail@gmail.com</a>
२५.	धुव्र ढकाल	सगरमाथा टिभी	९८४२१७७१२०	<a href="mailto:dhurbadhakalitari@gmail.com">dhurbadhakalitari@gmail.com</a>
२६.	सुमन भट्टराई	फलैचा अनलाइन		<a href="mailto:Namastesuman91@gmail.com">Namastesuman91@gmail.com</a>
२७.	मिलन बुढाथोकी	एपी वान टिभी	९८५२०५१२६७	<a href="mailto:budhathokim@gmail.com">budhathokim@gmail.com</a>
२८.	सुरेशचन्द्र दाहाल	पूर्वेली अनलाइन	९८५२०५७६५४	<a href="mailto:news.purbeli@gmail.com">news.purbeli@gmail.com</a>
२९.	सुप्रिया राई	एरिना टिभी	९८६१०१५६३४	<a href="mailto:supriya.rai2013@gmail.com">supriya.rai2013@gmail.com</a>
३०.	लिलाराज भट्टराई	सप्तकोसी एफएम	९८४२०५७६७१	<a href="mailto:skfm90mhz@gmail.com">skfm90mhz@gmail.com</a>
३१.	राजन केडी	पूर्वी हटलाइन दैनिक	९८४२०८२८०२	<a href="mailto:kdmilan@gmail.com">kdmilan@gmail.com</a>
३२.	मनोज भुजेल	अपराध न्यूज	९८६२०१३०१६	<a href="mailto:news.bymanoj@gmail.com">news.bymanoj@gmail.com</a>
३३.	विकल रेग्मी	प्राइम टिभी	९८४२१८२६०२	<a href="mailto:bikalnews@gmail.com">bikalnews@gmail.com</a>
३४.	अर्जुन सुवेदी	कान्तिपुर टेलिभिजन	९८५२०२५५७३	<a href="mailto:arjunsubedi@gmail.com">arjunsubedi@gmail.com</a>
३५.	विराट गौतम	प्रदेश पोर्टल	९८५११०२०५४	<a href="mailto:biratanupam@gmail.com">biratanupam@gmail.com</a>
३६.	अर्जुन उप्रेती	स्वतन्त्र पत्रकार	९८५२०४६१२१	<a href="mailto:arjunuprety@gmail.com">arjunuprety@gmail.com</a>
३७.	अर्जुन शर्मा	इटहरी साप्ताहिक	९८५२०२८३१३	<a href="mailto:arjunsharmag@gmail.com">arjunsharmag@gmail.com</a>
३८.	पवन अधिकारी	राजधानी दैनिक	९८५१०५१९९६	<a href="mailto:adhikari.pawan5@gmail.com">adhikari.pawan5@gmail.com</a>
३९.	सुभद्रा प्याकुरेल	सूचना र सञ्चार साप्ताहिक	९८५२०६४३२३	<a href="mailto:suchanasub2013@gmail.com">suchanasub2013@gmail.com</a>
४०.	जीवन फूर्थल	समय आवाज साप्ताहिक	९८०२७२७२७५	<a href="mailto:samayaawazweekly@gmail.com">samayaawazweekly@gmail.com</a>
४१.	नविन गडतौला	पूर्वी हटलाइन	९८४२०४८६०२	<a href="mailto:alwaysnaya@gmail.com">alwaysnaya@gmail.com</a>
४२.	पीवी दिवाली	गणराज्य साप्ताहिक	९८४२०७९०१९	<a href="mailto:ganarajyadaily@gmail.com">ganarajyadaily@gmail.com</a>
४३.	सुन्निमा राई	कान्तिपुर	९८६२०७५०९१	<a href="mailto:sumnimavfm@gmail.com">sumnimavfm@gmail.com</a>
४४.	विवेक रेग्मी	टाकुरा साप्ताहिक	९८०२७२७३२७	<a href="mailto:bibekregmee2073@gmail.com">bibekregmee2073@gmail.com</a>
४५.	हेमराज दाहाल		९८४२०२७५९४	<a href="mailto:hemaraj_dahal@yahoo.com">hemaraj_dahal@yahoo.com</a>
४६.	रोमा रिजाल	सप्तकोसी एफएम	९८४२०६५२७५	<a href="mailto:spandan.rooma@gmail.com">spandan.rooma@gmail.com</a>
४७.	प्रमिला राई	नेपाल टेलिभिजन	९८६०५२०९८७	<a href="mailto:pramilabantawa99@gmail.com">pramilabantawa99@gmail.com</a>
४८.	उषाकिरण घिमिरे	नेपाल टेलिभिजन	९८६२२८२९१९	<a href="mailto:ushaitahari622@gmail.com">ushaitahari622@gmail.com</a>
४९.	रञ्जना पौडेल	न्यू पार्टी	९८६२०५८२०१	<a href="mailto:newpati35@gmail.com">newpati35@gmail.com</a>
५०.	सुभेक्षा कार्की	एरिना टिभि	९८६२१६६५५१	

क्र.स	नाम थर	मिडिया	फोन नं.	इमेल
५१.	विनोद आचार्य	विराट टिभी	९८१९०६४२०८	<a href="mailto:Binodacharya075@gmail.com">Binodacharya075@gmail.com</a>
५२.	पारस सुवेदी	सप्तकोशी अनलाइन	९८१९०५६०३२	<a href="mailto:parashnews@gmail.com">parashnews@gmail.com</a>
५३.	अंशु अधिकारी	तरहरा एफएम	९८६१४३३७९०	
५४.	अर्जुन पौडेल	सञ्चारलय	९८५२०६३५८३	<a href="mailto:sancharlaya@gmail.com">sancharlaya@gmail.com</a>
५५.	रोजिना खतिवडा	न्युजलय	९८१४३३७९२९	<a href="mailto:rojikhatiwada123@gmail.com">rojikhatiwada123@gmail.com</a>
५६.	नविन पाण्डे	एभी न्युज टिभी	९८०१८०७२९८	
५७.	खेमराज सापकोटा	सप्तकोशी एफएम	९८६२३०९३९६	<a href="mailto:rochaksapkota21@gmail.com">rochaksapkota21@gmail.com</a>
५८.	रमेश पौडेल	सञ्चार पार्टी अनलाइन	९८१६३७१७०	<a href="mailto:rameshpauadel2055@gmail.com">rameshpauadel2055@gmail.com</a>
५९.	गुरु ढकाल	फोटो पत्रकार	९८४२०९६३९०	<a href="mailto:guru.dhakal554@gmail.com">guru.dhakal554@gmail.com</a>
६०.	बुलेट खतिवडा	फोटो पत्रकार	९९५२०६३३०२	
६१.	राजन सुवेदी	एक्सन टाइम्स	९८६२०९२३००	<a href="mailto:actiontimes87@gmail.com">actiontimes87@gmail.com</a>

(ख) इनरुवा क्षेत्र

क्र.	पत्रकारको नाम थर	मिडिया	सम्पर्क नं.	इमेल
१.	अजितकुमार भ्ना	पपुलर एफएम	९८५२०४११०९	<a href="mailto:aajitjha2012@gmail.com">aajitjha2012@gmail.com</a>
२.	जयकृष्ण यादव	गोरखापत्र दैनिक	९८४२१२५२७५	<a href="mailto:jaykrishna.journalist@gmail.com">jaykrishna.journalist@gmail.com</a>
३.	इकवाल अहमद	प्रतिक्षण दैनिक	९८५१२४७१००	<a href="mailto:pratikshandaily@gmail.com">pratikshandaily@gmail.com</a>
४.	राजन निरौला	ब्लाष्ट टाइम्स	९८४२०७६५२९	<a href="mailto:rajblast@gmail.com">rajblast@gmail.com</a>
५.	शशी कोइराला	वर्णमाला दैनिक	९८५१०९०५२२	<a href="mailto:barnamaladaily@gmail.com">barnamaladaily@gmail.com</a>
६.	राजेन्द्र पोखरेल	वर्णमाला दैनिक	९८४२०२१२१५	<a href="mailto:sampadapok@gmail.com">sampadapok@gmail.com</a>
७.	ताविल अनसारी	एडभान्स एफएम	९८४२०५७६४०	<a href="mailto:ansaritavil@yahoo.com">ansaritavil@yahoo.com</a>
९.	प्रमोद यादव	एडभान्स एफएम	९८४२१२५२२५	<a href="mailto:pvpramodvai@gmail.com">pvpramodvai@gmail.com</a>
९.	अमर काफ्ले	मकालु टिभी, उदघोष दैनिक	९८४२१९५२४३	<a href="mailto:reporteramar.inaruwa@gmail.com">reporteramar.inaruwa@gmail.com</a>
१०.	दिपेन्द्र यादव	स्मार्ट सिटी साप्ताहिक	९८५१०३७४९७	<a href="mailto:ydipendra34@gmail.com">ydipendra34@gmail.com</a>
११.	लुकमान अनसारी	भुकम्प साप्ताहिक	९८१३७५९५००	<a href="mailto:lookrightsforman@gmail.com">lookrightsforman@gmail.com</a>
१२.	धिरेन्द्र चौधरी	सुनसरी टाइम्स		<a href="mailto:reporterdhirendra@gmail.com">reporterdhirendra@gmail.com</a>
१३.	फूलचन्द मेहता	सुनसरी टाइम्स	९८४२०३५३९५	<a href="mailto:pholchand_jr@yahoo.com">pholchand_jr@yahoo.com</a>
१४.	नयिम अनसारी	वर्णमाला दैनिक		<a href="mailto:barnamaladaily@gmail.com">barnamaladaily@gmail.com</a>
१५.	मुस्ताक आलम	कोशी टप्पु साप्ताहिक	९८११३५९४४५	<a href="mailto:amustak691@gmail.com">amustak691@gmail.com</a>
१६.	मिकायल आलम	ब्लाष्ट टाइम्स	९८१४३०८२२४	<a href="mailto:mikailalam2017@gmail.com">mikailalam2017@gmail.com</a>
१७.	चन्दन गुप्ता		९८५१०९९७२९	
१८.	जीवराज दाहाल		९८४२१२५२७७	
१९.	विरेन्द्र साह	इनरुवा अनलाइन	९८५२०४१०५१	<a href="mailto:info.inaruwaonline@gmail.com">info.inaruwaonline@gmail.com</a>
२०.	निश्चल शर्मा	जनशताब्दी दैनिक	९८४२०७६९६२	
२१.	पिएमणी भट्टराई	सुनसरी टाइम्स साप्ताहिक	९८४३१०९६२०	<a href="mailto:bhattaraipiamani@gmail.com">bhattaraipiamani@gmail.com</a>
२२.	शुकदेव चौधरी		९८६२२८२६१५	<a href="mailto:sukdev3@gmail.com">sukdev3@gmail.com</a>
२३.	नसिम अनसारी	वर्णमाला दैनिक	९८५२०५३१८०	<a href="mailto:reporternasim24@gmail.com">reporternasim24@gmail.com</a>

(ग) धरान क्षेत्र

क्र.	नाम	आवद्ध मिडिया	सम्पर्क नम्बर	इमेल
१.	हर्ष सुब्बा	मर्निङ टाइम्स	९८४२० २२८९२	<a href="mailto:morningtimesdaily1@gmail.com">morningtimesdaily1@gmail.com</a>
२.	राजकुमार कार्की	ब्लाष्ट टाइम्स		<a href="mailto:blastdesk@gmail.com">blastdesk@gmail.com</a>
३.	किशोरकुमार कार्की	ब्लाष्ट टाइम्स	९८५२० ४७९९८	<a href="mailto:blastdesk@gmail.com">blastdesk@gmail.com</a>
४.	भवानी बराल	विजयपुर साप्ताहिक	९८४२० ५५८७१	<a href="mailto:bhawanibaral@gmail.com">bhawanibaral@gmail.com</a>
५.	केशव घिमिरे	फास्ट टाइम्स दैनिक	९८५२० ४९५५७	<a href="mailto:fastimedaily@gmail.com">fastimedaily@gmail.com</a>
६.	राजेश विद्रोही	कोशीपत्र	९८४२० २४९४८	<a href="mailto:rajeshbidrohi@gmail.com">rajeshbidrohi@gmail.com</a>
७.	गिरीराज आचार्य	पूर्व टाइम्स साप्ताहिक	९८४२३ ५२२२१	
८.	सन्तोष काफ्ले	न्युज २४	९८५२० २३५५५	<a href="mailto:shusantkafle@gmail.com">shusantkafle@gmail.com</a>
९.	मोहन श्रेष्ठ	कृति टेलिभिजन	९८४२० २५४५३	<a href="mailto:Mohanshrestha2029@gmail.com">Mohanshrestha2029@gmail.com</a>
१०.	गोविन्द बस्नेत	हिमशिखर टिभी	९८४२० ६४७३३	<a href="mailto:basnetgovinda68@gmail.com">basnetgovinda68@gmail.com</a>

क्र.	नाम	आबद्ध मिडिया	सम्पर्क नम्बर	इमेल
११.	रत्न आचार्य	अन्नपूर्ण पोष्ट	९८५२० ५६९५५	<a href="mailto:ratnaacharya123@gmail.com">ratnaacharya123@gmail.com</a>
१२.	रोहित राई	नागरिक दैनिक	९८४२० ८१२४९	<a href="mailto:koyurohit@gmail.com">koyurohit@gmail.com</a>
१३.	योगेशबाबु काफ्ले	कोशीपत्र	९८५२० ४७९२३	<a href="mailto:yogeshkafle123@gmail.com">yogeshkafle123@gmail.com</a>
१४.	उपेन्द्र चाम्लिङ	ब्लाष्टटाइम्स,फोटोपत्रकार	९८५२० ४५९११	<a href="mailto:uchamling911@gmail.com">uchamling911@gmail.com</a>
१५.	सञ्जिव वाग्ले	विजयपुर एफएम	९८५११ ९८२८६	<a href="mailto:sanjiv@vijaypurfm.com">sanjiv@vijaypurfm.com</a>
१६.	दिनेश गजमेर	जनता टिभी	९८४२३ ५३११८	<a href="mailto:dingaj2@gmail.com">dingaj2@gmail.com</a>
१७.	भैरव आङला	कपुरी अनलाइन	९८४२० २५८४५	<a href="mailto:bhairabangla@gmail.com">bhairabangla@gmail.com</a>
१८.	मनिता चाम्लिङ	दिव्य रोशनी साप्ताहिक	९८४२० २५६११	<a href="mailto:divyaroshani@gmail.com">divyaroshani@gmail.com</a>
१९.	मणीराज भट्टराई	धरान साप्ताहिक	९८५२० ४९३४६	<a href="mailto:dharanweekly@gmail.com">dharanweekly@gmail.com</a>
२०.	गंगा बराल	विजयपुर साप्ताहिक	९८४२० ३७७९९	<a href="mailto:gangabaral6007@gmail.com">gangabaral6007@gmail.com</a>
२१.	आनन्द श्रेष्ठ	दृष्टि साप्ताहिक	९८५२० ४९६६१	
२२.	गोपाल देवान	विश्वस्त सूत्र	९८४२० ३९४५१	<a href="mailto:semmangbis@gmail.com">semmangbis@gmail.com</a>
२३.	श्रीप्रसाद राई	बगियान त्रैमासिक	९८५२० ५६४१७	<a href="mailto:shreeshisha@gmail.com">shreeshisha@gmail.com</a>
२४.	जनकश्रेष्ठ राई		९८५२० ४७४८९	<a href="mailto:hetchakuppa@gmail.com">hetchakuppa@gmail.com</a>
२५.	शेखर योगी	हाम्रो कोशी आवाज	९८११३ ५०९६८	<a href="mailto:hamrokoshiawaz@gmail.com">hamrokoshiawaz@gmail.com</a>
२६.	रीता मोक्तान	रेडियो गणतन्त्र	९८०७० ७३२७०	<a href="mailto:ganatantrafm@gmail.com">ganatantrafm@gmail.com</a>
२७.	गोपाल कामत	मकालु अनलाइन	९८४२१ ३२३८८	<a href="mailto:gscollection75@gmail.com">gscollection75@gmail.com</a>
२८.	सीता मादेम्बा		९८५२० ५६४९९	<a href="mailto:sitamademba@gmail.com">sitamademba@gmail.com</a>
२९.	प्रदिप म्याङवो	कान्तिपुर दैनिक	९८५२० ४७३८२	<a href="mailto:pdpmdharan@gmail.com">pdpmdharan@gmail.com</a>
३०.	शिविर राई	रेडियो धरान	९८११३ २३७०२	<a href="mailto:radiodharan@gmail.com">radiodharan@gmail.com</a>
३१.	रामकृष्ण खड्का	स्टार एफएम	९८१६३ ००४९२	<a href="mailto:gari.khadka@gmail.com">gari.khadka@gmail.com</a>
३२.	दुर्गा भुजेल	दन्तकाली एफएम	९८४२० ६४४९५	<a href="mailto:marketing889@gmail.com">marketing889@gmail.com</a>
३३.	विकास राई	क्लिक धरान	९८४२० ३९४४०	<a href="mailto:bkash.chamling@gmail.com">bkash.chamling@gmail.com</a>
३४.	रणध्वज लोहार	औजार दैनिक	९८४२५ २५९७७	<a href="mailto:ranadhoj20@gmail.com">ranadhoj20@gmail.com</a>
३५.	राजेन्द्र किराती		९८५२० ५६३९५	
३६.	तारा लाम्गादे	महाप्रतिवाद	९८१५३ ०६०५२	<a href="mailto:mahapratibad@gmail.com">mahapratibad@gmail.com</a>
३७.	अनिता रसायली	महाप्रतिवाद	९८४२४ ५७६३२	<a href="mailto:mahapratibad@gmail.com">mahapratibad@gmail.com</a>
३८.	भोजराज श्रेष्ठ	ब्लाष्ट टाइम्स	९८५२० ३९९०६	<a href="mailto:shrestha.bhojraj@gmail.com">shrestha.bhojraj@gmail.com</a>
३९.	बसन्त राई	कृति टेलिभिजन	९८४२२ ८९०६४	<a href="mailto:raibasanta2073@gmail.com">raibasanta2073@gmail.com</a>
४०.	केदार बस्नेत	औजार दैनिक	९८६२२ ५५४२५	
४१.	सन्दिप राई	एक्सन टाइम्स	९८०७० ९६९२०	
४२.	सागर भट्टराई	मर्निङ टाइम्स	९८५२० ५९२२२	<a href="mailto:Sagarb2032@gmail.com">Sagarb2032@gmail.com</a>
४३.	धिरें लम्बु	दन्तकाली एफएम	९८६२१ २४८३६	
४४.	बिनय प्रधान	एभी न्यूज	९८५२० ४७०६३	<a href="mailto:Dkmpradhan44@gmail.com">Dkmpradhan44@gmail.com</a>
४५.	निलिफा सुब्बा	ब्लाष्ट खबर अनलाइन	९८४२० ५३५२७	<a href="mailto:nilifa@gmail.com">nilifa@gmail.com</a>
४६.	मातृका नेपाल	कपुरी अनलाइन	९८४२२ ७५७३०	<a href="mailto:Matrika2048as@gmail.com">Matrika2048as@gmail.com</a>
४७.	सुकान्त राई	महाप्रतिवाद साप्ताहिक	९८११० २७२२५	
४८.	बिमल शाक्य	कोशी आवाज	०२५-५२३०८८	
४९.	दिलबहादुर राई	डिबिआरअनलाइन टिभी	९८४२५ १६१७९	
५०.	गामबहादुर लम्जेल	प्रबोध साप्ताहिक	९८४२० ६४२०२	<a href="mailto:prabodhweekly72@gmail.com">prabodhweekly72@gmail.com</a>
५१.	जमुनादेवी श्रेष्ठ	प्रबोध साप्ताहिक	९८४२० ८५६३०	<a href="mailto:prabodhweekly72@gmail.com">prabodhweekly72@gmail.com</a>
५२.	विशाल राई	पोस्ट टाइम्स	९८०४० १३९३०	<a href="mailto:rashik13930@gmail.com">rashik13930@gmail.com</a>
५३.	मिलन राई	पोस्ट टाइम्स	९८४२० ६३३०९	
५४.	सुमित्रा (सन्जु) राई	फास्ट टाइम्स दैनिक	९८४२२ ०७९२६	<a href="mailto:sanjuraidharan@gmail.com">sanjuraidharan@gmail.com</a>
५५.	बिनादेवी तामाङ	विश्वस्त सूत्र	९८४२० ८२६१७	<a href="mailto:бина.तामाङ23@gmail.com">bina.tamang23@gmail.com</a>
५६.	सागर सिजाली	दिव्यरोशनी साप्ताहिक	९८४२० ८१४००	<a href="mailto:divyaroshani@gmail.com">divyaroshani@gmail.com</a>
५७.	देविका चाम्लिङ	रेडियो धरान	९८६४० ६८७९१	<a href="mailto:chamlingdevikarai@gmail.com">chamlingdevikarai@gmail.com</a>
५८.	मौसमी कार्की	कृति टेलिभिजन	९८१९० ४२८५१	<a href="mailto:Mausamikarki789@gmail.com">Mausamikarki789@gmail.com</a>
५९.	पारस राई	विजयपुर एफएम	९८२७० ०७२०६	<a href="mailto:Raiparash95@gmail.com">Raiparash95@gmail.com</a>
६०.	सविना राई	रेडियो गणतन्त्र	९८००९ ५६१८१	

क्र.	नाम	आबद्ध मिडिया	सम्पर्क नम्बर	इमेल
६१.	भिम कुबेर गुरुड्	औजार दैनिक	९८५२० ४९९१७	
६२.	नविन चर्माकार	प्रबोध साप्ताहिक	९८४२० ३८३१६	<a href="mailto:cknabin09@gmail.com">cknabin09@gmail.com</a>
६३.	अनिता कुरुप	रेडियो धरान	९८०४० २६२९४	<a href="mailto:anitakurup55@gmail.com">anitakurup55@gmail.com</a>
६४.	विककी श्रेष्ठ	रेडियो धरान	९८००९ २६८८७	<a href="mailto:bikishrestha614gmail.com">bikishrestha614gmail.com</a>
६५.	सिंहबहादुर मादेन	रेडियो धरान	९८०७० १८२१७	<a href="mailto:singhabahadurmaden@gmail.com">singhabahadurmaden@gmail.com</a>
६६.	सञ्जय याक्खा	कन्फूजन अनलाइन	९८४२५ २००९४	<a href="mailto:xanzaya@gmail.com">xanzaya@gmail.com</a>
६७.	डम्बर कार्की	ब्लाष्ट खबर अनलाइन	९८४२९ ७२६५९,	<a href="mailto:dambark@gmail.com">dambark@gmail.com</a>
६८.	लक्ष्मण थापा	कोशी आवाज	९८१०१ ६९२९३	<a href="mailto:laxmanthapa875@gmail.com">laxmanthapa875@gmail.com</a>
६९.	सोहन श्रेष्ठ	फोटो पत्रकार	९८४२० २१२७८	

(घ) भुम्का क्षेत्र

१.	सुनिल चौधरी	रेडियो रामधुनी	९८४२४२९१२८	<a href="mailto:radioramduni@gmail.com">radioramduni@gmail.com</a>
२.	निसान चौधरी	रेडियो भुम्का	९८०४३४६९९४	<a href="mailto:jhumkafm@gmail.com">jhumkafm@gmail.com</a>
३.	धिरेन्द्र चौधरी	मर्निङ् टाइम्स	९८६२०५४८४४	<a href="mailto:reporterdhirendra@gmail.com">reporterdhirendra@gmail.com</a>
४.	नविन चौधरी	रेडियो रामधुनी	९८००९५५४७२	<a href="mailto:nayan142041@gmail.com">nayan142041@gmail.com</a>
५.	रामबहादुर कटवाल	खबरविट डटकम	९८५२०५९८६८	
६.	शिशिर भट्टराई	हाम्रो शब्द	९८६२९७७०६६	

(ङ) बराहक्षेत्र

क्र.स.	नाम थर	मिडिया	फोन नं.	इमेल
१	हिरण्य कार्की	सुनसरी एफएम	९८६७५६९९३४	
२.	बाबुराम कार्की	फास्ट टाइम्स	९८५२०३७३९९	
३.	नवराज विष्ट	सुनसरी एफएम	९८५२०८३५२६	
४.	बिजय राई		९८४२९८५६८५	
५.	अच्युत भट्टराई	सुनसरी एफएम	९८६९६२६९५०	
६.	संगम विष्ट	मर्निङ् टाइम्स	९८६३४२३७७९	
७.	दिपक पुरी	मर्निङ् टाइम्स	९८९९०७५९९०	
८.	सन्तोष गुप्ता	ब्लाष्ट टाइम्स	९८४२०६३०२०	
९.	सुविन विश्वकर्मा	प्रदेश पोर्टल	९८००६५९४५	

(च) दुहवी क्षेत्र

क्र.स.	नाम थर	मिडिया	सम्पर्क नं.	इमेल
१.	आशिष यादव	दुहवी टाइम्स	९८५२०२५७२९	
२.	प्रेम गिरी	कोचिला दैनिक	९८४२५०६४६३	
३.	गबनसिंह चौधरी	कोचिला एफएम	९८४२२३६८००	
४.	अकबर अली	कोचिला दैनिक	९८०२७२७३९३	
५.	सञ्जय चौधरी	कोचिला एफएम	९८०२७२९९२३	
६.	धर्मनारायण चौधरी	कोचिला एफएम	९८९९३२८००४	
७.	श्वेताकुमारी सरदार	कोचिला एफएम	९८९०५४३८७०	

## १.११ सुरक्षा निकायको विवरण

## (१) नेपाली सेना, सुनसरी

क्र.सं.	युनिट सबयुनिट	तैनाथी स्थान	सम्पर्क नम्बर
१	श्री पूर्वी पृतना हेडक्वार्टर,	ईटहरी	०२५-५८३५६६
२	श्री कृष्णदल गण	ईटहरी	०२५ ५८५५५५
३	श्री सर्वज्ञदल गण	ईटहरी	०२५ ५८३५०७
४	श्री अजयदल गुल्म	ईटहरी	०२५ ५८५३०३
५	श्री नं. १ युदकवच गुल्म	ईटहरी	०२५ ५८९९६५
६	श्री पूर्वी पृतना ई.एम.ई. गण	ईटहरी	०२५ ५८०६७७
७	श्री पूर्वी पृतना स्थपति सेवा	ईटहरी	०२५ ५८७०८०
८	श्री सैनिक अस्पताल, इटहरी	ईटहरी	०२५ ५९०९९९

## (२) नेपाल प्रहरी, सुनसरी

सि.न	कार्यालयको नाम	ठेगाना	दर्जा	सम्पर्क नम्बर
१	जिल्ला प्रहरी कार्यालय, सुनसरी	इनरुवा	प्रहरी उपरिक्षक	९८५२०८५५५५
२	ईलाका प्रहरी कार्यालय	लौकही	प्रहरी नायव निरिक्षक	९८०४७५५४०९
३	ईलाका प्रहरी कार्यालय	देवानगंज	प्रहरी नायव निरिक्षक	९८५२०९०९५५
४	ईलाका प्रहरी कार्यालय	हरिनगरा	प्रहरी नायव निरिक्षक	
५	सिमा प्रहरी चौकी	साहेवगन्ज	प्रहरी नायव निरिक्षक	९८५२८९००६९
६	अस्थायी प्रहरी पोष्ट	शिवचौक कटान	प्रहरी नायव निरिक्षक	९८४२०३९४२८
७	प्रहरी चौकी	भुटाहा	प्रहरी नायव निरिक्षक	९८६६९९००५४
८	का.सु.गार्ड	भुम्का	प्रहरी नायव निरिक्षक	९८९४९७८२३४
९	प्रहरी चौकी	घुस्कीहाट	प्रहरी नायव निरिक्षक	९८४२८७२६०२
१०	सुरक्षा वेस	बसन्तपुर	प्रहरी नायव निरिक्षक	
११	सिमा प्रहरी चौकी	भण्टावारी	प्रहरी नायव निरिक्षक	९८५२०९०२५८
१२	प्रहरी चौकी	कोशी ब्यारेज	प्रहरी सहायक निरिक्षक	९८५२०९०५३०
१३	प्रहरी चौकी	श्रीपुरजब्दी	प्रहरी सहायक निरिक्षक	९८४२९३०९५७
१४	प्रहरी चौकी	भोक्राहा	प्रहरी सहायक निरिक्षक	९८०४३७३३०८
१५	प्रहरी चौकी	मधुवन	प्रहरी सहायक निरिक्षक	९८४२३००५००
१६	प्रहरी चौकी	नरसिंहटप्पु	प्रहरी सहायक निरिक्षक	९८९४७७२९९३
१७	प्रहरी चौकी	सिशुवाधरमपुर	प्रहरी हवल्दार	सम्पर्क नम्बर
१८	प्रहरी चौकी	डुम्राहा	प्रहरी हवल्दार	९८९९७७२९३२
१९	प्रहरी चौकी	कप्तानगंज	प्रहरी नायव निरिक्षक	९८४२९३९४६०
२०	अस्थायी प्रहरी पोष्ट	हरिपुर	प्रहरी सहायक निरिक्षक	९८६०६०२७६६
२१	अस्थायी प्रहरी पोष्ट	गौतमपुर	प्रहरी सहायक निरिक्षक	९८०४७८२००२
२२	अस्थायी प्रहरी पोष्ट	मोतिटप्पु	प्रहरी सहायक निरिक्षक	९८४२९४००५२
२३	जिल्ला अदालत	इनरुवा, सुनसरी	प्रहरी सहायक निरिक्षक	९८४२९४२५०२
२४	अस्थायी प्रहरी पोष्ट	राजगंज सिनवारी	प्रहरी सहायक निरिक्षक	९८०९६६७४०६
२५	प्रमुख जिल्ला अधिकारी निवास,	इनरुवा, सुनसरी	प्रहरी हवल्दार	९८०५९९०६५९
२६	अस्थायी प्रहरी पोष्ट	सखुवागाछी, इनरुवा	प्रहरी हवल्दार	९८९४७४३८८९

सि.न	कार्यलयको नाम	ठेगाना	दर्जा	सम्पर्क नम्बर
२७	अस्थायी प्रहरी पोष्ट	बसपार्क इनरुवा	प्रहरी हवलदार	९८०७९८२९२०
२८	अस्थायी प्रहरी पोष्ट	इनरुवा अस्पताल	प्रहरी हवलदार	
२९	ईलाका प्रहरी कार्यालय	पकली	प्रहरी निरिक्षक	९८१०४८८३८३
३०	प्रहरी चौकी	सिंगिया	प्रहरी सहायक निरिक्षक	९८४४५५९७३८
३१	अस्थायी प्रहरी पोष्ट	भुम्का	प्रहरी सहायक निरिक्षक	
३२	अस्थायी प्रहरी पोष्ट	एकम्बा	प्रहरी सहायक निरिक्षक	९८४३२६००७३
३३	अस्थायी प्रहरी पोष्ट	पंचायन	प्रहरी सहायक निरिक्षक	
३४	ईलाका प्रहरी कार्यालय	ईटहरी	प्रहरी नायव उपरिक्षक	९८५२६९०१२२
३५	प्रहरी चौकी	तरहरा	प्रहरी नायव निरिक्षक	९८४०४९८७१४
३६	प्रहरी चौकी	खनार	प्रहरी सहायक निरिक्षक	
३७	प्रहरी चौकी	बालग्राम, इटहरी	प्रहरी सहायक निरिक्षक	९८६२३२९९७१
३८	अस्थायी प्रहरी पोष्ट	जन्तावस्ति, इटहरी	प्रहरी सहायक निरिक्षक	
३९	अस्थायी प्रहरी पोष्ट	पुष्पलाल चोक, इटहरी	प्रहरी सहायक निरिक्षक	९८५२०६३१६०
४०	अस्थायी प्रहरी पोष्ट	तालतलैया, इटहरी	प्रहरी सहायक निरिक्षक	९८४२१०६०१३
४१	CRV	इटहरी बसपार्क	प्रहरी नायव निरिक्षक	९८४२०५५९१०
४२	CRV	खनार	प्रहरी सहायक निरिक्षक	
४३	प्रहरी चौकी	पुरानो तरहरा	प्रहरी सहायक निरिक्षक	९८४४५१५६१९
४४	अस्थायी प्रहरी बिट	भोजपुरे टोल, इटहरी	प्रहरी हवलदार	९८०४०२७९२९
४५	अस्थायी प्रहरी बिट	बुढि खोला, इटहरी	प्रहरी हवलदार	९८४२६८२७७५
४६	अस्थायी प्रहरी बिट	हलगडा, इटहरी	प्रहरी हवलदार	९८४२०७७३१०
४७	अस्थायी प्रहरी बिट	हवाई चोक, इटहरी	प्रहरी हवलदार	९८५२८९०४०४
४८	अस्थायी प्रहरी बिट	शान्तिभोडा, इटहरी	प्रहरी सहायक निरिक्षक	
४९	अस्थायी प्रहरी बिट	भवानिपुर, इटहरी	प्रहरी हवलदार	
५०	अस्थायी प्रहरी बिट	गैसार, इटहरी	प्रहरी हवलदार	९८४४६३०२३४
५१	ईलाका प्रहरी कार्यालय	दुहवी	प्रहरी निरिक्षक	९८५२०९००८६
५२	ईलाका प्रहरी कार्यालय	छिटाहा	प्रहरी नायव निरिक्षक	
५३	ईलाका प्रहरी कार्यालय	चिमडी	प्रहरी नायव निरिक्षक	९८४२०४१८७९
५४	ईलाका प्रहरी कार्यालय	सितागंज	प्रहरी नायव निरिक्षक	९८६९५५४२३७
५५	प्रहरी चौकी	औरावनी	प्रहरी सहायक निरिक्षक	९८१५०२४१२५
५६	प्रहरी चौकी	अमडुवा	प्रहरी नायव निरिक्षक	९८४३२३८७१६
५७	प्रहरी चौकी	रामगंजबेलगछिया	प्रहरी सहायक निरिक्षक	९८६४११२७६९
५८	अस्थायी प्रहरी पोष्ट	चाँदवेला	प्रहरी सहायक निरिक्षक	९८५२०९०३५५
५९	CRV Post	सोनापुर	प्रहरी सहायक निरिक्षक	
६०	CRV Post	दुहवी	प्रहरी सहायक निरिक्षक	
६१	ईलाका प्रहरी कार्यालय	महेन्द्रनगर	प्रहरी निरिक्षक	
६२	ईलाका प्रहरी कार्यालय	चतरा	प्रहरी नायव निरिक्षक	९८५२०५५३४९
६३	प्रहरी चौकी	भरौल	प्रहरी सहायक निरिक्षक	९८४२८१९९३२

सि.न	कार्यलयको नाम	ठेगाना	दर्जा	सम्पर्क नम्बर
६४	प्रहरी चौकी	प्रकाशपुर	प्रहरी सहायक निरिक्षक	९८१९९२२७८३
६५	प्रहरी चौकी	बराहक्षेत्र	प्रहरी सहायक निरिक्षक	
६६	अस्थायी प्रहरी पोष्ट	बाङ्गे	प्रहरी नायव निरिक्षक	९७४१४३३८८५
६७	अस्थायी प्रहरी पोष्ट	चतरा आश्रम	प्रहरी जवान	
६८	ईलाका प्रहरी कार्यालय	धरान	प्रहरी नायव उपरिक्षक	९८६२९९५९११
६९	वप्रका	धरान	प्रहरी नायव निरिक्षक	९८४२१६६५५१
७०	प्रहरी चौकी	पानमारी	प्रहरी नायव निरिक्षक	९८५२८९०८५५
७१	अस्थायी प्रहरी पोष्ट	नयावसपार्क, धरान	प्रहरी सहायक निरिक्षक	९८४०७५१७५०
७२	अस्थायी प्रहरी पोष्ट	विजयपुर, धरान	प्रहरी सहायक निरिक्षक	९८५२६९००९०
७३	अस्थायी प्रहरी पोष्ट	अमरहाट, धरान	प्रहरी सहायक निरिक्षक	९८४५०५६९५२
७४	अस्थायी प्रहरी पोष्ट	विष्णुपादुका, धरान	प्रहरी सहायक निरिक्षक	९८१६९३९५०१
७५	अस्थायी प्रहरी पोष्ट	देउराली, धरान	प्रहरी सहायक निरिक्षक	
७६	अस्थायी प्रहरी पोष्ट	रेल्वे, धरान	प्रहरी सहायक निरिक्षक	९७४२०३०३८९
७७	अस्थायी प्रहरी पोष्ट	पत्रडवारी, धरान	प्रहरी सहायक निरिक्षक	९८५२०९०३८५
७८	अस्थायी प्रहरी पोष्ट	तिनकुने, धरान	प्रहरी सहायक निरिक्षक	
७९	अस्थायी प्रहरी पोष्ट	बरगाछि, धरान	प्रहरी हवलदार	९८४२०४१२५२
८०	अस्थायी प्रहरी पोष्ट	घोपा, धरान	प्रहरी नायव निरिक्षक	
८१	अस्थायी प्रहरी पोष्ट	श्यामचौक, धरान	प्रहरी हवलदार	९८५२८९०२१६

(३) शसस्त्र प्रहरी बल

सि.	युनिट	कमाण्डर दर्जा	सम्पर्क नं.	जनशक्ति	दुरी(सदरमुकाम देखि)	कार्यलय रहेको स्थान
१	सप्रबल नेपाल नं. १ बराह बाहिनी मुख्यालय सुनसरी	सप्रनामनि	९८५१२७२०११	२७६	१३ किमि	ईटहरी १७ पकली
२	सप्रबल नेपाल नं. ४ गण हे.क्वा.	सप्रउ	९८५१२७२१०३			ईनरूवा
२	नं. १० गुल्म हे.क्वा.मोरङ	सप्रनाउ	९८५१२७२२१२	५९	१५ किमि	दुहवी न.पा. ४ मालहट्टी
३	नं. १२ गुल्म हे.क्वा.सुनसरी	सप्रनाउ	९८५१२७२२२८	८६	२५ किमि	ईटहरी उ.म.न.पा. ५
४	सुरक्षा पोष्ट धरान	सप्रनाउ	९८५१०८८७३७	३६	४० किमि	धरान उमनपा १३
६	सुरक्षा पोष्ट चतरा	सप्रनि	९८११३३०७४४	२०	३२ किमि	बराहक्षेत्र न.पा. १
७	सुरक्षा पोष्ट भुटाहा	सप्रनि	९८५१२५८४०२	२२	१२ किमि	हरीनगरा न.पा. १
८	बि.ओ.पि. हरिपुर	सप्रनि	९८५१०७९८४४	५६	२३ किमि	कोशी गा.पा. ८
९	बि.ओ.पि. कोशी लाही	सप्रनि	९८४१३६५४२८	४३	२० किमि	कोशी गा.पा. ६
१०	बि.ओ.पि. श्रीपुर	सप्रनि	९८५२०३३७०३	४९	१२ किमि	कोशी गा.पा. ३
११	बि.ओ.पि. लौकही	सप्रनि	९८५२०५९८३६	७०	८ किमि	कोशी गा.पा. १
१२	बि.ओ.पि. बसन्तपुर	सप्रनि	९८४१५६४५९०	५७	१८ किमि	हरीनगरा गा.पा. ५
१३	बि.ओ.पि. घुस्की	सप्रनि	९८४२०८५०८५	४४	३० किमि	हरीनगरा गा.पा. ७
१४	बि.ओ.पि. कप्तानगंज	सप्रनि	९८०१९३२०७६	५२	३० किमि	देवानगंज गा.पा. ४
१५	बि.ओ.पि. साहेवगंज	सप्रनि	९८०१९३३७९९	४८	३७ किमि	देवानगंज गा.पा. ५
१६	बि.ओ.पि. अमडुवा	सप्रनि	९८५१२५८८७२	४८	४२ किमि	बर्जु गा.पा. ३
१७	सु.पो. पश्चिम कुसाहा	सप्रनानि	९८६५६४०२१७	११	१८ किमि	बराह क्षेत्र न.पा. ११

**१.१२ हुलाक तथा केवल टेलिभिजन सेवा :**

(क)	जिल्ला हुलाक कार्यालय (फोन नं ०२५-५२०१००)	: ०१
(ख)	अतिरिक्त हुलाक कार्यालय	: ३८
(ग)	इलाका हुलाक कार्यालय	: १६
(घ)	केवल टेलिभिजन सख्या	: ८

**१.१३ सुनसरी जिल्लाका प्रमुख बजार केन्द्रहरु :**

सुनसरी जिल्लाको प्रमुख व्यापारिक महत्वका स्थानहरुमा धरान, इटहरी, तरहरा, इनरुवा, दुहवी, खनार, भुम्का, महेन्द्रनगर, प्रकाशपुर, बराहक्षेत्र, भरौल, हरिनगर, भुटाहा र लौकही आदि स्थान रहेका छन् ।

**१.१४ विपद् पूर्वतयारी तथा प्रतिकार्य योजनाको पृष्ठभूमि**

नेपाल विषम भू-बनावट, कमजोर भौगर्भिक अवस्था, मौसमी विषमता तथा जलवायु परिवर्तनका साथै जनसंख्या बृद्धि, गरिबी, अव्यवस्थित शहरीकरण र प्रकोप जोखिमलाई ध्यान नदिई गरिने विकास निर्माणका कार्यहरुले गर्दा प्राकृतिक र गैरप्राकृतिक प्रकोपहरुबाट सिर्जित विपद्को उच्च जोखिममा रहेको छ । यु.एन.वि.सि.पि.आर, २००४, जर्मन वाच, मानव विकास प्रतिवेदन, २००९ का अनुसार नेपाल भूकम्पीय जोखिमको हिसाबले ११ औं, पानीजन्य प्रकोपबाट हुने क्षतिका हिसाबले ३० औं र जलवायु परिवर्तनको जोखिमका हिसाबले चौथो स्थानमा रहेको छ । गृह मन्त्रालय र यु.एन.डि.पी.को श्रोतअनुसार नेपालमा हरेक वर्ष ४२० वटा विपद्का घटनाहरु घट्ने, १ हजार जनाको मृत्यु हुने, ८० जना हराउने, १ लाख ३५ हजार मानिसहरु प्रभावित हुने, १६ हजार परिवार विस्थापित हुने र ठूलो संख्यामा भौतिक क्षति हुने तथ्यांक छ । प्रतिवर्ष विभिन्न विपद्हरुबाट सरदर औषतमा एक हजारको हाराहारीमा मानिसहरुको मृत्यु हुने गर्दछ । जसमध्ये वार्षिक ३ सय जनाको मृत्यु बाढी तथा पहिरोका कारणले मात्रै हुने गर्दछ भने हरेक वर्ष औसतमा १ अर्ब २१ करोड ८० लाख बराबरको सम्पत्तिको क्षति व्यहोर्नु परेको छ । त्यसै गरी नेपालको विकास दर ३ देखि ४ प्रतिशतले रहेको छ भने विपदले विनाश गर्ने दर ८ देखि २५ प्रतिशतसम्म हुने गरेको देखिएको छ । यसको परिणामस्वरूप ठूलो मात्रामा जनधनको क्षति हुनु र जीविकोपार्जनमा प्रतिकूल असर पर्ने गरेको छ । यसैगरी, विगत ५ वर्षको (२०७०- २०७५)को तथ्याङ्क अनुसार नेपालमा वर्षेनी करीव १०,००० सडक दुर्घटना हुने गरेका छन् । जसका कारण वर्षेनी करीव १,९०० व्यक्तिले ज्यान गुमाएका छन् भने करीव १३,००० व्यक्तिहरु घाइते हुन्छन् । त्यसैगरी नेपालका २ हजार ३ सय १५ वटा हिमतालहरुमध्ये २२ वटा विष्फोट हुने खतरामा रहेका छन् (ICIMOD/UNEP,2000) । विपद्को हिसाबले नेपाल संसारमा अति संवेदनशील (Hot Spot) क्षेत्रमा अवस्थित छ ।

विपद् जोखिम व्यवस्थापनका विभिन्न चरणमा गरिने कामहरु मध्ये विपद् पूर्वतयारी र प्रतिकार्य योजना एक महत्वपूर्ण चरण हो । यस योजनाले विपद् हुनु भन्दा पहिले र विपद्को तत्कालीन प्रभाव समाप्त नभएसम्म क्षति कम गर्नलाई कार्य गर्ने भएकोले यो एक महत्वपूर्ण दस्तावेजको रूपमा रहन्छ । यस योजनाले विपद् पूर्वतयारीका कार्यहरु, विपद् परिरहेको समयमा र विपद्बाट उत्पन्न असहज अवस्थामा आधारभूत मानवीय सेवा उपलब्ध गराउने कार्यलाई योजनाबद्ध रूपमा कार्यान्वयन गर्न एक प्रकारको खाका तयार गर्दछ । विपद् र त्यसबाट उत्पन्न असहज अवस्थामा खोज तथा उद्धारका कार्य गरी मानव जीवनको रक्षा गर्नु, विपद् प्रभावितहरुलाई राहत सहयोग उपलब्ध गराउनु, प्रभावितहरुको आवासको व्यवस्था मिलाउनु, महिला, बालबालिका, फरक क्षमता भएका, जेष्ठ नागरिकहरुको सुरक्षाको व्यवस्था मिलाउनु, सर्वसाधारणको धन सम्पत्तिको सुरक्षाको व्यवस्था मिलाउनु यस योजनाको प्रमुख लक्ष्य हो ।

वि.स २०६५ सालमा गएको कोशी बाढी र त्यसले ल्याएको क्षतिले सुनसरी जिल्ला बाढीको उच्च जोखिममा रहेका पुष्टी गर्दछ । कोशीको बाढीपश्चात नेपालमा विपद्को क्षेत्रमा पूर्वतयारीका कार्यहरु प्रभावकारी रूपमा अगाडि लैजानु पर्दछ भन्ने बहस भएपछि नेपाल सरकार गृह मन्त्रालयले विभिन्न राष्ट्रियस्तरका भेला गोष्ठी गरेर विपद् पूर्वतयारी तथा प्रतिकार्य योजना तर्जुमा निर्देशिका तयार गरी लागु गरेको छ । सोही निर्देशिका अनुसार सुनसरी जिल्लाले वि.सं.२०६६ सालदेखि विपद् पूर्वतयारी तथा प्रतिकार्य योजना बनाएर प्रत्येक वर्ष अद्यावधिक गर्दै आएको छ । विगतका अनुभवका आधारमा मानवीय सहयोगलाई व्यवस्थित बनाउन आपत्कालीन अवस्थामा योजना महत्वपूर्ण देखिएकोले जिल्ला विपद् व्यवस्थापन समिति, सुनसरीले यो योजना तर्जुमा गरेको हो । यसै क्रममा जिल्लास्थित सबै सरोकारवालाहरुको उपस्थितिमा एक दिने पहिलो कार्यशाला गोष्ठी जिल्ला प्रशासन कार्यालय, सुनसरीको सभाकक्ष, इनरुवामा मिति २०७६ माघ १६ गते आयोजना गरेर आवश्यक परिमार्जनसहित यो योजना अद्यावधिक गरिएको छ ।

## परिच्छेद :२

## विपद् पूर्वतयारी तथा प्रतिकार्य योजनाको उद्देश्य, आवश्यकता योजना तर्जुमा प्रकृया

## २.१ विपद् पूर्वतयारी तथा प्रतिकार्य योजनाको उद्देश्य

विपद्बाट उत्पन्न हुन सक्ने भौतिक तथा मानवीय क्षतिहरूलाई न्यूनीकरण एवं व्यवस्थापन गर्न त्यसको सामना गर्न र विपद्को समयमा मानिसमाथि पर्ने प्रतिकूल प्रभावको सामना गर्न स्थानीय स्रोतको अधिकतम उपयोग गर्दै विभिन्न क्षेत्रसँग समन्वय तथा जिल्लाको प्रतिकार्य क्षमता अभिवृद्धि गर्ने र प्रभावितहरूका आधारभूत आवश्यकतालाई समयमा नै प्रभावकारी एवं समन्वयात्मक रूपमा पूरा गराउने कार्यको सुनिश्चितता गर्नु, जवाफदेहीयुक्त मानवीय सहयोग उपलब्ध गराउनु यस योजनाको समष्टिगत उद्देश्य रहेको छ ।

यस योजनाका अन्य उद्देश्यहरू निम्नानुसार छन् :

- (०१) भविष्यमा हुन सक्ने विपद्लाई ध्यानमा राखी धनजनको क्षति कम गर्न समुदायमा पूर्वतयारी कार्यहरू गर्नु,
- (०२) विपद्मा परेका व्यक्ति,परिवार र समुदायलाई तत्काल खोज तथा उद्धार गरी मानवीय सहयोग उपलब्ध गराउनु,
- (०३) विपद्बाट प्रभावित समुदायलाई सुरक्षित स्थानमा सम्मानजनक जीवनयापनका लागि आधारभूत सहयोग जस्तै खाधान्न, आवास, शिक्षा, स्वास्थ्य,सुरक्षाजस्ता सेवाहरू उपलब्ध गराउनु,
- (०४) उपलब्ध न्यूनतम साधन-स्रोतको अधिकतम उपयोग गर्दै आवश्यक पर्ने थप साधन-स्रोतको खोजी गरी नेपाल सरकार र जिल्ला विपद् व्यवस्थापन समितिबाट भएका निर्णयको कार्यान्वयन गर्न सरोकारवाला निकाय तथा सङ्घसंस्थाहरूसँग समन्वय गरी विपद् प्रभावित समुदायलाई सहयोग उपलब्ध गराउनु ।
- (०५) संकटासन्न समुह महिला, बालबालिका, अपांग र जेष्ठ नागरिकलाई विशेष प्राथमिकता दिएर सहयोगका कार्यहरू गर्नु र उनीहरूको संरक्षण गर्नु
- (०६) आवश्यकता अनुसार विकास प्रकृत्यामा विपद् जोखिम न्यूनीकरणलाई मूलप्रवाहीकरण गर्दै विपद् पूर्व, विपद्को समयमा र विपद् पश्चात् गर्नु पर्ने कार्यलाई प्राथमिकीकरण गर्न ।

## २.२ योजनाको आवश्यकता तथा महत्व

विपद् व्यवस्थापन भित्र गरिने विभिन्न चरणका कार्यहरू मध्ये पूर्वतयारी विपद् आउनुभन्दा अगाडी र प्रतिकार्य योजना विपद् परेलगत्तै स्थिति सामान्य नभएसम्म कार्यान्वयन हुन्छ । विपद्को यो समय ज्यादै संवेदनशील भएकोले यस समयमा गरिने मानवीय सहयोग महत्वपूर्ण रहने हुनाले योजनाको ठूलो महत्व रहन्छ । साथै यस योजनामा विभिन्न क्षेत्र (क्लष्टर) हरूले आ-आफ्नो विशेषज्ञता र दक्षताअनुसार सेवा प्रदान गर्दछन् । निम्न बुँदाहरूले यस योजनाको महत्वलाई स्पष्ट पार्दछ ।

- योजनाले विपद्को समयमा मानवीय सहयोगलाई व्यवस्थित गर्ने सुनिश्चितता दिन्छ ।
- विपद्को जोखिम कम गर्न विपद् पूर्व पूर्वतयारीका कार्य गर्न सरोकारवाला र समुदायलाई हातेमालो गर्ने प्रेरणा दिन्छ ।
- विपद् प्रभावितलाई आफ्नो अधिकार बारेमा सचेत गराउँदछ, भने सेवा प्रदायकलाई आफ्नो उत्तरदायित्वको बारे बोध गराउँदछ ।
- उद्धार र राहतजस्ता कार्यमा प्रभावित समुदायको समान पहुँचको प्रत्याभुति गर्दछ ।
- आपत्कालीन समयमा सुचना र जानकारी प्रक्षेपणलाई व्यवस्थित गर्न सहयोग गर्दछ ।
- सामाजिक, सांस्कृतिक मर्यादा तथा सद्भाव अभिवृद्धि गर्न सहयोग गर्दछ ।
- स्रोतको सही सदुपयोग गर्ने मार्गदर्शन दिन्छ ।
- क्षेत्रगत रूपमा कामको बाँडफाँड हुने हुँदा मानवीय सहयोग पारदर्शी, प्रभावकारी र व्यवस्थित हुनुको साथै सेवा प्रदायकमा जवाफदेहिता र उत्तरदायित्वको भावनाको विकास गराउँदछ ।

### २.३ विपद पूर्व तयारी तथा प्रतिकार्य योजना तर्जुमा प्रक्रिया र सहभागिता

वि.सं. २०६६ सालमा गृह मन्त्रालयले सबै जिल्ला तथा क्षेत्रीय तहमा विपद पूर्वतयारी तथा प्रतिकार्यको गुणस्तर वृद्धि, सुदृढीकरण र विपद पूर्व तयारी र प्रतिकार्यलाई संस्थागत गर्न बाढीको लागि पूर्वतयारी योजना मार्गदर्शन तयार गरेको थियो । त्यसको परीक्षणका आधारमा सबै खालका प्रकोपहरू लक्षित गर्दै विपद पूर्व तयारीको र प्रतिकार्यको योजना समेत समावेश गरी “विपदपूर्वतयारी तथा प्रतिकार्य योजना तर्जुमा मार्गदर्शन २०६७” तयार गरी आवश्यक कार्यान्वयनका लागि सबै मन्त्रालय, विभाग, क्षेत्र तथा जिल्लाहरूमा प्रवाह गऱ्यो । सोही मार्गदर्शनका आधारमा सुनसरी जिल्लामा विपद पूर्वतयारी तथा प्रतिकार्य योजना तर्जुमा गरी वर्षैपिच्छे अद्यावधिक गरिदै आइएको छ । हाल संघीय संरचना अनुरूप विपद जोखिम न्यूनीकरण र व्यवस्थापन गर्न नीति, ऐन तथा रणनीतिक कार्ययोजनाहरू तयार भएका सन्दर्भमा प्रदेश, जिल्ला, स्थानीय तहमा विपद पूर्वतयारी तथा प्रतिकार्य योजना तर्जुमा र कार्यान्वयनलाई व्यवस्थित गर्न साथै योजनाहरूमा एकरूपता र गुणस्तर कायम गर्न विपद जोखिम न्यूनीकरण तथा व्यवस्थापन ऐन २०७४ (प्रथम संशोधन, २०७५) को दफा ८ बमोजिम “विपद पूर्वतयारी तथा प्रतिकार्य योजना तर्जुमा मार्गदर्शन, २०६७” लाई नेपाल सरकार, गृह मन्त्रालयले सम्बन्धित सरोकारवाला निकायहरूको राय सुझाव समेत लिई विपद पूर्वतयारी तथा प्रतिकार्य योजना तर्जुमा मार्गदर्शन पहिलो संशोधन २०७६ तयार गरि सबै सरकारी निकायहरू, रेडक्रस, राष्ट्रिय/अन्तर्राष्ट्रिय गैरसरकारी संस्थाहरू र संयुक्त राष्ट्रसंघीय निकायहरूलाई स्पष्ट जिम्मेवारी दिएको छ । यसकै आधारमा सुनसरी जिल्लामा विपदपूर्वतयारी तथा प्रतिकार्य योजना तर्जुमा गरी लागू गरिएको छ ।

वि.सं २०६६ सालमा सुनसरीमा युनिसेफ नेपाल लगायतका सहयोगी निकाय र संस्थाको आर्थिक तथा प्राविधिक सहयोगमा सरोकारवालाहरूको सहभागितात्मक कार्यशाला बाट योजना तर्जुमा सुरु भएको हो । हाल सम्म विपद पूर्व तयारी तथा प्रतिकार्य योजना तर्जुमाका लागि निम्न प्रक्रियाहरू अपनाइएको छ :

- योजना तर्जुमा प्रक्रियामा जिल्ला विपद व्यवस्थापन समितिको नेतृत्व ।
- संघीय संरचना अनुसार प्रदेश र स्थानीय तहहरूको पूर्ण सहभागिता ।
- २०६५ सालमा कोशीको बाढी प्रभावित क्षेत्रमा मानवीय सहयोग गर्ने दातृ निकाय तथा संस्थाहरूको पूर्ण सहभागिता,
- जिल्लास्थित सुरक्षा निकाय (नेपाल प्रहरी,शसस्त्र प्रहरी बल र नेपाली सेना)का प्रतिनिधिहरूको सक्रिय सहभागीता ।
- राजनीतिक दल,उद्योगी, व्यापारी र नागरिक समाजका प्रतिनिधि तथा प्रभावित क्षेत्रका प्रतिनिधिहरूको प्रत्यक्ष सहभागिता,
- जिल्लास्थित सरकारी निकायका प्रतिनिधि, राष्ट्रिय तथा अन्तर्राष्ट्रिय गैरसरकारी संस्था तथा नागरिक समाजको सक्रिय सहभागिता,
- वि.सं २०६७ मा डिपिनेट नेपालको आर्थिक तथा प्राविधिक सेवा उपलब्ध,
- वि.सं २०६८ मा जिल्ला अगुवा सहयोगी संस्थाका रुपमा प्लान नेपाल सुनसरी कार्यक्रम इकाई तथा हुडेप नेपालको आर्थिक तथा प्राविधिक सेवा उपलब्ध ।
- वि.सं २०६९ मा जिल्ला अगुवा सहयोगी संस्थाका रुपमा प्लान नेपाल सुनसरी कार्यक्रम इकाई तथा हुडेप नेपालको आर्थिक तथा प्राविधिक सेवा उपलब्ध ।
- वि.सं २०७१ श्रावणमा जिल्ला अगुवा सहयोगी संस्थाका रुपमा प्लान नेपाल सुनसरी कार्यक्रम इकाई, फरवार्ड नेपाल र नेपाल रेडक्रस सोसाइटी, सुनसरी शाखाको आर्थिक तथा प्राविधिक सेवा उपलब्ध ।
- वि.सं २०७५ मा जिल्ला अगुवा सहयोगी संस्थाका रुपमा नेपाल रेडक्रस सोसाइटी,सुनसरी शाखाको आर्थिक तथा प्राविधिक सेवा उपलब्ध ।
- वि.सं २०७६ मा जिल्ला अगुवा सहयोगी संस्थाका रुपमा नेपाल रेडक्रस सोसाइटी,सुनसरी शाखाको आर्थिक तथा प्राविधिक सेवा उपलब्ध ।
- वि.सं २०७७ मा जिल्ला अगुवा सहयोगी संस्थाका रुपमा नेपाल रेडक्रस सोसाइटी,सुनसरी शाखाको आर्थिक तथा प्राविधिक सेवा उपलब्ध ।

## २.४ विभिन्न बैठकको निर्णयहरु

सुनसरी जिल्लाको आर्कस्मिक योजना, २०६६ निर्माण भइ वि.सं २०६७ सालमा पहिलो पटक पुनरावलोकन गरिएको थियो भने वि.सं २०६८ सालमा विपद् पूर्वतयारी तथा प्रतिकार्य योजना तर्जुमा मार्गदर्शन, २०६७ अनुसार पुनरावलोकन गरी नयाँ विपद् पूर्वतयारी तथा प्रतिकार्य योजना तर्जुमा गर्न केन्द्रिय विपद् व्यवस्थापन समितिको निर्देशनमा जिल्ला विपद् व्यवस्थापन समिति, सुनसरीको बैठकले जिल्लामा नेपाल रेडक्रस सोसाइटी सुनसरी जिल्ला शाखालाई जिल्ला अगुवा सहयोगी संस्थाको रूपमा छनौट गरेको थियो । जिल्ला अगुवा सहयोगी संस्थाको रूपमा छनौट भइसकेपछि, नेपाल रेडक्रस सोसाइटी, सुनसरीले जिल्ला विपद् व्यवस्थापन समितिसँग समन्वय गरी यस जिल्लामा रहेका १० वटा क्षेत्रगत निकायहरु र स्थानीय तहहरुको बैठक आयोजना गरी जिल्लाको विपद् पूर्वतयारी तथा प्रतिकार्य योजनालाई परिमार्जन गर्नुका साथै यस जिल्लाको प्रकोपको अवस्थाका बारेमा छलफल गरी सुचना अद्यावधिक गर्ने कार्य गरेको थियो । यसै क्रममा २०७५ चैत्र २८ गते इनरुवामा एक दिने कार्यशाला गोष्ठिको आयोजना गरी साविकको ११ वटा विषयगत क्षेत्रहरुलाई अहिलेको संघीय संरचनाअनुसार धेरै भन्दा धेरै निकायहरु स्थानीय तहमा समावेश भएकोले सो को आधारमा जिल्ला विपद् पूर्वतयारी तथा प्रतिकार्य योजनामा साविकका ११ वटा विषयगत क्षेत्रबाट खाद्य र संरक्षण क्षेत्रलाई एकै ठाउँमा समावेश गरी १० वटा क्षेत्रमा राखिएको छ । जसमध्ये ४ वटा विषयगत क्षेत्रलाई मात्र जिल्लाको विपद् पूर्वतयारी तथा प्रतिकार्य योजनामा समावेश गरिएको छ भने बाँकी विषयगत क्षेत्रहरु १२ वटै स्थानीय तहहरुको LDCRP मा रहने छ ।

जिल्ला विपद् पूर्वतयारी तथा प्रतिकार्य योजना-२०६६ लाई आठौँ पटक अद्यावधिक गर्नका लागि जिल्ला विपद् व्यवस्थापन समिति, सुनसरीको आयोजना तथा नेपाल रेडक्रस सोसाइटी, सुनसरी जिल्ला शाखाको संयोजनमा मिति २०७५ माघ १६ गते सुनसरी जिल्लाका तत्कालिन प्रमुख जिल्ला अधिकारी श्री प्रेमप्रकाश उप्रेतीज्यूको अध्यक्षतामा पहिलो बैठक सुनसरी जिल्ला प्रशासन कार्यालय, इनरुवाको सभाकक्षमा पहिलो कार्यशाला गोष्ठि सम्पन्न भएको थियो । र सो गोष्ठिले नेपाल रेडक्रस सोसाइटी, सुनसरी जिल्ला शाखालाई (District Lead Support Agency/DLSA ) को रूपमा जिम्मेवारिता प्राप्त भएपछि, सबै स्थानिय तहहरु सगं सम्पर्क समन्वय , कार्यशाला गोष्ठिको आयोजना एवं प्रत्यक्ष भेटघाट गरि प्राप्त प्रतिवेदनलाई समेटि सुनसरी रेडक्रसले जिल्ला विपद् पूर्वतयारी तथा प्रतिकार्य योजना २०७६, सुनसरी अद्यावधिक गरि मिति २०७६ असार ६ गतेका दिन नेपाल रेडक्रस सोसाइटी, सुनसरी जिल्ला शाखाको भवनमा सुनसरी जिल्लाका प्रमुख जिल्ला अधिकारी तथा जिल्ला विपद् व्यवस्थापन समिति, सुनसरीका अध्यक्ष श्री प्रेमप्रकाश उप्रेतीज्यूको अध्यक्षतामा एवं जिल्लाको स्थानिय तहहरु तथा अगुवा संस्थाहरुको सहभागितामा कार्य योजनाको विमोचन भएको थियो ।

यस वर्ष अर्थात २०७७ सालका लागि कार्य योजनालाई आठौँ पटकको अद्यावधिक गर्नका निम्ति सुनसरी जिल्लाका प्रमुख जिल्ला अधिकारी एवं जिल्ला विपद् व्यवस्थापन समिति, सुनसरीका अध्यक्ष श्री राजेश पौडेलज्यूको अध्यक्षतामा मिति २०७६ माघ १६ गतेका दिन इनरुवामा सम्पन्न भएको अद्यावधिकको कार्यशाला गोष्ठिले पूनः नेपाल रेडक्रस सोसाइटी, सुनसरी जिल्ला शाखालाई DLSA को जिम्मेवारि प्रदान गरेको थियो र सोही निर्णय एवं जिम्मेवारिताअनुरूप कोभिड १९ को यस विषम परिस्थितिमा पनि सरोकार निकायहरुसगं सम्पर्क एवं समन्वय गरि वि.सं २०७७ सालको लागि जिल्ला विपद् पूर्वतयारी तथा प्रतिकार्य योजना-२०६६ लाई आठौँ पटक अद्यावधिक गर्ने कार्य सम्पन्न गरेका छौं ।

परिच्छेद : ३  
विपद् जोखिमको अवस्था

३. सङ्घटासन्नता जोखिम तथा विपद् :

३.१ सङ्घटासन्नता : सङ्घटासन्नता सङ्घटबाट प्रभावित समुदायको निर्भरता बढाउने भौतिक, सामाजिक, सांस्कृतिक, राजनीतिक तथा पर्यावरणीय कारकहरूबाट हुने अवस्था तथा प्रक्रियाको समूह हो ।

सङ्घट – सङ्घट भनेको त्यो सम्भाव्य विनाशकारी भौतिक घटना या मानवीय कृयाकलाप हो जसले ज्यान गुमाउनु पर्ने अथवा चोट पटक लाग्न सक्ने, धनको नाश हुने, सामाजिक तथा आर्थिक असन्तुलन पैदा हुने तथा वातावरणीय विकृति हुने जस्ता स्थितिको सिर्जना गर्दछ ।

३.२ जोखिम : सङ्घटका फरकफरक मात्राका जोखिम हुन सक्दछन् । सङ्घटबाट धन र जनको हुन सक्ने क्षतिलाई नै जोखिम भनिन्छ । त्यसकारण यो प्राकृतिक तथा मानव सिर्जित सङ्घट तथा सङ्घटोन्मुख अवस्थाबाट हुन सक्ने निधन, चोट-पटक, सम्पत्ति, जीवनयापन, आर्थिक कृयाकलाप प्रभावित या पर्यावरण विनाश हुने जस्ता हानिकारक परिमाण या अपेक्षित क्षतिको सम्भावना हो । जोखिमलाई यसप्रकारको समीकरणको रूपमा पनि व्यक्त गरिन्छ ।

जोखिम = सङ्घट X संकटासन्नता

क्षमता

३.३ विपद्

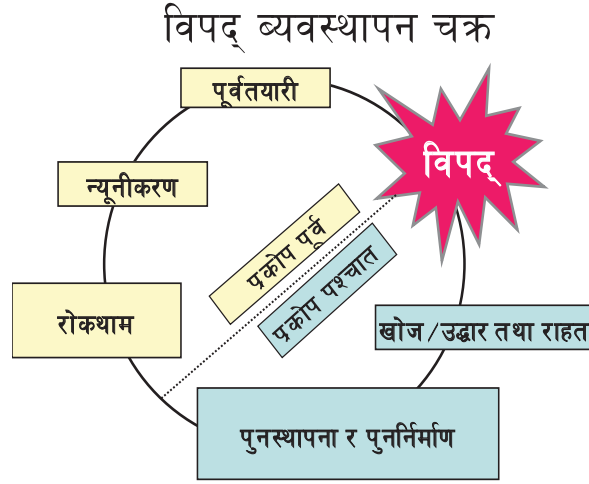
विपद् भन्नाले कुनै स्थानमा आपत्कालीन अवस्था सृजना भई जन वा धनको क्षतिको साथै जीवनयापन र वातावरणमा प्रतिकूल असर पार्ने, स्थानीय समुदाय असहाय हुने र बाहिरको सहयोगको आवश्यकता पर्ने परिस्थिति सिर्जना गर्ने खालको सङ्घटलाई प्राकृतिक वा गैह्रप्राकृतिक विपद् सम्झनु पर्छ । त्यसकारण विपद् भनेको आफ्नै श्रोतहरूको प्रयोग गरेर टिक्ने प्रभावित समुदाय या समाजको क्षमताभन्दा बढी हुने गरी मानवीय, सामाग्रीजन्य, आर्थिक तथा पर्यावरणीय क्षति व्यापक रूपमा भई कुनै पनि समुदाय या समाजको क्रियाशीलतामा परेको गम्भिर असर हो । विपद्लाई साधारणतया प्राकृतिक तथा मानव सिर्जित रूपमा विभाजन गरे पनि यी घटनाका हाल सालैका अनुभवले प्राकृतिक विपद् पनि पर्यावरण तथा प्राकृतिक विपदसित मानव अन्तरक्रियाबाट भएको देखाएका छन र यसरी ती विशुद्ध प्राकृतिक होइनन् । प्राकृतिक विपद् भन्नाले साधारणतया प्राकृतिक घटनाले सिर्जित अवस्थालाई जनाउँछ ।

विपद्को समयमा मानिसहरूले धेरै कठिनाइहरूको सामना गर्नुपर्दछ । समुदायको व्यवहारिक जीवन सञ्चालनमा अवरोध पु-याउँदै ठूलो मात्रामा जन, धन र वातावरणको क्षति गर्दछ र समुदायको सामना गर्ने शक्तिलाई पनि कमजोर पार्दछ । तसर्थ, यस्तो समयमा मानिसहरूलाई सुरक्षा, खाना, लत्ता कपडा, आवास, औषधिजस्ता आधारभुत आवश्यकताहरू उपलब्ध गराउनु पर्ने हुन्छ ।

३.४ विपद् व्यवस्थापन चक्र

व्यवस्थापनको अर्थ हुन्छ कुनैपनि कार्यले लिएको लक्ष्य हासिल गरिने प्रभावकारी व्यवस्था । विपद् व्यवस्थापन भन्नु अति नै गाह्रो कार्य हो । भनिन्छ, “Disaster Management is practical Science” विपद् व्यवस्थापन एक व्यवहारिक विज्ञान हो । जवसम्म विपद् व्यवस्थापनको लागि मानिसहरू एक आपसमा जुट्दैनन्, आफ्नै बल र बुद्धिले विपद् व्यवस्थापनको लागि कार्य गर्दैनन्, तबसम्म सिद्धान्त र भाषणले मात्र प्राकृतिक प्रकोप व्यवस्थापन गर्न संभव छैन । विपद् व्यवस्थापन भन्नाले विपद् पर्ने नदिन वा विपद्बाट हुने संभाव्य जन धनको क्षतिलाई कम गर्न विपद् व्यवस्थापन चक्रमा उल्लिखित तत्वहरूको समुचित व्यवस्थापन गर्न एक Response Manager ले विभिन्न निकायहरूसंग विपद् पूर्व, परिरहंदा र परिसकेपछि पूर्वतयारी, उद्धार तथा राहतको लागि गरिने संचार, समन्वय, उत्प्रेरणा र नेतृत्वको साथसाथै त्यसको व्यवहारिक प्रयास भन्ने बुझिन्छ ।

विपद्बाट उत्पन्न हुने विपत्तिपूर्ण परिस्थितिको मुकाविला गर्नको लागि मुख्यतया तीन प्रकारका उपायहरू अपनाउन सकिन्छ, जसलाई विपद् व्यवस्थापन चक्रका तत्वहरू भनिन्छ। जून तत्वहरूमा : खोज/उद्धार तथा राहत, पुनःस्थापना तथा पुनर्निर्माण पर्दछ।



**विपद् व्यवस्थापन चक्रका तत्वहरूलाई दुई चरणमा बाडिन्छ :**

- (क) विपद् पूर्वको तत्वहरू : रोकथाम, न्यूनीकरण र पूर्वतयारी ।  
 (ख) विपद्पछिको तत्वहरू : खोज, उद्धार तथा राहत, पुनःस्थापना र पुनर्निर्माण ।

खोज तथा उद्धार कार्य भनेको एउटा यस्तो प्रकृया हो, जसबाट विपद् पीडितहरू कहाँ कस्तो अप्ठेरो अवस्थामा छन् पत्ता लगाउने र प्राथमिक उपचार तथा आवश्यकता अनुसार आधारभूत चिकित्सा सहयोगबाट जीवन रक्षा गर्ने कार्य गरिन्छ। खोजी गरेर पत्ता लगाइएका विपद् पीडितहरूलाई प्राण रक्षाकोलागि घटनास्थलबाट सुरक्षित साथ ल्याइने कार्यलाई उद्धार भनिन्छ। यस कार्यमा पीडितलाई प्राथमिक उपचार तथा Advance Medical Care को पनि आवश्यकता पर्न सक्दछ।

**(क) विपद् पूर्व तयारी**

विपद् सम्बन्धमा पूर्वानुमान, रोकथाम र असर न्यूनीकरणका साथै विपद् परिरहंदा र परिसकेपछि यसबाट उत्पन्न परिस्थितिको सामना गर्नका लागि पहिले नै तयार भएर वस्तु भन्ने बुझिन्छ। संक्षेपमा, विपद् परिरहेको समयमा र परिसकेपछि तत्काल प्रभावित मानिसहरूको जीवन रक्षाका लागि आवश्यक पर्ने उद्धार तथा राहत कार्यको लागि पहिले नै पूर्ण तयार भएर वस्तु हो

**(ख) पुनःस्थापना र पुनर्निर्माण :**

विपद्बाट अस्त व्यस्त जनजीवनलाई पहिलेको स्थितिभन्दा एक कदम अगाडि बढाई भविष्यमा पर्न सक्ने सम्भावित विपद्बाट बच्न सुरक्षित रहन र चेतना बढाउन गरिने कार्यक्रमलाई पुनःस्थापन तथा पुनर्निर्माण भनिन्छ

**पुनःस्थापना :** खतरा ठाँउबाट सुरक्षित ठाँउमा सार्ने वा वसोवास गराउने ।

**पुनर्निर्माण :** पहिलाकै ठाँउ वा अन्य सुरक्षित ठाँउमा निर्माण कार्य गरी वसाल्ने कार्य ।

**(ग) रोकथाम र न्यूनीकरण**

**रोकथाम :** शब्द कोषले रोकथामलाई “कुनै काम कारोवारलाई रोक्न वा अड्याउने काम वा प्रत्यत्न” भनी परिभाषित गरेको छ। त्यसैले विपद् रोकथामको अर्थ हुन्छ विपद्लाई रोक्न वा अड्याउन गरिने सबै खालका प्रयासहरू। यथार्थमा, प्रकोपको रोकथाम गर्न सकिदैन बरु ज्ञान विज्ञानका अनेकौं प्रयासहरूबाट विपद्को असरलाई न्यूनीकरण गर्न सकिन्छ।

**न्यूनीकरण :** कुनै राष्ट्र वा समुदायमा प्राकृतिक वा मानवजन्य विपद्को असर कम गर्न अपनाइने सबै प्रकारका उपायहरूलाई नै न्यूनीकरण भनिन्छ। त्यसैले, मानवजन्य विपद्लाई रोकथाम गरौं : प्राकृतिक विपद्लाई न्यूनीकरण गरौं ।

### ३.५ नेपाल विपद् प्रतिको सङ्कटान्मुखता

नेपालको विपद् प्रतिको सङ्कटान्मुखता तिव्र जनसंख्याको वृद्धि तथा अनियोजित तथा जथाभावी बढ्दो वसोवासले गर्दा बढिरहेको देखिन्छ । नेपालमा बारम्बार विपद् भइ रहनाको कारणलाई केलाउदा भौगोलिक, भौगर्भिक, मौसमजन्य तथा नेपालीहरूको विपद् प्रतिको दृष्टिकोण वा त्यस सम्बन्धी जनचासोको अभाव नै प्रमुख रूपमा अगाडी आउँछ ।

नेपालमा साधारणतया घट्ने प्राकृतिक विपद्मा पहिरो, बाढी, भूकम्प, हिमपहिरो, असिना, चट्याङ, शीतलहर, उष्ण लहर तथा रोगब्याधी पर्दछन । प्राकृतिक विपद्ले गर्दा कूल गार्हस्थ उत्पादनको उल्लेख्य मात्रामा हरेक वर्ष क्षती हुने गर्दछ । सार्क राष्ट्रहरूमध्ये नेपाल विपद् तथा त्यसबाट हुने मृत्युको हिसाबले अति नै सङ्कटान्मुख देशको रूपमा रहेको छ । गरिवी, सिमान्तकृत तथा मर्कामा परेका मानिसहरूका समूह देशमा घट्ने कुनै पनि विपद्मा अत्यन्त बढी रूपमा प्रभावित भएका हुन्छन । अपर्याप्त सार्वजनिक सचेतना, तयारीमा अपर्याप्तता, कमजोर शासन व्यवस्था, अन्तर सरकारी निकाय बीचको समन्वयको कमी, अपर्याप्त वित्तीय श्रोत तथा प्राकृतिक विपद्लाई कम गर्न प्राविधिक ज्ञान र दक्षताको कमी नै नेपालमा हरेक वर्ष हुने जन र धनको बढी क्षतिका मुख्य कारण हुन ।

नेपालमा ९० प्रतिशत भन्दा बढी मानिसले दुई भन्दा बढी विपद्लाई कुनै पनि बेला सामना गर्नु पर्ने एक अध्ययनले देखाएको छ । औसतमा नेपालमा प्रति दिन १.०६ प्राकृतिक विपद्का घटनाहरूको खबर आउने गरेको पनि पाइएको छ ।

नेपाल संसारकै अल्प विकसित देशहरूमध्ये पर्दछ । बढी विपद्का घटना हुनु पनि गरिविको एक पहिचान हो । विपद्ले उत्पादनमूलक धन तथा जनको क्षतिद्वारा गरिविको सिर्जना गर्दछ, गरिविले उच्च जोखिमपूर्ण सिमान्त क्षेत्रको अतिक्रमणबाट प्राकृतिक विपद्लाई भन बढावा दिन्छ । त्यस कारण उच्च सङ्कटासन्नता भएका देशमा गरिवी विपद्को कारण तथा परिणाम दुबै हो । जन, धन, पूर्वाधार, उद्योग तथा कृषि र उत्पादन, आय आर्जनका कार्यकलाप, रोजगारीमा हुने क्षतिको साथै विस्थापित र उद्धार तथा राहतमा पर्ने खर्चमा हुने वार्षिक प्रत्यक्ष क्षतिलाई विचार गर्दा विपद्ले संसारका साना राष्ट्रहरूका दुर्बल अर्थतन्त्रमा ठूलो भार पार्दछ । हरेक ठूलो विपद्ले देशलाई विकासको प्रयासको हिसाबले कयौं वर्ष पछाडि धकेलेको हुन्छ । जब राहत तथा उद्धारमा समय, उर्जा, विज्ञता तथा वित्त जस्ता श्रोतहरू लगाइन्छ भने देश समग्र विकासको प्रक्रियामा पछाडी धकेलिन्छ । फलस्वरूप विपद् व्यवस्थापनलाई मूलधारमा ल्याउनु र विकास योजनामा जोखिम न्यूनीकरणका अङ्गहरूलाई समायोजन गर्न देशको सहश्राब्दि विकास लक्षको नीतिगत संरचनामा जोड दिइएको छ ।

नेपाल सरकार गृह मन्त्रालय, राष्ट्रिय आपतकालिन केन्द्रको तथ्याङ्क अनुसार वि.स २०७५ वैशाख १ देखि २०७७ असार २९ सम्म बाढी, पहिरो चट्याङ, जनावर क्षति, आगलागी आदि प्रकोपका कारण ९३२१ पटक घटना घटेको छ भने, १०२८ जनाको मृत्यु, १०१ जना बेपत्ता, ५७४३ जना घाइते, ३९,९५४ घरधुरी प्रभावित, २०९९ गोठमा क्षति, ४४१३ पशु चौपायाको क्षति यसमा अनुमानित रु ९,२३,३१,६६,४६१।०० बराबरको क्षती नोक्सान भएको देखिन्छ । यस वर्षको असार २६ गते मात्रै २४ घण्टामा मुलुकभर ३७ वटा घटनाहरू घटेको जसमा मृत्यु २, बेपत्ता ३, घाइते २०, अनुमानित क्षती रु ३४,६०,०००।००, सडक अवरोध ५, चौपाया क्षती ५७ रहेको नेपाल सरकार गृह मन्त्रालय राष्ट्रिय विपद् जोखिम न्यूनीकरण तथा व्यवस्थापन प्राधिकरणले जनाएको छ । हाल विश्वभरी फैलिरहेका नयाँ कोरोना भाइरस श्प्रश्वाशको माध्यमबाट सर्ने रोग हो यसलाई विश्व स्वास्थ्य संगठनले "१९कोभिड "को नाम दिएको छ र यसलाई विश्वव्यापी महामारीको रूपमा घोषणा गरिसकिएको छ । वि.स २०७६ साल चैत्र महिनादेखि चिनको वुहान शहरबाट फैलिएको यो भाइरस २०७७ असार ६ गते सम्ममा नेपालको ७० जिल्लामा सक्रिय देखिएको छ, नेपाल सरकार गृह मन्त्रालय, राष्ट्रिय विपद् जोखिम न्यूनीकरण तथा व्यवस्थापन प्राधिकरणको दैनिक विपद् बुलेटिन अनुसार १७,८४४ जना व्यक्तिमा कोरोना पोजेटिभ देखिएको छ, ४५ जनाको मृत्यु भइसकेको छ भने ११,८६८ जना मानिस कोरोनाबाट निको भएर घर फर्किएका छन ।

### ३.६ सुनसरी जिल्ला विपद् प्रतिको सङ्गतोमुखता :

सुनसरी जिल्ला बहु प्रकोप जिल्लाको रूपमा चिनिन्छ । विपद्को क्षेत्रमा अति संकटासन्नता भएको जिल्लाहरू मध्ये सुनसरी जिल्ला पनि एक हो । यहाँको कुल जनसंख्याको करिब २० प्रतिशत मानिसहरू नदिको किनारामा बसोबास गर्दछन् । ति बस्तीहरू संकटासन्नताको हिसावले उच्च जोखिममा पर्दछन् । विशेष गरि बाढी, आगलागी, शितलहर, बन्धजन्तु आक्रमण, महामारी, चट्याङ्ग, सडक दुर्घटनाजस्ता प्रकोपका कारण विपद्को अवस्था श्रृजना भएको विगतको तथ्याङ्कहरूले पुष्टि गर्दछ । अधिल्लो वर्षमा डेडु महामारीका कारण सुनसरी जिल्लाको धरान उपमहानगरपालिका बढि आक्रान्त बनेको थियो । वि.स २०४५ सालमा गएको भूकम्पले धरान उपमहानगरपालिकालगायत वरिपरिका क्षेत्रहरूमा गरेको क्षति र वि.स २०६५ सालमा कोशी बाँध भत्किएर आएको बाढिले पश्चिम कुशाहा, श्रीपुर, लौकही लगायतका साविकका गाविसहरूमा परेको ठूलो धनजनको क्षति, वि.स २०७४ सालमा आएको बाढीका कारण १२ वटै स्थानिय तहहरूमा पर्न गएको क्षति सुनसरी जिल्लामा घटना गएका ठुला विपद्का घटनाहरू हुन ।

विगतमा, सुनसरी जिल्लाका नदीहरूले वर्षेनी धेरै क्षती गरेको तथ्याकं रहेको देखिन्छ । वि.सं. १९९०, वि.सं २०४५, वि.सं २०६८ र वि.सं २०७२ को भूकम्पले यस क्षेत्रमा धेरै क्षती पुरयाएको थियो । त्यसरी नै वर्षेनी बन्ध जन्तुको आक्रमणबाट धेरै जना मानिसहरू घाइते तथा निधन नै भएको देखिन्छ , अहिले शितलहरको प्रकोप पनि देखा परिरहेको छ । आजभन्दा १५ वर्ष अघि सुनसरीको साविक भरौल गा.वि.स.लगायतका आसपासका क्षेत्रमा भाडापखाला जस्ता महामारीले धेरै मानिसहरू प्रभावित भएका थिए । चट्यागंको कारणले पनि वर्षेनी धेरै क्षती पुगेको छ । नेपाल सरकार गृह मन्त्रालय, राष्ट्रिय आपतकालिन केन्द्रको तथ्याङ्क अनुसार वि.स २०७५ वैशाख १ देखि २०७७ असार २८ सम्म सुनसरी जिल्लामा मात्रै ३१८ वटा प्राकृतिकका घटनाहरू घटेको छ । जसमा १५ जनाको मृत्यु, ७१ जना घाइते , ७९३ घरधुरी प्रभावित र अनुमानित रु ४९,७१,०८,४००।०० क्षति भएको देखिन्छ ।

त्यस्तै सन् डिसेम्बर ३१, २०१९ देखि छिमेकी राष्ट्र चिनको वुहान शहरबाट विश्वव्यापि महामारीको रूपमा फैलिरहेको कोरोना भाइरस (कोभिड १९) बाट नेपाल पनि प्रभावित भएको र सवै ७७ जिल्लामा संक्रमण फैलिएकोमा सुनसरी जिल्ला पनि यस महामारिबाट प्रभावित भएको छ । यसको न्यूनिकरण तथा रोकथामका लागि शुरुको दिनदेखि नै जिल्ला प्रशासन कार्यालय, सुनसरीले विभिन्न कार्यहरू गर्दै आइरहेको छ । यसै सन्दर्भमा नेपाल रेडक्रस सोसाइटी, सुनसरी जिल्ला शाखालेपनि यस कोरोना महामारिसगं सम्बन्धित विभिन्न कार्यहरू जिल्ला विपद् व्यवस्थापन समिति, स्थानिय तह, स्वास्थ्य निकायहरू, सुरक्षा निकायहरूसगं समन्वय गरि जनचेतनामूलक कार्यशाला गोष्ठिको आयोजना, SEE परिक्षार्थीहरूलाई मध्यनजर राखि Health/Help Desk राख्ने योजना, सेनिटाइजर बनाउने तालिम, रेडक्रसबाट संचालित सवै ८ वटा एम्बुलेन्सका चालकहरूलाई व्यक्तिगत सुरक्षाका सामाग्रीहरू प्रदान, सवै एम्बुलेन्सहरूमा नेपाल सरकारको मार्गनिर्देशनअनुरूप पार्टिसन गर्ने कार्य, राहत (खाध्य सामाग्री प्याकेजिगं एंव वितरण) कार्यमा सहयोग, सुनसरी जिल्लासगं सिमाना जोडिएको भारतिय सिमा नाकाबाट हुने मानव आगमनलाई मध्यनजर राखि नेपाली सेनाको नेतृत्वमा कोभिड १९ सम्बन्धि कृत्रिम घटना अभ्यास सुनसरी जिल्लाको कोशी गाउँपालिकाको हरिपुरमा सम्पन्न भएको थियो, सुनसरी जिल्लाको विभिन्न स्थानहरूमा स्थापना भएका क्वारेन्टाइनहरूलाई व्यवस्थित गर्नको लागि व्यक्तिगत स्वास्थ्य तथा सरसफाइका सामाग्रीहरू, आवास व्यवस्थापनका लागि कालो म्याट, त्रिपाल, कम्मल, बाल्टि आदि सामाग्रीहरू सुनसरी रेडक्रसबाट उपलब्ध गराइएको छ ।

### ३.७ नेपालमा विपद् जोखिम व्यवस्थापन र वर्तमान नीतिगत व्यवस्था :

नेपालमा विपद्का घटनाहरू भएपछि मांग र आवश्यकताअनुसार उद्धार तथा राहत उपलब्ध गराउने परम्परागत अवधारणामा परिवर्तन आएको छ । दैवीप्रकोप उद्धार ऐन, २०३९ लागू भएपछि विपद् व्यवस्थापनमा उद्धार तथा राहत कार्यका अतिरिक्त पूर्वतयारी तथा न्यूनिकरण कार्यलाई पनि जोड दिन थालिएको देखिन्छ । सन् १९९१ मा प्राकृतिक विपद् न्यूनिकरण अन्तर्राष्ट्रिय दशकको घोषणा भएपछि विपद् व्यवस्थापनमा पूर्वतयारी कार्यलाई विशेष जोड दिन थालिएको देखिन्छ ।

नेपालमा विपद् व्यवस्थापनको लागि तर्जुमा गरिएको राष्ट्रिय कार्य योजना सन् १९९६ मा लागु भएपछि विभिन्न प्रकृतिका प्राकृतिक विपद्हरूलाई सम्बोधन गर्न आवश्यक थप उपायहरू अवलम्बन गर्न खोजिएको भएपनि पर्याप्त स्रोत र साधनको अभाव एवं सम्बन्धित निकाय एवं सरोकारवालाहरू बीच समन्वयको कमीले कार्ययोजनाले निर्दिष्ट गरेका क्षेत्रहरूमा पर्याप्त प्रतिफल प्राप्त हुन सकेनन् । यसरी अपेक्षाकृत सफलता प्राप्त गर्न नसक्नुको प्रमुख कारण प्राविधिक क्षमता सहितको उपयुक्त संगठनात्मक संरचनाको अभाव पनि एक हो ।

### ३.७.१ विपद्, सहश्राब्दि विकास लक्ष्य तथा हयोगो कार्य योजना सन २००५–२०१५

पूरे विश्व तथा नेपालको सन्दर्भमा विपद् व्यवस्थापनसंग सम्बन्ध दुई कार्य योजना कोशे दुङ्गा सावित भएका छन् । यी सहश्राब्दि विकास लक्ष्य तथा हयोगो कार्य योजना हुन् ।

### ३.७.२ सहश्राब्दि विकास लक्ष्य

विगतका संयुक्त राष्ट्रसंघीय घोषणाहरू (महिला विरुद्ध हुने सबै प्रकारका भेदभाव विरुद्धको महासन्धी–CEADAW, बाल अधिकार महासन्धी (CRC), जनसंख्या र विकास सम्बन्धी अन्तराष्ट्रिय सम्मेलन ICPD, विश्व जनसंख्या तथा वातावरण सम्मेलन मा व्यक्त गरिएका प्रतिबद्धताहरूलाई एउटै साभा लक्षका रूपमा घोषणा गरी त्यसलाई संयुक्त प्रयासबाट प्राप्त गर्न शान्ती, स्थिरता र विकासलाई प्रमुख उद्देश्य बनाई सन २००० को सेप्टेम्बर महिनामा भएको संयुक्त राष्ट्र संघीय सम्मेलनले सहश्राब्दि विकासको लक्षहरूको घोषणा गरेको थियो । सहश्राब्दी घोषणाबाट निकालिएको सहश्राब्दि विकास लक्ष्य २१औं शताब्दिको लागि अत्यन्त महत्वपूर्ण अन्तराष्ट्रिय विकास कार्यतालिका हो जसमा सबै सदस्य राष्ट्रहरू प्रतिबद्ध छन् । सन् २०१५ सम्ममा हासिल गरिनु पर्ने प्रमुख विकासका प्राथमिकतालाई सहश्राब्दि विकास लक्ष्यले उजागर गरेका छन् । हरेक लक्ष्यको लागि सङ्ख्यात्मक लक्ष्यको तय गरिएको छ र ४८ वटा परिसूचकले यिनीहरूको अनुगमन गरिने भएको छ । यिनीहरू हुन्

- चरम गरिबी तथा भोकको उन्मुलन गर्ने
- विश्वव्यापी रूपमा प्राथमिक शिक्षा उपलब्ध गराउने
- लैङ्गिक समानताको प्रवर्धन तथा महिला सशक्तिकरण गर्ने
- शिशु मृत्यु दरलाई घटाउने
- मातृ स्वास्थ्यलाई सुधार गर्ने
- एच आइ भि एड्स, मलेरिया तथा अन्य रोगलाई परास्त गर्ने
- वातावरणीय दिगोपनको सुनिश्चय गर्ने
- विकासको लागि विश्वव्यापी सहकार्यको विकास गर्ने

नयाँ सहश्राब्दिमा विकासले सामना गर्ने सबै भन्दा ठूलो चुनौती विपद् सङ्घट्टाभिमुखता घटाउनु हुन सक्तछ । पूरा संसारभरिनै विपद्को प्रभावको बारेमा धेरै मानिसहरू सचेत भएका छन् । तर केहीले मात्र यस समस्याबारे केही गर्न सकिन्छ भन्ने कुराको महसुस गरेका छन् । त्यसकारण प्राकृतिक विपद् मानव विकासको प्रक्रियासित अन्तरङ्ग रूपमा जोडिएको छ । प्राकृतिक सङ्घट्टाबाट सिर्जिएका विपद्हरूले विकासलाई जोखिममा पार्दछन् ।

प्राकृतिक विपद्का विभिन्न खालका प्रभावले गर्दा सहश्राब्दि लक्षलाई प्राप्त गर्न अति नै चुनौतीपूर्ण भएको छ । पूर्वाधारको विनाश, जीवनयापन आधारको क्षय, वास्तुकलात्मक सम्पदा तथा प्राकृतिक प्रणालीमा भएको नाश, चोट पटक, विमारी तथा निधनले वित्तीय सङ्घट तथा राजनैतिक र सामाजिक द्वन्द, एच.आइ.भि.र एड्स, वातावरणीय विनाशजस्ता अन्य तनाव तथा विस्मयलाई भन नाजुक बनाउँदछन् । यस्ता विपद्बाट हुने क्षतिले गरिबी तथा भोकमरीलाई कम गर्ने, शिक्षा, स्वास्थ्य सेवा, सुरक्षित आवास, खाने पानी तथा सरसफाइ, रोजगारी तथा आय सिर्जना गर्ने वातावरण तथा आर्थिक लगानीलाई संरक्षण गर्ने लक्ष्य लिएका सामाजिक लगानीलाई पछाडि पार्छन ।

### ३.७.३ हयोगो कार्य योजना संरचना २००५-२०१५

विश्वभरि नै विपद्को जोखिम कम गर्न सन् २००५, जनवरी महिनामा एउटा संयुक्त राष्ट्र सङ्घीय विश्व सम्मेलनको आयोजना जापानको कोबेमा भएको थियो । यस सम्मेलनमा संसारका १६८ देशले भाग लिएका थिए । यस सम्मेलनमा एउटा रणनीति बनाउनेतर्फ सहमति भएको थियो जसलाई हयोगो कार्य योजना २००५ ( २०१५ को नाम दिइएको छ । विपद् जोखिम न्यूनीकरणमा हालसम्म भएका भूमण्डलीय प्रयासमा विद्यमान कमी, कमजोरी मूल्याङ्कन गरी यस संरचनाको सुत्रपात गरिएको थियो ।

हयोगो कार्य योजना २००५-२०१५ ले मुख्य तीनवटा लक्ष्य राखेको छ । ती हुन् :

- दिगो विकास नीति तथा योजनामा विपद् जोखिम न्यूनीकरण अवधारणाको समावेशीकरण
- सङ्कटपछि उत्थानशिलता (Resilience) का लागि संस्थाहरू, संयन्त्र तथा क्षमताको विकास तथा सशक्तिकरण
- आपतकालीन तयारी, प्रतिकार्य (Response) तथा पुर्नःलाभको (Recovery) कार्यान्वयनमा जोखिम न्यूनीकरणका धारणाको विधिवत समायोजन

उपर्युक्त लक्ष्यको साथै उपरोक्त कार्य गर्नको लागि पाँचवटा प्राथमिकताको पहिचान गरिएको छ र ती हुन् :

- हयोगो कार्य योजना प्राथमिकता १ : विपद् जोखिम न्यूनीकरणको कार्यान्वयनलाई सबल संस्थागत आधारयुक्त राष्ट्रिय तथा स्थानीय प्राथमिकतापूर्ण कार्यको रूपमा सुनिश्चय गर्नु ।
- हयोगो कार्य योजना प्राथमिकता २ : विपद् जोखिमको पहिचान, मूल्याङ्कन तथा अनुगमन गर्नु तथा पूर्व चेतावनीलाई उम्दा बनाउनु ।
- हयोगो कार्य योजना प्राथमिकता ३ : सबै तहमा स्थिति स्थापन तथा सुरक्षा संस्कृतिको निर्माण गर्न ज्ञान, अनुसन्धान तथा शिक्षालाई प्रयोग गर्नु ।
- हयोगो कार्य योजना प्राथमिकता ४ : अन्तरनिहित जोखिमका कारकहरूलाई कम गर्नु
- हयोगो कार्य योजना प्राथमिकता ५ : प्रभावकारी प्रतिकार्यको लागि विपद् तयारीलाई सबलिकरण गर्ने

### ३.७.४ विपद् जोखिम न्यूनीकरणका लागि सेन्डाई कार्य ढाँचा २०१५-२०३०

यो कार्य ढाँचाले प्राकृतिक वा मानव सिर्जित प्रकोपहरूका साथै वातावरणीय, प्रविधिजन्य र जैविक प्रकोप तथा जोखिमबाट सिर्जित साना तथा ठूला स्तरका, तारन्तार तथा आकल- भुक्ल, अचानक तथा बिस्तारै हुने, सबै प्रकारका विपद् जोखिमलाई सम्बोधन गर्नेछ । यसले सबै तहमा गरिने सबै क्षेत्रका विकासका अन्तर्निहित एवं परस्पर अन्तर्सम्बन्धित विपद् जोखिमको बहुप्रकोप व्यवस्थापनमा मार्गदर्शन गर्ने उद्देश्य राख्दछ ।

लक्ष्य :

एकीकृत तथा समावेशी रूपमा आर्थिक, भौतिक, सामाजिक, सांस्कृतिक, शैक्षिक, स्वास्थ्य सम्बन्धित, वातावरणीय, प्राविधिक, राजनीतिक, संस्थागत तथा कानुनी माध्यमबाट विपद् आउने कारकहरू, प्रकोप, सम्मुखता तथा संकटाभिमुखतालाई न्यूनीकरण र रोकथाम गर्ने । प्रतिकार्य तथा पुनर्लाभकालागि पूर्वतयारी र समुत्थानशील क्षमतालाई सबल बनाउँदै, वर्तमान र भावी दिनमा आउन सक्ने विपद् जोखिमलाई न्यूनीकरण गर्ने तथा रोक्ने । यसका ७ वटा उद्देश्यहरू रहेका छन् ।

(क)सन् २००५ देखि २०१५ को तुलनामा सन् २०२० देखि २०३० को प्रति १००,००० मा औसत विश्व विपद् मृत्युदर घटाउने लक्ष्य लिई सन् २०३० सम्ममा विश्वमा विपद् मृत्युदर अधिकतम रूपमा घटाउने ।

(ख)सन् २००५ देखि २०१५ को तुलनामा सन् २०२० देखि २०३० को प्रति १००,००० मा औसत विपद् प्रभावित जनसंख्यामा कमी ल्याउने लक्ष्य लिई सन् २०३० सम्ममा विश्वमा विपद्बाट प्रभावित जनसंख्या अत्यधिक घटाउने ।

(ग)सन् २०३० सम्ममा विपद्बाट विश्वको कूल ग्राहस्थ उत्पादनको अंशमा हुने प्रत्यक्ष आर्थिक नोक्सानी कम गर्ने ।

- (घ)सन् २०३० सम्ममा समुत्थानशील क्षमताको समेत अभिवृद्धि गर्दै संवेदनशील संरचनाहरूमा हुने विपद्को क्षति तथा आधारभूत सेवाहरू खासगरी स्वास्थ्य र शैक्षिक सेवाहरूमा विपद्बाट हुने नोक्सानी अत्यधिक रूपमा न्यूनिकरण गर्ने ।
- (ङ)सन् २०२० सम्ममा राष्ट्रिय र स्थानीय विपद् जोखिम न्यूनिकरण रणनीति भएका देशहरूको संख्या अत्यधिक बढाउने ।
- (च)सन् २०३० सम्ममा विकासोन्मुख राष्ट्रहरूले यो कार्यढाँचालाई लागू गर्नकालागि उनीहरूका राष्ट्रिय कृयाकलापहरूलाई परिपूर्ति गर्न पर्याप्त र दिगो सहयोगका लागि अन्तर्राष्ट्रिय समन्वय अत्यधिक बढाउने ।
- (छ)सन् २०३० सम्ममा बहुप्रकोप पूर्वचेतावनी प्रणालीहरू र विपद् जोखिम सूचनाका साथै विपद् जोखिम लेखाजोखा गरिएका विवरणहरूको उपलब्धता तथा तिनीहरूमा जनताको पहुँच अत्यधिक बृद्धि गर्ने ।

### कार्यान्वयनका लागि प्राथमिकताहरू (Priorities for Action) :

#### प्राथमिकता १ : विपद् जोखिमलाई बुझ्ने

विपद् जोखिमका सबै आयामहरू जस्तै: व्यक्ति तथा सम्पत्तिहरूको संकटाभिमुखता, क्षमता, सम्मुखता, प्रकोपको विशेषता र वातावरणको बुझाईमा आधारित हुनुपर्छ ।

#### प्राथमिकता २ : विपद् जोखिम व्यवस्थापनको लागि विपद् जोखिम सुशासनलाई सबल बनाउने

राष्ट्रिय र स्थानीय कानून, नियम तथा सार्वजनिक नीतिहरूमा तादम्यता सुनिश्चित गरी सार्वजनिक तथा निजी क्षेत्रले विपद् जोखिम न्यूनिकरणमा काम गर्न उनीहरूको भूमिका र जिम्मेवारी परिभाषित गर्दै तिनीहरूलाई मार्गदर्शन, हौसला र प्रोत्साहन दिई, सबै विषयगत क्षेत्रमा विपद् जोखिम न्यूनिकरण व्यवस्थापन गर्न राष्ट्रिय, क्षेत्रिय र अन्तर्राष्ट्रिय स्तरमा विपद् जोखिम सुशासन अति महत्वपूर्ण रहन्छ ।

#### प्राथमिकता ३ : समुत्थानशीलताका लागि विपद् जोखिम न्यूनिकरणमा लगानी गर्ने

व्यक्ति, समुदाय, राष्ट्रहरू र तिनका सम्पत्ती साथै वातावरणको आर्थिक, सामाजिक, स्वास्थ्य र संस्कृति सम्बन्धी समुत्थानशीलता अभिवृद्धि गर्न संरचनात्मक र गैर संरचनात्मक उपायहरूबाट विपद् जोखिम रोक्न र न्यूनिकरण गर्न सार्वजनिक तथा निजी लगानी अति आवश्यक छन् । यी अन्वेषण, संवृद्धि र रोजगारी सिर्जनाका संवाहक हुन सक्छन् । यस्ता उपायहरू जीवन रक्षा गर्न, नोक्सानी रोक्न र कम गर्न, साथै प्रभावकारी पुनर्लाभ र पुनर्स्थापना गर्न किफायती र सहयोगी हुन्छन् ।

#### प्राथमिकता ४ : प्रभावकारी प्रतिकार्य र पुनर्लाभ, पुनर्स्थापना र अझ उत्तम पुनर्निर्माणका लागि विपद् पूर्व तयारीमा जोडिने

अनुभवले इङ्गित गरे अनुसार प्रभावकारी प्रतिकार्य र प्रभावकारी पुनर्लाभका लागि आवश्यक क्षमताहरू सुनिश्चित गर्न विपद् पूर्व तयारी सबल बनाउनु आवश्यक छ । विपद् भन्दा पहिले नै तयारी गरिनु पर्ने पुनर्लाभ, पुनर्स्थापना र पुनर्निर्माणका चरणहरूमा विपद् जोखिम न्यूनिकरणका उपायहरू एकिकृत गरी उत्तम पुनर्निर्माणका लागि यो एउटा अवसर हो भन्ने प्रदर्शन भएको छ । प्रतिकार्य र पुनर्निर्माणका चरणहरूमा महिला तथा अपाङ्गता भएका व्यक्तिहरूले सार्वजनिक नेतृत्व लिँदै लैगिक समता र सबैको पहुँच हुने विश्वव्यापि तौरतरिकाहरू प्रवर्द्धन गरिनु पर्दछ ।

### ३.८ नेपालमा विपद्सम्बन्धि विद्यमान कानुनी व्यवस्था :

#### (क) नेपालको संविधान, २०७२

संघीय लोकतान्त्रिक गणतन्त्रात्मक शासन व्यवस्थाको माध्यमद्वारा दिगो शान्ति, सुशासन, विकास र समृद्धिको आकांक्षा पूरा गर्न जारी भएको संविधान २०७२ ले नेपाल संघीय लोकतान्त्रिक गणतन्त्रात्मक राज्यका रूपमा परिभाषित गर्नुका साथै राज्य सञ्चालनका लागि तीन तहको सरकारको व्यवस्था गरी प्रत्येक तहको कर्तव्य र अधिकारको व्यवस्था गरिएको छ । संविधानको अनुसूचि ७ मा प्राकृतिक तथा गैर प्राकृतिक विपद् पूर्व तयारी, उद्धार तथा राहत र पुनर्लाभको अधिकार संघ र प्रदेशको साझा अधिकार सूचिको विषय बनाएको छ । साथै अनुसूचि ८ मा विपद् व्यवस्थापनको कार्यलाई स्थानीय तहको अधिकारक्षेत्रभित्रको विषयका रूपमा समावेश गरेको

छ भने धारा ५१ राज्यको नीतिहरूको खण्ड (छ) प्राकृतिक स्रोत साधनको संरक्षण सम्बन्धन र उपयोग सम्बन्धी नीति अन्तर्गत प्राकृतिक प्रकोपबाट हुने जोखिम न्यूनीकरण गर्न पूर्व सूचना, तयारी, उद्धार, राहत एवं पुनर्स्थापना गर्ने भनी विपद् पूर्वतयारी र प्रतिकार्यको कार्यलाई उच्च प्राथमिकतामा राखेको पाइन्छ ।

#### (ख) स्थानीय सरकार सञ्चालन ऐन, २०७४

विगतमा स्थानीय स्वायत्त शासन ऐन, २०५५ ले योजना छनौट गर्दा प्राकृतिक प्रकोप न्यूनीकरण हुने खालका योजना छनौटमा प्राथमिकता दिनुपर्ने व्यवस्था गरेको छ । साविकमा स्थानीय योजना तर्जुमा गर्दा सहभागितामूलक योजना पद्धति अवलम्बन गरी विपदलाई समेत मूलप्रवाहीकरण गर्दै विपद् अनुकुलनका योजना छनौट र सञ्चालन गर्ने नीति स्थानीय स्रोत परिचालन तथा व्यवस्थापन कार्यविधि, २०६९ मा राखी सोही बमोजिम योजना अभ्यास गर्ने गरिएको पाइन्छ । हाल नेपाल संघीय राष्ट्रको रूपमा रूपान्तरण भैसकेको अवस्थामा स्थानीय स्वायत्त शासन ऐन, २०५५ ऐनको खारेजी गर्दै स्थानीय सरकार सञ्चालन ऐन, २०७४ जारी भएको छ । नेपालको संविधान बमोजिम स्थानीय तहको अधिकार सम्बन्धी व्यवस्था कार्यान्वयन गर्न तथा सङ्घ, प्रदेश र स्थानीय तह बीचको सहकारीता, सहअस्तित्व र समन्वयलाई प्रबर्द्धन गर्दै जनसहभागिता, उत्तरदायित्व, पारदर्शिता सुनिश्चित गरी सुलभ र गुणस्तरीय सेवा प्रवाह गर्न, लोकतन्त्रका लाभहरूको समानुपातिक समावेशी र न्यायोचित वितरण गरी कानूनी राज्य र दिगो विकासको अवधारणा अनुरूप समाजवाद उन्मुख सङ्घीय लोकतान्त्रिक गणतन्त्रात्मक शासन प्रणालीलाई स्थानीय तह देखि नै सुदृढीकरण गर्न, र स्थानीय नेतृत्वको विकास गर्दै स्थानीय शासन पद्धतीलाई सुदृढ गरी स्थानीय तहमा विधायिकी, कार्यकारिणी र न्यायिक अभ्यासलाई संस्थागत गर्न स्थानीय सरकारको सञ्चालन गर्ने सम्बन्धमा आवश्यक गर्न उक्त ऐन जारी भएको हो । उक्त ऐनको परिच्छेद ३ ले गाउँपालिका तथा नगरपालिकाको काम, कर्तव्य र अधिकार अन्तर्गत विपद् व्यवस्थापन सम्बन्धि अधिकारको व्यवस्था गरेको छ ।

#### (ग) विपद् पिडित उद्धार र राहत सम्बन्धी मापदण्ड-२०६४ (सातौं संशोधन, २०७७) :

नेपाल सरकार मन्त्रीपरिषदले मिति २०७७ श्रावण ५ गते प्रकोप पिडित उद्धार र राहत सम्बन्धि मापदण्ड २०६४ लाई समसामयिक संशोधन गरी विपद् पिडित उद्धार र राहत सम्बन्धि सातौं संशोधन मापदण्ड २०७७ स्विकृत गरेको छ । सो मापदण्डअनुसार प्रमुख जिल्ला अधिकारीले पिडितहरूको खोज तथा उद्धार गर्ने कार्यका लागि न्यूनतम २५ जनाको दक्ष जनशक्ति जनसुकै बेला पनि परिचालन हुन सक्ने अवस्थामा राख्नु पर्ने साथै आपतकालिन खाद्यान्न एवं लत्ताकपडाको भण्डारण व्यवस्था गर्नु पर्ने व्यवस्था गरेको छ । विपद्बाट प्रभावित एवं पिडितहरूका लागि निश्चित रकम राहत तथा उद्धार स्वरूप उपलब्ध गराउने प्रयोजनका लागि ल्याइएको यस मापदण्डले उद्धार तयारी व्यवस्थापन लगायत आपतकालीन उद्धार र राहत वितरण सम्बन्धी व्यवस्था गरेको छ । जसमा विपद्को घटनामा परि कुनै परिवारमा १ जनाको मृत्यु भएमा व्यक्तिको परिवारलाई रु दुई लाख रकम र सोही परिवारमा अन्य व्यक्तिको पनि निधन भएमा प्रति व्यक्ति थप रु १ लाखका दरले राहत उपलब्ध गराउने प्रावधान रहेको छ । विपद्बाट घर बहाल आवास नष्ट भएमा वा खाद्यान्न बाली तथा जग्गा जमीन वा पसल व्यवसाय समेत नोक्सानी भएमा तत्काल गुजाराको लागि प्रति परिवार ५ जना सम्म सदस्य भए रु १५ हजार र ५ जनाभन्दा बढि सदस्य भएमा रु २० हजार उपलब्ध गराउने । साथै घटनामा परी खाद्यान्न तथा हाल बसोबास गरी रहेको घर पूर्ण रूपमा नष्ट भएमा वा पूर्ण नष्ट नभएता पनि सम्भावित खतराबाट जोगिन सुरक्षित स्थानमा नयाँ घर निर्माण गनुपर्ने भएमा जिल्ला विपद् व्यवस्थापन समितिबाट निर्णय गरि प्रति परिवार रु १ लाखसम्म उपलब्ध गराउने, अर्को स्थानमा बसोबास गर्ने घर नभएको अवस्थामा मात्र यस्तो राहत प्रदान गरिने तर मनसुनको अवधिमा बाढि पहिरो,डुवान,कटानलगायतका कारणबाट घरबारविहिन भएका परिवारलाई २०७२ सालको भूकम्प पीडितलाई प्रदान गरिएको विधि र प्रकृयाबाट शहरी विकास मन्त्रालयले आवास निर्माण गर्ने व्यवस्था मिलाउने प्रावधान रहेको छ ।

#### (घ) विपद् जोखिम न्यूनीकरण तथा व्यवस्थापन ऐन, २०७४

विपद् व्यवस्थापनका सबै क्रियाकलापको समन्वयात्मक र प्रभावकारी रूपमा व्यवस्थापन गरी प्राकृतिक र गैह्र प्राकृतिक विपद्बाट सर्वसाधारणको जीउज्यान र सार्वजनिक, नीजि तथा व्यक्तिगत सम्पति, प्राकृतिक एवम् सांस्कृतिक सम्पदा र भौतिक संरचनाको संरक्षण गर्न विपद् जोखिम न्यूनीकरण तथा व्यवस्थापनसँग सम्बन्धित प्रचलित कानूनलाई संशोधन र एकीकरण गर्न वा भएकोले नेपालको संविधानको धारा २९६ को उपदफा (१) बमोजिमको व्यवस्थापिका संसदले यो ऐन बनाएको छ ।

**(ड) विपद जोखिम न्यूनीकरण सम्बन्धी राष्ट्रिय नीति, २०७५ :**

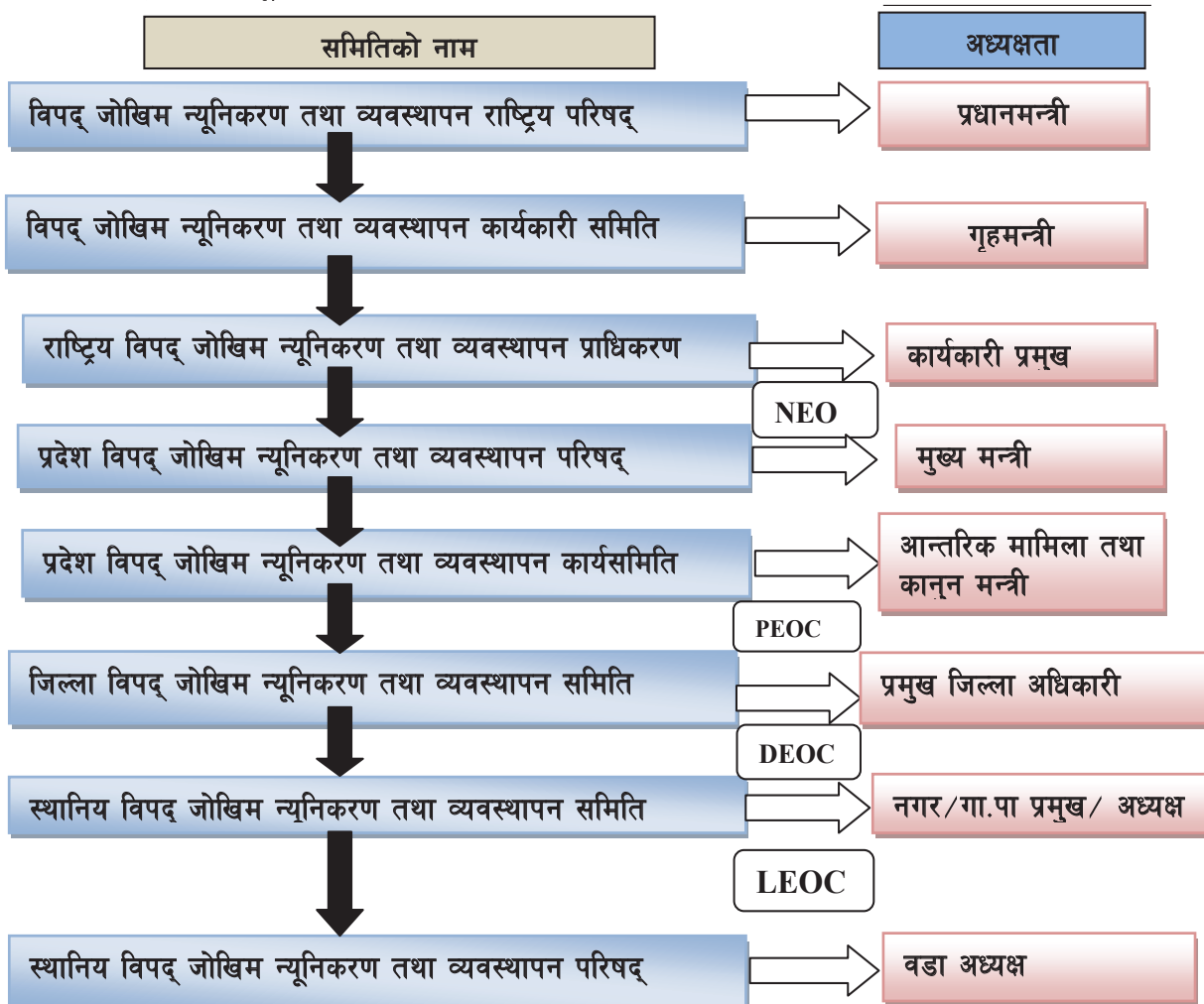
विपद जोखिमबाट सुरक्षित, जलवायु अनुकूलित तथा उत्थानशील राष्ट्रको निर्माण गर्दै दिगो विकासमा योगदान पुऱ्याउने दीर्घकालीन सोच राखी यो नीति अवलम्बन गरिएको छ । विपद जोखिम न्यूनीकरण तथा व्यवस्थापनका क्रियाकलापहरूलाई सन्तुलित रूपमा कार्यान्वयन गरी विपदबाट हुने जनधन, स्वास्थ्य तथा जीविको पार्जनका श्रोतसाधनहरूका साथै व्यक्ति, समुदाय र राष्ट्रको आर्थिक सामाजिक तथा भौतिक पुर्वाधार र सांस्कृतिक एवं पर्यावरणीय सम्पदाको जोखिम तथा क्षतिमा उल्लेख्यरूपमा कमी गर्नु तथा तिनीहरूको उत्थानशीलता वृद्धि गर्ने उद्देश्य रहको यस नीतिले विपदबाट हुने मृत्युदर तथा प्रभावित व्यक्तिहरूको संख्या उल्लेख्य रूपले कम गर्नु, जीविकोपार्जनका स्रोतहरूका साथै कृषि, उद्योग, सडक, सञ्चार, खानेपानी तथा सरसफाइका संरचना, स्वास्थ्य र शैक्षिक सुविधाहरू जस्ता महत्वपूर्ण पुर्वाधार तथा आधारभूत सेवाहरूमा विपदले पुऱ्याउने क्षति एवं अवरोधलाई कम गर्दै तिनीहरूको उत्थानशीलतामा वृद्धि गर्नु र विपदबाट हुने प्रत्यक्ष आर्थिक क्षति कम गर्ने लक्ष्य लिएको छ ।

**(च) मनसुन आपतकालीन कार्ययोजना, २०७५**

वर्षायाममा चट्याङ, पहिरो, हावाहुरी जस्ता प्रकोपका कारणले प्रत्येक वर्ष ठुलो जनधनको क्षति हुने गरेको छ । मनसुनका समयमा देखिने यस्ता प्रकोपका कारणले हुन सक्ने जनधनको क्षतिलाई न्यूनीकरण गर्न विपद व्यवस्थापनमा कार्य गर्ने सबै सरकारी तथा गैरसरकारी निकायहरूले मनसुन पुर्व विपद पुर्वतयारी तथा प्रतिकार्य कार्ययोजना बनाइ तयारी अवस्थामा रहन प्राप्त भएको निर्देशन बमोजिम विपद व्यवस्थापनका क्षेत्रमा कार्यरत सरकारी एवं सार्वजनिक निकायहरू लगायत विभिन्न गैरसरकारी निकायहरू समेतको जिम्मेवारी तोकिक मनसुन आपतकालीन कार्ययोजना तर्जुमा गरिएको छ ।

**३.९ निकायगत भूमिका तथा जिम्मेवारी**

**३.९.१ विपद जोखिम न्यूनीकरण तथा व्यवस्थापन ऐन २०७४ बाट निर्देशित**



## ३.९.२ जिल्ला विपद् व्यवस्थापन समिति, सुनसरीको संरचना

क्र.स	विवरण	पद
०१	प्रमुख जिल्ला अधिकारी	अध्यक्ष
०२	जिल्ला समन्वय समिति, सुनसरीको प्रतिनिधि	सदस्य
०३	जिल्ला भित्रका स्थानीय तहका प्रमुख तथा अध्यक्ष	सदस्य
०४	स्वास्थ्य सम्बन्धी विषय हेर्ने जिल्ला स्थित कार्यालयको प्रमुख	सदस्य
०५	जिल्ला स्थित सुरक्षा निकायका प्रमुखहरु	सदस्य
०६	जिल्ला स्थित पूर्वाधार तथा सामाजिक विकासँग सम्बन्धित कार्यालयका प्रमुखहरु	सदस्य
०७	राष्ट्रिय मान्यता प्राप्त दलका जिल्ला स्थित प्रमुख वा प्रतिनिधिहरु	सदस्य
०८	नेपाल रेडक्रस सोसाइटीको जिल्ला स्थित प्रमुख	सदस्य
०९	गैरसरकारी संस्था महासंघको जिल्ला स्थित प्रमुख	सदस्य
१०	नेपाल पत्रकार महासंघको जिल्ला स्थित प्रमुख	सदस्य
११	उद्योग वाणिज्य महासंघको जिल्ला स्थित प्रमुख	सदस्य
१२	प्रमुख जिल्ला अधिकारीले तोकेको अधिकृत	सदस्य सचिव

## ३.९.३ जिल्ला विपद् व्यवस्थापन समितिको भूमिका तथा जिम्मेवारी

१. विपद् पूर्वतयारी तथा प्रतिकार्य कार्यमा स्थानीय समितिहरुलाई समन्वय गर्ने वा समन्वय गर्न लगाउने ।
२. एकिकृत रुपमा वर्षको एक पटक विपद् पूर्वतयारी तथा प्रतिकार्य योजनाको आधारमा कृत्रिम अभ्यास गर्न लगाउने ।
३. जिल्ला विपद् पूर्वतयारी तथा प्रतिकार्य योजना तर्जुमा गर्ने र यसलाई प्रदेश विपद् व्यवस्थापन समितिमा र गृहमन्त्रालय मार्फत केन्द्रीय विपद् व्यवस्थापन समितिमा पेश गर्ने ।
४. स्थानीय समितिबाट संचालित राहत, उद्धारको कार्यको अनुगमन गर्ने र संचालित कार्यमा आवश्यक सहयोग गर्ने ।
५. समय-समयमा प्रकोप राहत उद्धार कार्यमा भैरहेको प्रगतिको वारेमा प्रदेश तथा केन्द्रीय विपद् व्यवस्थापन समितिलाई जानकारी दिने ।
६. केन्द्रीय तथा प्रादेशिक विपद् व्यवस्थापन समितिबाट प्राप्त निर्देशनका आधारमा कार्य संचालन गर्ने ।
७. वाह्य सहयोगका लागि सरकारी र गैरसरकारी निकायका बीच समन्वय बैठकको आयोजना गर्ने ।
८. सरकारी निकाय, राष्ट्रसंघीय निकाय, राष्ट्रिय/अन्तर्राष्ट्रिय गैरसरकारी संस्था, रेडक्रस अभियानका सदस्य लगायतका निकायहरुकाबीच प्रतिकार्यको समीक्षा गर्न बैठक संचालन गर्ने ।

माथि उल्लेखित कार्य शर्तका साथसाथै विद्यमान ऐनमा उल्लेखित जिल्ला विपद् व्यवस्थापन समितिको सम्पूर्ण काम कर्तव्यहरु गरी जिल्लामा विपद् पूर्वतयारी तथा प्रतिकार्यको समग्र समन्वय गर्ने ।

## ३.९.४ जिल्ला समन्वय समितिको भूमिका तथा जिम्मेवारी

१. समन्वयात्मक कार्यमा सहयोग गर्ने ।
२. आवास तथा पुनःस्थापना कार्यमा सहयोग गर्ने ।
३. आर्थिक भौतिक, मानविय आदि श्रोतहरुको परिचालन ।

## ३.९.५ जिल्ला क्षेत्रगत अगुवा संस्थाको भूमिका तथा जिम्मेवारी

१. क्षेत्रगत सदस्य संस्था (राष्ट्रिय/अन्तर्राष्ट्रिय गैसस, सरकारी निकाय, राष्ट्रसंघीय निकाय, रेडक्रस अभियानका सदस्य आदि) का बीचमा उपयुक्त क्षेत्रगत समन्वय संयन्त्र स्थापना तथा व्यवस्थापन गर्ने ।
२. राष्ट्रिय/स्थानीय निकाय, सरकारी निकाय, स्थानीय नागरीक समाज तथा अन्य सरोकारवाला निकाय बीच समन्वय गर्ने ।
३. प्रत्येक क्षेत्रगत अगुवा संस्थाले सबै क्षेत्रगत सदस्य संस्थासंग समन्वय गरी आफ्नो विषय क्षेत्रमा विपद्को प्रकृतिमा आधारित प्रतिकार्य योजना तर्जुमा गर्ने । यस अन्तर्गत विपद्को प्रकृति तथा योजना मान्यता, प्राथमिकताप्राप्त आपतकालीन कार्य तयारी, आपत्कालीन कार्य संबोधन गर्न प्राथमिकताप्राप्त

पूर्वतयारी कार्य तयारी, प्राथमिकता प्राप्त पूर्वतयारी कार्यका लागि विद्यमान खाडल पहिचान, विषयगत कार्ययोजना आदि पर्दछन्

४. नयाँ आपत्कालीन अवस्थाका लागि पर्याप्त आकस्मिक योजना तथा पूर्वतयारीको प्रत्याभूति गराउने ।
५. क्षेत्रगत सहभागीहरु सम्बन्धित नीतिगत मार्गदर्शन तथा प्राविधिक मापदण्डका वारेमा जानकारी राख्छन् र सोही मापदण्डका आधारमा प्रतिकार्य गर्दछन् भन्ने कुराको प्रत्याभूति गराउने ।
६. विषयगत क्षेत्रका कार्यसमूहको प्रभाव र कार्यान्वयन योजनाको प्रगतिको समीक्षा गर्न तथा पर्याप्त प्रतिवेदन र प्रभावकारी सूचना प्रवाहको प्रत्याभूति दिन प्रभावकारी अनुगमन संयन्त्र स्थापना गर्ने ।
७. क्षेत्रगत प्राथमिकता प्राप्त कार्य संचालन गर्न दायी समुदायलाई मानवीय सहायताकर्मीमा लगानी गर्न अधिवाचन गर्ने । साथै क्षेत्रगत सहभागीहरुलाई सामान्य माध्यमबाट उनीहरुको स्रोत साधन परिचालन गर्न प्रोत्साहित गर्ने
८. मानवीय सहायतामा संलग्न साभेदार संस्थाका कर्मचारीको क्षमता विकासका लागि तालिम संचालन गर्न सहयोग गर्ने ।
९. पूर्व निर्धारित प्राथमिकता प्राप्त आवश्यकता पूर्तिका लागि क्षेत्रगत अगुवा संस्थाहरु अन्तिम सेवा प्रदायकका रूपमा जिम्मेवार हुन्छन् जुनकुरा पहुँच, सुरक्षा र प्राप्त कोषमा भरपर्दछ । उनीहरुको स्रोत परिचालन कार्यमा प्रमुख जिल्ला अधिकारी तथा विपद् व्यवस्थापन समितिले सहयोग गर्नेछ ।

### ३.९.६ जिल्ला अगुवा सहयोगी संस्थाको भूमिका तथा जिम्मेवारी :

१. सबै निकायहरुको सहकार्यमा जिल्ला विपद् पूर्वतयारी तथा प्रतिकार्य योजना तर्जुमामा सहयोग गर्ने
२. जिल्ला विपद् व्यवस्थापन समितिसंग समन्वय गरी अन्तिम कार्यशाला गर्नु अघि बैठकहरु संचालन गर्ने ।
३. प्राविधिक तथा वित्तीय व्यवस्थापन, द्वितिय स्रोतबाट विपद्सम्बन्धी तथ्याङ्क संकलन, प्रकोप जोखिम विश्लेषण आदि कार्यमा समन्वय गर्ने वा सहयोग प्रदान गर्ने ।
४. प्रभावकारी प्रतिकार्य पूर्वतयारीको लागि मुख्य सिद्धान्त वा न्यूनतम मापदण्डका वारेमा समन्वय गर्ने ।
५. विगत वर्षका अनुभवको आधारमा सफलता, चुनौति तथा खाडल पहिचान गर्ने ।
६. विपद् पूर्वतयारी तथा प्रतिकार्य योजना तर्जुमा प्रकृत्यामा सबै विषयगत क्षेत्रका अगुवा तथा सदस्य संस्थाहरुलागत अन्य सरोकारवालाहरुको सहभागिता सुनिश्चित गर्ने ।
७. अन्तिम कार्यशालाको नतिजा तयार गर्ने र जिल्लामा कार्यरत मानवीय सहायतामा संलग्न निकायहरुमाभक्त प्रवाह गर्ने । क्षेत्रीय, केन्द्रीय तहमा प्रतिवेदन दिने साथै नपा/गा.वि.स.स्तरसम्म जानकारी गराउने आदि ।

### ३.१० सुनसरी जिल्लाको प्रकोप जोखिम विश्लेषण

#### ३.१०.१ प्रकोप विश्लेषण तथा स्तरीकरण

सुनसरी जिल्लामा विपद्को विगतको इतिहासलाई हेर्दा विभिन्न १० भन्दा बढी प्रकारका प्रकोपहरु हुने गरेको देखिएको छ । जसको कारणले विगतमा धेरै धनजनको क्षति भएको थियो । यस जिल्लामा मुख्य गरी वर्षेनी आउने र जनधनको क्षति गर्ने तालिकामा उल्लेखित प्रकोपको स्तरीकरण गरिएको छ । स्तरीकरण गर्दा मानविय क्षति, आर्थिक क्षति र प्रकोप घटेको पटकलाई आधार मानी तुलनात्मक विधी अपनाइएको छ । भूकम्पको लागि नेपाल सरकार गृह मन्त्रालयले तयार गरेको निर्देशिकाअनुसार सबैले प्रतिकार्य योजना तयारी गर्ने पर्ने भन्ने प्रावधान रहेकोले भूकम्पलाई १ नं प्रकोप मानी यसको प्रतिकार्य योजना तयार गरिएको छ तर यस प्रकोपलाई स्तरीकरण तालिकामा भने राखिएको छैन । त्यस्तै यस वर्ष कोभिड-१९ विश्वभरि नै महामारीको रूपमा फैलिएकोले र सुनसरी जिल्लामा पनि यसको प्रभाव रहेकोले यसलाई जोडी तुलना विधिबाट स्तरीकरण गरिएको छैन भने अन्य प्रकोपहरुको मात्र गरिएको छ । स्थानिय तहहरु बाट आएको तथ्याङ्कको आधारमा तथा विपद् व्यवस्थापन समितिको सहमतिको आधारमा पहिलामो बाढी, दोश्रोमा सडक दुर्घटना , तेश्रोमा आगलागी , चौथौमा शितलहर , पाँचौमा जनावर क्षति , छैठौमा खडेरी, सातौमा चटयाड., आठौमा हावाहुरी, नवौमा महामारी, र दशौमा पहिरोलाई स्तरीकरण गरिएको छ ।

प्रकोप	बाढी	आगलागी	शीतलहर	महामारी	पहिरो	चट्याड.	जनावर क्षति	हावाहुरी	खडेरी	सडक दुर्घटना
बाढी	X	बाढी	बाढी	बाढी	बाढी	बाढी	बाढी	बाढी	बाढी	बाढी
आगलागी	X	X	आगलागी	आगलागी	आगलागी	आगलागी	आगलागी	आगलागी	आगलागी	सडक दुर्घटना
शीतलहर	X	X	X	शीतलहर	शीतलहर	शीतलहर	शीतलहर	शीतलहर	शीतलहर	सडक दुर्घटना
महामारी	X	X	X	X	महामारी	चट्याड.	जनावर क्षति	हावाहुरी	खडेरी	सडक दुर्घटना
पहिरो	X	X	X	X	X	चट्याड.	जनावर क्षति	हावाहुरी	खडेरी	सडक दुर्घटना
चट्याड.	X	X	X	X	X	X	जनावर क्षति	चट्याड.	खडेरी	सडक दुर्घटना
जनावर क्षति	X	X	X	X	X	X	x	जनावर क्षति	जनावर क्षति	सडक दुर्घटना
हावाहुरी	X	X	X	X	X	X	x	X	खडेरी	सडक दुर्घटना
खडेरी	X	X	X	X	X	X	x	X	X	सडक दुर्घटना
सडक दुर्घटना	X	X	X	X	X	X	X	X	X	X
जम्मा	९	७	६	१	०	३	५	२	४	६
स्तर	पहिलो	तेश्रो	चौथो	नवौ	दशौ	सातौ	पाचौ	आठौ	छैटौ	दोश्रो

३.१०.२ स्थानिय तह अनुसार प्रकोपको स्तर

गाउँपालिका/नगरपालिकाको नाम	प्रकोपको स्तर									
	बाढी	पहिरो	आगलागी	महामारी	शीतलहर	वन्य जन्तु	खडेरी	सडक दुर्घटना	सर्पदंश	हावाहुरी
धरान उपमहानगरपालिका	पहिलो	पाँचौ	तेश्रो				चौथो	दोश्रो		
इटहरी उपमहानगरपालिका	पहिलो		दोश्रो	आठौ	चौथो	नवौ	छैटौ	तेश्रो	पाँचौ	सातौ
दुहबी नगरपालिका	पहिलो		दोश्रो		तेश्रो		पाचौ			चौथो
रामधुनी नगरपालिका	पहिलो		तेश्रो	सातौ	छैटौ	चौथो	आठौ	दोश्रो		पाँचौ
बराहक्षेत्र नगरपालिका	पहिलो	पाचौ	चौथो	नवौ	आठौ	दोश्रो	सातौ	तेश्रो	छैटौ	दशौ
इनरुवा नगरपालिका	पहिलो		दोश्रो	तेश्रो	चौथो			तेश्रो	पाचौ	
भोक्राहा गाउँपालिका	पहिलो		दोश्रो		तेश्रो	चौथो	छैटौ		सातौ	पाचौ
गढी गाउँपालिका	पहिलो		दोश्रो		तेश्रो		चौथो			
हरिनगर गाउँपालिका	पहिलो		चौथो	नवौ	छैटौ	दोश्रो	आठौ	तेश्रो	सातौ	पाचौ
देवानगन्ज गाउँपालिका	पहिलो		चौथो	आठौ	छैटौ		दोश्रो	तेश्रो	सातौ	पाचौ
कोशी गाउँपालिका	दोश्रो		तेश्रो	नवौ	छैटौ	पहिलो	चौथो			पाँचौ
वर्जु गाउँपालिका	पहिलो		चौथो		तेश्रो		दोश्रो			

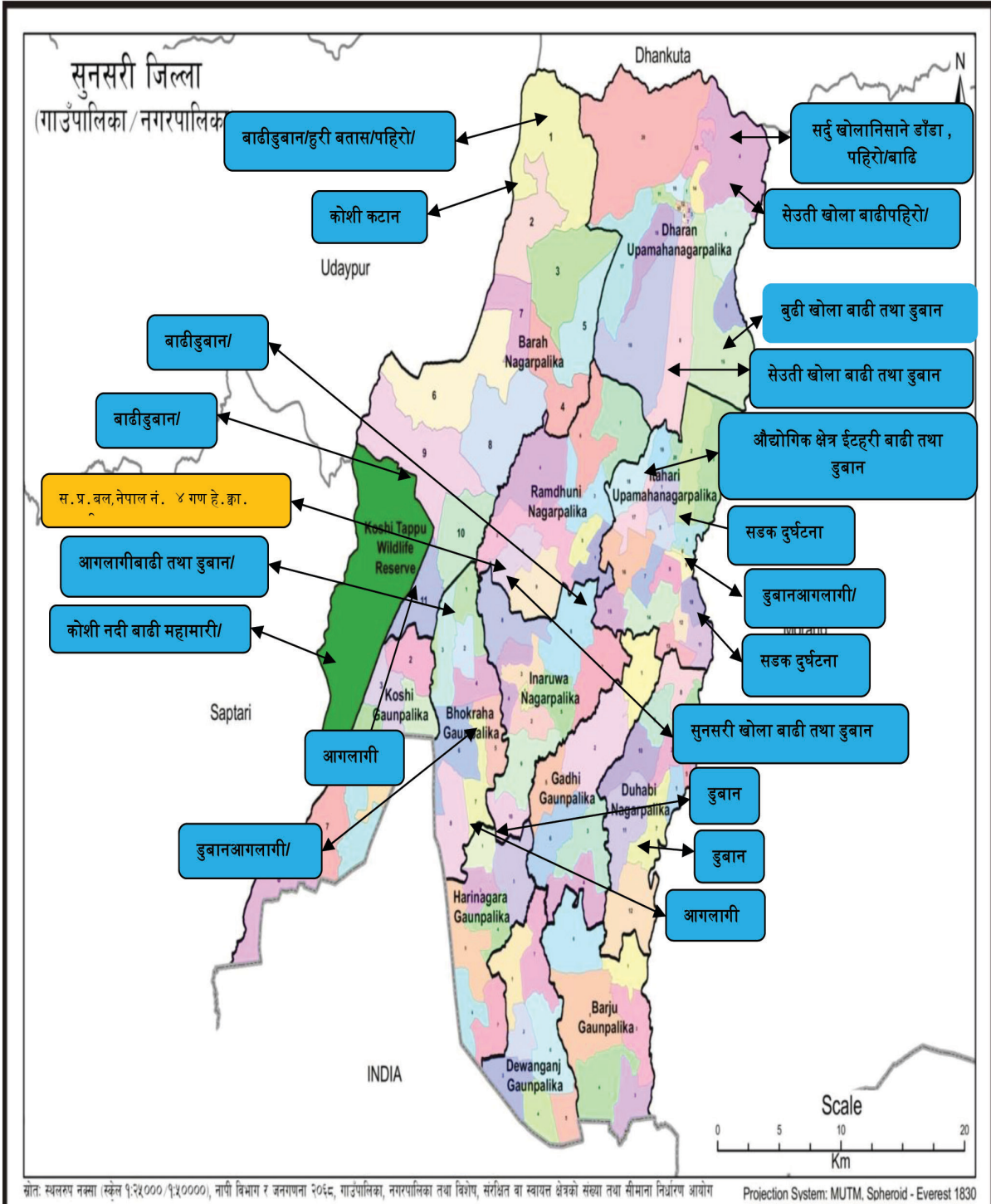
३.१०.३ सुनसरी जिल्लाका अति विपन्न घरधुरी सख्या

(न्युनतम आवश्यकता परिपूर्ति गर्न गाह्रो पर्ने साथै सबै किसिमका प्रकोपको जोखिममा रहेका घरधुरी विवरण)

क्र.स	स्थानिय तह	अति विपन्न घरधुरी सख्या
१	धरान उपमहानगरपालिका	६,०००
२	इटहरी उपमहानगरपालिका	३०४
३	दुहवी नगरपालिका	२,४०७
४	रामधुनी नगरपालिका	५,५८०
५	बराहक्षेत्र नगरपालिका	६,६८८
६	इनरुवा नगरपालिका	२,०००
७	भोक्राहा गाउपालिका	१,६००
८	गढी गाउपालिका	३,०७८
९	हरिनगर गाउपालिका	१,८००
१०	देवानगन्ज गाउपालिका	४,७७४
११	कोशी गाउपालिका	६,२५२
१२	वर्जु गाउपालिका	३,४४१
<b>जम्मा</b>		<b>४३,९२४</b>

(बिस्तृत विवरण एनेक्समा स्थानिय तहको विपद पुर्वतयारी तथा प्रतिकार्य योजनामा राखिएको छ ।)

३.१०.४ सम्भावित विपद् प्रभावित क्षेत्रको नक्साङ्कन



नक्साङ्कन श्रोत : नेपाल शसस्त्र प्रहरी बल, सुनसरी

३.१०.५ विपद संकटासन्नता अवस्था

क्र	न.पा./गा.पा. को नाम	बाढी	आगलागी	जनावर क्षती	पहिरो	सडक दुर्घटना	खडेरी	सितलहर
१	धरान उ.म.न.पा.	***			*	**		
		४,५,८, ९, ११, १२, १३,१५, १६, १७			११,१५,२६	१,२,७,१०,१८,८, ९,११,१५,१६,१७		
२	इटहरी उ.म.न.पा.	***	**					*
		,५,६,७,९,१०, ११,१२,१३,१५, १९,२०	२,१६,१ ७,१८					सबै
३	दुहवी न.पा.	***	**					*
		१,३,४,५,६,८, ९,१०,११,१२	१,४,५,६,७,८, ,९,१०,११,१२					सबै वडा
४	इनरुवा न.पा	***	**					*
		१, २, ३, ४, ५, ७, ८, ९ २१०	सबै वडा					सबै वडा
५	बराहक्षेत्र नगरपालिका	***	**	*	*			
		१,२,६,७,८,९, १०,११	१,९,१०,११	१,२,६,७,९, ११,१०	१			सबै
६	रामधुनी नगरपालिका	*	***					**
		सबै वडा	सबै वडा					सबै वडा
७	भोक्राहा गाउँपालिका	***	**					*
		सबै वडा	सबै वडा					सबै वडा
८	बर्जु गाउँपालिका	***	***				*	
		सबै वडा	सबै वडा				सबै वडा	
९	गढी गाउँपालिका	***	*					**
		सबै वडा						सबै
१०	देवानगंज गाउँपालिका	***		**		*		
		१,२,३,५,६,७				१,२,३,६		
११	हरिनगरा गाउँपालिका	***	**			*		
		१,२,४,५,६ र ७,	२, ६, ५ र ७					
१२	कोशी गाउँपालिका	***	**	*				
		१,२,३,४,५,६	१ देखि ८	२,३,४,७				

संकेत:

- (क) उच्च संकटासन्न- \*\*\*  
 (ख) मध्यम संकटासन्न- \*\*  
 (ग) न्यून संकटासन्न - \*

## ३.१०.६ जिल्लाको संकटासन्नताको अवस्था

क्र.	सुचकाङ्कहरू	अवस्था				
		अति उच्च	उच्च	मध्यम	न्यून	अति न्यून
१	वर्षा तथा तापक्रम		√			
२	पारिस्थितिकीय संकटासन्नता		√			
३	पहिरो/भू-क्षय					√
४	बाढि/डुवान	√				
५	सुख्खा			√		
६	हिमताल विष्फोट					√
७	समग्र संकटासन्नताको ईण्डेक्स		√			

## ३.१०.७ विपद् जोखिम आकलन (स्थानिय तह स्तरिय प्रभावित हुनसक्ने घरधुरी, जनसंख्या जोखिम अनुमान )

क्र.	स्थानिय तह	बाढी	आगलागी	सडक दुर्घटना	सितलहर	पहिरो	वन्यजन्तु
		जना	घरधुरी	जना	जना	घरधुरी	जना
१	धरान उ.म.न.पा.	३,०००	६००	८९२		६२७	३४०
२	इटहरी उ.म.न.पा.	८,३२४	१,१४९		१,४१५		६११
३	इनरुवा नगरपालिका	४,१००	२,०५०	१०५	२,३००		
४	रामधुनी नगरपालिका	३,१९०	३,९७५	७३५	५,६८०		१,५७०
५	दुहवी नगरपालिका	४,०००	१,०००		८,०००		
६	बराहक्षेत्र नगरपालिका	६,१९०	६३०	१२,५०	६००		५२५
७	भोक्राहा गाउँपालिका	२,५००	२५०		३००		
८	बर्जु गाउँपालिका	३,४००	१८०		१५००		
९	कोशी गाउँपालिका	६,५००	५,०२०				७,०६६
१०	गढी गाउँपालिका	८,०५०	१,०१९		८९६		
११	देवानगञ्ज गाउँपालिका	६,१२५	१,०१५	१,२३६	१,०१५		५००
१२	हरिनगरा गाउँपालिका	६,०२५	१९०		४,३०५		५००
	<b>जम्मा</b>	<b>६१,४०४</b>	<b>१७,०७८</b>	<b>४,२१८</b>	<b>२६,०११</b>	<b>६२७</b>	<b>११,४५२</b>

## ३.१०.८ सवारी दुर्घटनाबाट भएको मानवीय क्षतिको विवरण :

क्र.स.	आर्थिक वर्ष	मानवीय क्षतिको विवरण			दुर्घटना संख्या (पटक)
		मृत्यु	सख्त घाइते	सामान्य घाइते	
१	२०६९/०७०	१८	६०	९३	
२	२०७०/०७१	४९	७९	९३	
३	२०७१/०७२	५४	१३३	१६४	
४	२०७२/०७३	५८	१६	४०	
५	२०७३/०७४	६८	१८५	२६५	
६	२०७४/०७५	७६	१५५	१९१	२६३
७	२०७५/०७६	६२	१६०	२३२	२४२
८	२०७६/०७७	७४	१८१	४८५	४२४
	<b>जम्मा</b>	<b>४५९</b>	<b>९६९</b>	<b>१५६३</b>	<b>९२९</b>

## ३.११ विषयगत क्षेत्र अवधारणा तथा मानविय संघसंस्थामा काम गर्ने संघसंस्था

## ३.११.१ क्षेत्रगत अवधारणा तथा क्षेत्र परिचय

विपद्बाट प्रभावित मानिसलाई सरकार तथा गैह्रसरकारी क्षेत्रबाट उपलब्ध गराइने मानवीय सहयोगलाई विशेषज्ञता तथा अनुभवका आधारमा परिचालन गर्नु सान्दर्भिक र वैज्ञानिक हुनेछ। यसका लागि अन्तर्राष्ट्रिय तहमै विभिन्न क्षेत्रहरू पहिचान गरिएका छन्। विपद्का घटनामा परी आफन्त तथा धनसम्पत्ति गुमाएर विस्थापित भएका मानिसलाई जीवनयापनका लागि तत्काल गरिने सहयोगलाई व्यवस्थित गर्न र खाद्यान्न आवास, खानेपानी, सरसफाइ तथा स्वास्थ्य प्रबर्द्धन, शिक्षा, सुरक्षाजस्ता विषयमा विशेषज्ञता हासिल गरेको समूहले आ-आफ्नो क्षेत्रको जिम्मेवारी लिँदा मानवीय सहयोगको कार्य व्यवस्थित बन्छ। अतः क्षेत्रगत अवधारणालाई विपद्बाट विस्थापित समुदायलाई उपलब्ध गराइने मानवीय सहयोग विशेषज्ञता प्राप्त निकाय तथा संस्थाको नेतृत्वमा उपलब्ध गराउन गरिएको कार्य विभाजन भनेर परिभाषित गर्न सकिन्छ। अन्तर्राष्ट्रिय स्तरबाट मान्यता प्राप्त क्षेत्रगत अवधारणाका विशेषता निम्नअनुसार रहेका छन्

## ३.११.२ क्षेत्रगत अवधारणाका प्रमुख उद्देश्यहरू निम्नानुसार रहेका छन् :

- क्षेत्रगत रूपमा मानवीय सहयोगलाई प्रभावकारी बनाउनु,
- आपत्कालीन पूर्वतयारीलाई चुस्त र कार्यान्वयनयोग्य बनाउनु,
- क्षेत्रगत समस्याको लेखाजोखा र समाधानका उपायको लागि विशेषज्ञ परिचालन गर्नु,
- समन्वय र समझदारी अभिवृद्धि गर्नु,
- क्षेत्रगत ज्ञान, सीप, प्रविधिको प्रभावकारी कार्यान्वयन गर्नु।

## ३.११.३ क्षेत्रगत अवधारणाको आवश्यकता तथा महत्व

- प्रतिकार्यका लागि विशेषज्ञता प्राप्त संस्थाको नेतृत्वमा कार्य विभाजन हुने भएकोले प्रत्येक क्षेत्रबाट उपलब्ध हुने आधारभूत आवश्यकताको वितरण प्रभावकारी भई सबै वर्गका प्रभावित समुदायको पहुँच कायम रहन्छ।
- प्रत्येक क्षेत्रमा सो क्षेत्रको विशेषज्ञता प्राप्त निकायले नेतृत्व गर्ने हुँदा विपद् प्रतिकार्यका क्रममा विशेषज्ञको सेवा उपलब्ध हुन्छ।
- आपत्कालीन समयमा गर्नु पर्ने मानवीय सहयोग सम्बन्धी कार्यको लागि आवश्यक पूर्वतयारी गर्ने व्यवस्था भएकोले वस्तुको आपूर्ति, समन्वय, सूचना प्रवाह र सहयोगको वितरण प्रभावकारी हुन्छ।
- आपत्कालीन समयमा चाहिने सामग्रीको पूर्व बन्दोवस्त तथा भण्डारणको उचित व्यवस्था हुन्छ भने तत्कालै व्यवस्था गर्नु पर्ने अवस्था भएमा कार्य चुस्त र छिटो छरितो रूपमा हुन्छ।
- मानवीय सहयोगका सम्पूर्ण प्रक्रिया सहभागितात्मक विधिबाट गरिने भएकाले आन्तरिक विवाद र अन्य सबै प्रकारका कठिनाई तथा बाधा हट्छन्।
- उपलब्ध स्रोत र साधनको अधिकतम उपयोग भई सबैमा जवाफदेहीताको विकास र उत्तरदायित्वबोध हुन्छ।

## ३.११.४ क्षेत्रगत अगुवा तथा क्षेत्रगत समितिको संरचना

यस जिल्लामा विपद् पूर्वतयारी तथा प्रतिकार्य योजनामा निम्नअनुसार ४ वटा मुख्य क्षेत्रलाई जिल्ला तह बाटै क्षेत्र प्रमुख निर्धारण गरिएको छ भने अन्य बाँकी ६ वटा क्षेत्र र क्षेत्र प्रमुख स्थानीय तहको स्थानीय विपद् तथा जलवायु उत्थानशील योजनामा रहने गरी निर्धारण गरिएको छ। क्षेत्रमा सहभागी सदस्यबाट अपेक्षित सहयोग प्राप्त हुने र जिम्मेवारी सबैले समान रूपमा बहन गर्ने प्रत्याभूति गरिएको छ।

क्र.स	क्षेत्रगत समिति (Clusters)	क्षेत्रगत कार्यसमूहको नेतृत्व (Cluster Leads)
१	सूचना तथा समन्वय व्यवस्थापन (Coordination and Information Management)	जिल्ला प्रशासन कार्यालय, सुनसरी
२	खोज तथा उद्धार (Search and Rescue)	जिल्ला प्रशासन कार्यालय, सुनसरी
३	बन्दोबस्ती मर्मत तथा पूर्णलाभ (Logistic)	जिल्ला प्रशासन कार्यालय, सुनसरी
४	गैह्रखाद्य सामग्री (Non Food Item)	नेपाल रेडक्रस सोसाइटी, सुनसरी
५	खाद्य तथा संरक्षण (Food & Protection)	स्थानीय तह
६	आवास (Shelter)	स्थानीय तह
७	स्वास्थ्य तथा पोषण (Health and Nutrition)	स्थानीय तह
८	खानेपानी, सरसफाइ र स्वास्थ्य प्रवर्द्धन (WASH)	स्थानीय तह
९	शिक्षा (Education)	स्थानीय तह
१०	कृषि, सिंचाई तथा पशुसेवा (Agriculture, Irrigation and Livestock)	स्थानीय तह

### ३.११.५ क्षेत्रगत सदस्यहरूको सम्पर्क विवरण

१ समन्वय तथा सूचना व्यवस्थापन क्षेत्र विपद् प्रभावित सुमदायलाई एकीकृत रूपमा सबै प्रकारका सहयोग उपलब्ध गराउन यस क्षेत्रले विशेष भूमिका निर्वाह गर्नु पर्ने हुन्छ। समन्वय तथा सूचना व्यवस्थापन क्षेत्रको लागि निम्न अनुसारका संस्था र तिनका प्रतिनिधि रहेको समिति निर्माण गरिएको छ।

क्र	सदस्य संस्था	ठेगाना	सम्पर्क व्यक्तिको नाम	मोबाईल नम्बर
१	जिल्ला प्रशासन कार्यालय, सुनसरी	इनरुवा	सुधिर साफी	९८६०६-८९०२८
२	जिल्ला समन्वय समिति, सुनसरी	इनरुवा	गोपाल राजभण्डारी	९८४२०-६८४३१
३	धरान उ.म.न.पा.	धरान	तिलक राई	९८५२०-४५२८५
४	इटहरी उ.म.न.पा.	इटहरी	द्वारिकलाल चौधरी	९८५२०-३६६६५
५	इनरुवा नगरपालिका	इनरुवा	राजन मेहता	९८४२०-५७६८३
६	दूहवी नगरपालिका कार्यालय	दूहवी	वेदनारायण गच्छदार	९८५११-५६०२४
७	रामधुनी नगरपालिका कार्यालय	भुम्का	जयप्रकाश चौधरी	९८४९-३७४७१९
८	बराहक्षेत्र नगरपालिका कार्यालय	महेन्द्रनगर	निलम खनाल	९८५२०-५४४३९
९	देवानगंज गाउँपालिका कार्यालय	देवानगंज	लालिप्रसाद मेहेता	९८१६-३८७५७६
१०	गढी गाउँपालिका कार्यालय	औरावनी	श्रीप्रसाद यादव	९८५२०-२०८१७
११	हरिनगरा गाउँपालिका कार्यालय	हरिनगर	गफार अन्सारी	९८५२०-३१३१२,
१२	भोक्राहा गाउँपालिका कार्यालय	भोक्राहा	महेन्द्रप्रसाद यादव	९८०३१-०७४५६
१३	बर्जू गाउँपालिका कार्यालय	बर्जू	रघुनन्दन चौधरी	९८१९-३१३२८०
१४	कोशी गाउँपालिका कार्यालय	लौकही	ऐयूब अन्सारी	९८४१-२५४४२९
१५	नेपाल रेडक्रस सोसाइटी, सुनसरी	धरान	उमेश थापा	९८४२०-३९८८८
१६	नेपाली सेना, श्री कृष्ण दल गण	इटहरी	अनन्त बहादुर सिंह	९८५६०-६०५८८
१७	जिल्ला प्रहरी कार्यालय, सुनसरी	इनरुवा	कमल थापा	९८५२०-८५५५५
१८	सशस्त्र प्रहरी वल नेपाल न.४ गण	इनरुवा	माधव प्रसाद पौडेल	९८५१२-७२१०३
१९	राष्ट्रिय अनुसन्धान कार्यालय	इनरुवा	राम अचेत	९८५१२-२३२६३
२०	नेपाल पत्रकार महासंघ, सुनसरी	इटहरी	अमर खड्का	९८४२०-३६६६८
२१	DEOC, Sunsari	इनरुवा	डम्बर गौतम	९८०७३-२६८०३
२२	सेभ द अर्थ	इनरुवा	पुष्प भट्टराई	९८४२०-६१०९३
२३	NGOCC, Sunsari	इनरुवा	विनोद वि.क.	९८४२१-८११०१
२४	प्लान इन्टरनेशनल नेपाल	इटहरी	कलावती चोगंवाङ्ग	९८०१०-२०२६९
२५	स्थानीय तहका सबै १२४ वटै वडाहरू	सुनसरी	अध्यक्षहरू	

### समन्वय तथा सूचना व्यवस्थापनको क्षेत्रगत उद्देश्य

समन्वय, सूचना सङ्कलन, विश्लेषण र प्रवाहका वैकल्पिक उपायहरू पहिचान गरी सम्वन्धित क्षेत्र र सरोकारवालालाई सही सूचना उपलब्ध गराई विपद् प्रतिकार्यलाई समन्वयात्मक बनाउन सुनिश्चितता प्रदान गर्नु यस क्षेत्रको प्रमुख उद्देश्य हुनेछ। योजनाका समष्टिगत उद्देश्य निम्नअनुसार हुनेछन् :

- विपद्को समयमा सरकार, दातृ निकाय, सबै क्षेत्र सहयोगी संस्था तथा नागरिक समाजबीच समन्वय कायम गर्नु।
- निर्धारित समयभित्र प्रारम्भिक द्रुत लेखाजोखा विप्लेषण र बहुक्षेत्र द्रुत लेखाजोखा विश्लेषण गर्न आवश्यक समन्वय गर्नु तथा इरा र मिरा कार्यदललाई सहयोगको व्यवस्था मिलाउनु।
- सूचना प्रवाहको वैकल्पिक उपाय पहिचान गरी सूचना प्रवाहलाई सुनिश्चित गर्नु।
- नियमित रूपमा अनुगमन गरी क्षेत्रहरूलाई पृष्ठपोषण दिनु।
- प्रतिकार्यका सन्दर्भमा आवश्यकताअनुसार क्षेत्र र केन्द्रमा सम्पर्क र समन्वय गर्नु।

### २ खोज तथा उद्धार क्षेत्र

जिल्लामा विपद्को स्थिति उत्पन्न भई त्यसबाट मानिसहरू प्रभावित भएको अवस्थामा प्रभावित मानिसको उद्धार गर्नु र आपत्कालीन प्राथमिक उपचार गर्नु मानवीय सहयोगको पहिलो कार्य हो। विपद्मा परेका व्यक्तिको खोजी गरी उद्धार गर्नु, घरपालुवा पशुको उद्धार र समुदायको धनसम्पत्तिको सुरक्षा गर्नु यस क्षेत्रको प्रमुख दायित्व हुनेछ।

खोज तथा उद्धार क्षेत्रका लागि तोकिएका निकाय र सम्पर्क व्यक्तिको विवरण निम्नअनुसार रहेको छ :

क	सदस्य संस्था	ठेगाना	सम्पर्क व्यक्ति	फोन नम्बर	मोबाईल नम्बर
०१	जिल्ला प्रशासन कार्यालय,सुनसरी	इनरुवा	सुधिर साफी	०२५-५६०१५१	९८६०६-८९०२८
०२	जिल्ला समन्वय समिति,सुनसरी	इनरुवा	गोपाल राजभण्डारी	०२५-५६१७५५	९८४२०-६८४३१
०३	धरान उ.म.न.पा.	धरान	तिलक राई		९८५२०-४५२८५
०४	इटहरी उ.म.न.पा.	इटहरी	दुवारीकलाल चौधरी		९८५२०-३६६६५
०५	इनरुवा नगरपालिका	इनरुवा	राजन मेहता		९८४२०-५७६८३
०६	दूहवी नगरपालिका कार्यालय	दूहवी	वेदनारायण गच्छदार		९८५११-५६०२४
०७	रामधूनी नगरपालिका कार्यालय	भूमिका	जयप्रकाश चौधरी		९८४९-३७४७१९
०८	बराह नगरपालिका कार्यालय	महेन्द्रनगर	निलम खनाल		९८५२०-५४४३९
०९	देवानगंज गाउँपालिका कार्यालय	देवानगंज	लालिप्रसाद मेहेता		९८१६-३८७५७६
१०	गढी गाउँपालिका कार्यालय	औरावनी	श्रीप्रसाद यादव		९८५२०-२०८१७
११	हरिनगरा गाउँपालिका कार्यालय	हरिनगर	गफार अन्सारी		९८५२०-३१३१२
१२	भोक्राहा गाउँपालिका कार्यालय	भोक्राहा	महेन्द्र प्रसाद यादव		९८०३१-०७४५६
१३	बर्जु गाउँपालिका कार्यालय	बर्जु	रघुनन्दन चौधरी		९८१९-३१३२८०
१४	कोशी गाउँपालिका कार्यालय	लौकही	ऐयूब अन्सारी	९८४१-२५४४२९	९८०३-३०४६८३
१५	नेपाल रेडक्रस सोसाइटी ,सुनसरी	धरान	उमेश थापा	०२५-५२०२५८	९८४२०-३९८८८
१६	नेपाली सेना(श्री कृष्ण दल गण)	इटहरी	अनन्त बहादुर सिंह		९८५६०-६०५८८
१७	जिल्ला प्रहरी कार्यालय,सुनसरी	इनरुवा	कमल थापा	०२५-५६०१००	९८५२०-८५५५५
१८	सशस्त्र प्रहरी वल नेपाल न.४ गण	इनरुवा	माधव प्रसाद पौडेल	०२५-५६१७००	९८५१२-७२१०३
१९	राष्ट्रिय अनुसन्धान कार्यालय	इनरुवा	राम अचेत	०२५-५६००२५	९८५१२-२३२६३
२०	जि.आपत्कालिन कार्य संचालन केन्द्र	इनरुवा	डम्बर गौतम	०२५-५६०४९४	९८०७३-२६८०३
२१	सुनसरी उद्योग वाणिज्य संघ	धरान	गिरिधारी सापकोटा	०२५-२१८९३	९८५२०-४७४८५
२२	उद्योग वाणिज्य संघ	इटहरी	भिम पौडेल	०२५-५८०७५२	९८५२०-२०२७६
२३	उद्योग वाणिज्य संघ	इनरुवा	विक्रेन्द्र शाह	०२५-५६१४४२	९८४२०५८५०१
२४	नेपाल पत्रकार महासंघ, सुनसरी	इटहरी	अमर खडका	०२५-४७६०९६	९८४२०-३६६६८
२५	गैह्रसरकारी संस्थामहासंघ,सुनसरी	इनरुवा	विनोद वि.क	०२५-५६१७८४	९८४२१-८११०१
२६	नेपाल यातायात व्यव. राष्ट्रियमहासंघ	धरान	सरोज श्रेष्ठ	०२५-५२०३८३	९८५२०-६२७२२
२७	कोशी टूक व्यवसायी संघ	इटहरी	विद्यापति उपाध्याय	०२५-५८०५९०	९८५२०-५५४१०
२८	स्थानीय तहका सबै वडाहरू		सबै अध्यक्षहरू		

**खोजतलास तथा उद्धारको क्षेत्रगत उद्देश्य**

विपद्मा फँसेका मानिसहरूलाई भेदभावरहित ढङ्गले उद्धार गरी सुरक्षित स्थानसम्म पुर्याउनु खोज तथा उद्धार क्षेत्रको प्रमुख उद्देश्य हुनेछ । यस क्षेत्रका थप उद्देश्य निम्नअनुसार हुनेछन् :

- विना भेदभाव बाढी प्रभावितहरूलाई उद्धार गरी सुरक्षित राख्नु,
- विपद्मा परेकाहरूलाई, विशेषगरी महिला, बालबालिका, बूढाबूढी, अपाङ्गता भएका व्यक्तिलाई प्राथमिकताका आधारमा दिएर उद्धारका लागि खोजी गर्नु,
- प्रभावितहरूको जीवन तत्काल बचाउनु,
- घाइतेको प्राथमिक उपचार गरी आवश्यकताअनुसार अस्पताल पुर्याउने व्यवस्था मिलाउनु,
- सम्भावित मानवीय क्षती कम गर्नु,
- सुरक्षित स्थानको खोजी गर्नु र अस्थायी बसोबासको लागि सहयोग गर्नु ।

**३. गैह्र खाद्य सामग्री क्षेत्र**

विपद्को अवस्थामा विस्थापित व्यक्ति, परिवार तथा समुदायलाई स्थिति सामान्य नभए सम्म दैनिक जीवनयापनको लागि खाँडावर्तन, ओढ्ने ओछ्याउने लुगाफाटो वा खाना बनाउने, खाने वर्तन र इन्धनको व्यवस्था गर्नु पर्ने हुन्छ । गैह्रखाद्य क्षेत्रले विस्थापितको लागि उल्लिखित मानवीय सेवा उपलब्ध गराउँछ । यस क्षेत्रका सदस्यहरूको सम्पर्क विवरण निम्नअनुसार छ :

क्र. स	सदस्य संस्था	ठेगाना	सम्पर्क व्यक्तिको नाम	फोन नम्बर	मोबाईल नम्बर
१	नेपाल रेडक्रस सोसाइटी, सुनसरी	धरान	उमेश थापा	०२५-५२०२५८	९८४२०-३९८८८
२	धरान उ.म.न.पा.	धरान	तिलक राई		९८५२०-४५२८५
३	इटहरी उ.म.न.पा.	इटहरी	द्वारिकलाल चौधरी	०२५-५८००४६	९८५२०-३६६६५
४	इनरुवा नगरपालिका	इनरुवा	राजन मेहता	०२५-५६०८७७	९८४२०-५७६८३
५	दूहवी नगरपालिका	दूहवी	बेदनारायण गच्छदार		९८५११-५६०२४
६	रामधूनी नगरपालिका	भूमिका	जयप्रकाश चौधरी		९८४९-३७४७१९
७	बराहक्षेत्र नगरपालिका	महेन्द्रनगर	निलम खनाल		९८५२०-५४४३९
८	देवानगंज गाँउपालिका	देवानगञ्ज	लालिप्रसाद मेहता		९८१६-३८७५७६
९	गढी गाउँपालिका	औरावनी	श्रीप्रसाद यादव		९८५२०-२०८१७
१०	हरिनगर गाउँपालिका	हरिनगर	गफार अन्सारी	९८५२०-३१३१२	९८४२३-३६१६७०
११	भोक्राहा गाउँपालिका	भोक्राहा	महेन्द्र प्रसाद यादव		९८०३१-०७४५६
१२	बर्जु गाउँपालिका	बर्जु	रघूनन्दन चौधरी		९८१९-३१३२८०
१३	कोशी गाउँपालिका	लौकही	ऐयूब अन्सारी		९८४१२-५४४२९
१४	सुनसरी उद्योग बाणिज्य संघ	धरान	गिरीधारी सापकोटा	०२५-५२१८९३	९८५२०-४७४८४
१५	इटहरी उद्योग बाणिज्य संघ	इटहरी	भिम पौडेल	०२५-५८०७५२	९८५२०-२०२७६
१६	इनरुवा उद्योग बाणिज्य संघ	इनरुवा	विवेन्द्र शाह	०२५-५६९४४२	९८४२०५८५०१
१७	प्लान इन्टरनेशनल नेपाल	इटहरी	कलावती चोमवाङ्ग	०२५५८४९४४	९८०१०-२०२६९
१८	ह्याविट्याट फर ह्यूमानिटी	इटहरी	राजिव बर्मा	०२५-५८३२४२	९८०२७-३६०३४
१९	रोटरी क्लब अफ इटहरी	इटहरी	विजु श्रेष्ठ		९८५२०-४८६८६
२०	रोटरी क्लब अफ, धरान	इटहरी	दिपककुमार श्रेष्ठ		९८५२०-४५१५९
२१	आर.आर.एन	इटहरी	सरस्वती कोइराला		९८४२०-३४२०८
२२	भ्वाइस अफ चिल्ड्रेन	इटहरी	श्री भरत थापा	०२५-५८४८०२	९८५११-७३७२२

### गैह्र खाद्यको क्षेत्रगत उद्देश्य

विपद्मा परी विस्थापित भएका मानिसका लागि न्यूनतम मानवीय मापदण्डसहित सामाजिक, सांस्कृतिक रूपमा स्वीकार्य हुने अस्थायी आवासको व्यवस्थापन गरी सुरक्षित वासस्थानमा आत्मसम्मानसहित उनीहरूको पहुँच कायम गराउनु यस क्षेत्रको प्रमुख उद्देश्य रहेको छ। यस क्षेत्रका समष्टिगत उद्देश्य निम्नअनुसार छन् :

- विपद्का कारणले घरवारविहीन बनेका मानिसका निमित्त स्थायी समाधानको खोजीका लागि प्रयत्न गर्नुका साथै विस्थापितलाई मानव अधिकारको उपभोग गर्न सक्षम बनाउनु,
- घरायसी खावश्यकताका भाँडा-कुँडा तथा व्यक्तिगत सम्मान र मर्यादासहित दैनिक जीवनयापनका लागि आवश्यक सामग्रीहरूमा विस्थापितको समानुपातिक पहुँच गराउनु।

### ४ बन्दोवस्ती क्षेत्र

बन्दोवस्ती क्षेत्रको नेतृत्व तथा सदस्यको विवरण

क्रस	सदस्य संस्था	ठेगाना	सम्पर्क व्यक्ति	फोन नम्बर	मोबाईल नम्बर
१	जिल्ला प्रशासन कार्यालय, सुनसरी	इनरुवा	सुधिर साफी	०२५-५६०१५१	९८६०-६८९०२८
२	जिल्ला समन्वय समिति, सुनसरी	इनरुवा	गोपाल राजभण्डारी	०२५-५६१७५५	९८४२०-६८४३१
३	नेपाल रेडक्रस सोसाइटी, सुनसरी	धरान	उमेश थापा	०२५-५२०२५८	९८४२०-३९८८८
४	नेपाली सेना(श्री कृष्ण दल गण)	इटहरी	अनन्त बहादुर सिंह		९८५६०-६०५८८
५	सशस्त्र प्रहरी वल नेपाल न.४ गण	इनरुवा	माधव प्र. पौडेल	०२५-५६१७००	९८५१२-७२१०३
६	जिल्ला प्रहरी कार्यालय, सुनसरी	इनरुवा	कमल थापा	०२५-५६०१००	९८५६०-६०५८८
७	नेपाल पत्रकार महासंघ, सुनसरी	इटहरी	अमर खडका	०२५-४७६०९६	९८४२०-३६६६८
८	राष्ट्रिय अनुसन्धान कार्यालय	इनरुवा	राम अचेत	०२५-५६००२५	९८५१२-२३२६३
९	सेभ द अर्थ	इनरुवा	पुष्प भट्टराई	०२५-५६०८८५	९८४२०-६१०९३
१०	गैह्रसरकारी संस्था महासंघ, सुनसरी	इनरुवा	विनोद वि.क	०२५-५६१७८४	९८४२१-८११०१
११	प्लान इन्टरनेशनल नेपाल	इटहरी	कलावती चोमवाङ्ग	०२५५८४९४४	९८०१०-२०२६९
१२	जिल्ला आपतकालिन कार्यसंचालन केन्द्र	इनरुवा	डम्बर गौतम	०२५-५६०४९४	९८०७३-२६८०३
१३	१२ वटै स्थानिय तहहरु				

### बन्दोवस्तीको क्षेत्रगत उद्देश्य

विपद्बाट प्रभावित व्यक्तिहरूलाई यथास्थानमा उचित समयमा नियमित रूपले राहत तथा अन्य सहयोग सामग्री पुर्याउनु यस क्षेत्रको उद्देश्य रहेको छ।

## परिच्छेद : ४

## सामान्य पूर्वतयारी योजना (सम्पूर्ण बिषयगत क्षेत्रहरुको )

## ४.१ सामान्य प्राथमिकता प्राप्त पूर्वतयारी कार्य

विपद्को समयमा आपतकालीन कार्ययोजनालाई संवोधन गरी उपयुक्त पूर्वतयारीको सुनिश्चित गर्न तालिकामा उल्लेखित पूर्वतयारीका प्राथमिकतापूर्ण कार्यहरु जिल्ला विपद् व्यवस्थापन समितिको बैठक तथा कार्यशालाले सहमति निर्माण गरी तय गरेको छ । प्राथमिकता प्राप्त पूर्वतयारी कार्य र कार्यान्वयन कार्यतालिका सहीतको कार्ययोजना निम्नानुसार रहेको छ ।

सि.न	प्राथमिकता प्राप्त पूर्वतयारी कार्यको सूची	मुख्य जिम्मेवार निकाय	कार्यान्वयन गर्ने तरिका	समय सिमा
१	COVID-19 संक्रमण बारे जनचेतना जगाउन स्वास्थ्य कार्यालयलाई अनुरोध गर्ने र विभिन्न नाकाहरुमा Health Desk को स्थापना गर्ने । १२ वटा स्थानीय तहमा निर्माण भएको होल्डिङ्ग क्षेत्र तथा Quarantine हरूको व्यवस्थापन गर्ने, पि.पि.ई. लगायतका चश्मा, ग्लोवस र बूट आदिको भण्डारण गर्ने	स्थानिय तह,स्वास्थ्य क्षेत्र	भेला तथा बैठक	यस वर्ष
२	मानवीय सहायतामा संलग्न निकाय तथा स्थानिय तहहरु लाई विपदले पुयाएको क्षति र तत्कालको आवश्यकताको पहिचान गर्न लेखाजोखा विधि IRA Mobile App सम्बन्धि अभिमुखिकरण गर्ने ।	नेरेसो, सबै स्थानिय तह	तलिम, अभिमुखीकरण	मंसिर पहिलो साता
३	आपतकालिन अवतरणको लागि हेलिप्याडको सभान्वयत अध्ययन र हेलिप्याड निर्माण कार्य अधि बढाउने	सबै स्थानिय तह	अध्ययन	यस वर्ष
४	स्थानिय तहहरुले स्थानीय क्षेत्रमा आपतकालिन समयमा खाली गर्नु पर्ने स्थानहरु वा विपद् पछिको अस्थायी बसोबासका लागि सुरक्षित भवनको निर्माण पहिचान कार्यलाई निरन्तरता गर्ने ।	जि.वि.व्य.समिति, जिसस, स्थानीय तह	भेला तथा बैठक	यस वर्ष
५	जिल्ला प्रशासन कार्यालयमा जिल्ला आपतकालिन कार्यसंचालन केन्द्रमा आवश्यक उपकरण सहित सुदृढिकरण गर्ने	जि.वि.व्य.समिति	बैठक	निरन्तर
६	खोज उद्धार तथा राहत वितरण कार्यमा तत्काल सहजिकरण गर्नका लागि नेपाली सेना, नेपाल प्रहरी, र शसस्त्र प्रहरी बलको Quick Response Team लाई तयारी अवस्थामा राख्ने ।	सुरक्षा निकाय		
७	आगलागीको उच्च जोखिम क्षेत्रमा आगजनी सुरक्षाको विशेष कक्षा विद्यालयहरुमा सञ्चालन गर्ने अग्नि नियन्त्रण सामानको व्यवस्थापन गर्ने	शिक्षा क्षेत्र, स्थानीय तह	अभिमुखीकरण कक्षा	फाल्गुण भित्र
८	विपद् जोखिम व्यवस्थापन सम्बन्धि जनचेतना अभिवृद्धि गर्ने (महिला, बालबालिका, अपांग, जेष्ठ नागरिक, राजनीतिक पार्टीका नेता र कार्यकर्ता, नागरिक समाज, प्रकोप प्रभावित , यूवा, स्थानीय स्तरमा योजना निर्माणमा सहभागी हुने व्यक्तिहरु, सामाजिक अगुवाहरु, शिक्षक र अभिभावक आदि लाई ।	नेरेसो, सबै स्थानिय तह,सुरक्षा निकाय	अभिमुखीकरण कक्षा	
९	आवश्यक राहत सामग्री गोदाममा भण्डारण गर्ने साथै एकद्वार प्रणालिद्वारा राहत वितरण गर्ने ।	जि.वि.व्य.समिति, जिसस, नेरेसो, स्थानीय तह	भेला तथा बैठक	आगामी वर्ष
१०	विपद् व्यवस्थापनका क्षेत्रमा कार्यरत सबै निकायहरुको बजेट जिल्ला र न.पा. र गा.पा.को वार्षिक योजनामा समावेश गर्ने	स्थानीय तह	भेला तथा बैठक	यस वष
११	आगलागि र भूकम्प सम्बन्धि समुदाय र विद्यालयमा पूर्व अभ्यास ( Mock drill) गर्ने	जि.वि.व्य.समिति, जिसस, नेरेसो,	अभ्यास	भाद्र भित्र
१२	COVID-19 का कारण मृत्यु भएका व्यक्तिहरुका शव व्यवस्थापन सम्बन्धी संक्षिप्त कार्यविधि २०७६ सम्बन्धी कार्यविधि जिल्ला स्तरीय व्यवस्थापन केन्द्रको बैठकमा सो सम्बन्धमा थप छलफल गरी आवश्यक ब्यवस्था मिलाउने ।	जि.वि.व्य.समिति,	भेला तथा बैठक	यस वष

परिच्छेद : ५

पुर्वानुमानमा आधारित पूर्वतयारी तथा आपतकालिन प्रतिकार्य योजना  
(सम्पूर्ण विषयगत क्षेत्रहरूको लागी)

५.१ बाढीका सन्दर्भमा

हिमालपारी, उच्च हिमाल, महाभारत र चुरे पर्वतमालाबाट उत्पन्न भएर बग्ने दर्जनौं नदीका कारण सुनसरी जिल्ला बाढीजन्य विपद्का कारण अत्यन्तै जोखिममा रहेको छ । वि.स २०७० मा मात्र सुनसरी जिल्लामा बाढीका कारण १४ जनाको मृत्यु भएको छ भने करोडौंको आर्थिक क्षति भएको छ । कोशीबाट उत्पन्न विपद्को अनुभवका आधारलाई समेत लिएर र विपद् जोखिम व्यवस्थापन योजनामा क्षतिको अनुमान गरिएको घरको संख्या र जनसंख्यालाई आधार मानेर विपद् पूर्वतयारी तथा प्रतिकार्यको योजना तयार गरिएको छ । बाढीको प्रकोपबाट सुनसरी जिल्लामा करीव १२२८० घरधुरीका ६१४०४ जना जोखिमको अवस्थामा हुन सक्ने अनुमान गरिएको छ । यसका अलावा विद्यालय, स्वास्थ्य चौकी, विद्युत, खानेपानी, सार्वजनिक भवनहरूमा पनि बाढीको प्रकोपबाट क्षति पुग्न जाने देखिन्छ ।

५.१.१ समन्वय तथा सूचना क्षेत्र

(क) पूर्वतयारी योजना

समन्वय तथा सूचना व्यवस्थापन क्षेत्रले आपत्कालीन समयमा गर्ने उल्लिखित कार्यका लागि निम्नअनुसार पूर्वतयारी गर्नु पर्नेछ

क्र.सं	पूर्वतयारी गतिविधि	जिम्मेवार निकाय	सहयोगी निकाय	समययावधि
१	सबै क्षेत्र प्रमुखको सहभागितामा पूर्वतयारी बैठक र कार्यशालाको आयोजना : ● मनसुन प्रारम्भ हुनुअघि पूर्वतयारी बैठक गर्ने ● क्षेत्रगत कार्ययोजनाको समीक्षा र पुनरावलोकन गर्ने ● जिल्लास्थित सरोकारवालाबीच समन्वय गरी कार्यशाला गर्ने ● सडकटासन्नता तथा स्रोतको पुनरावलोकन गर्ने	जि.वि.व्य.स. जिसस	सबै क्षेत्रका प्रमुख, दातृनिकाय, अ/गैसस	पहिलो बैठक वैशाख अन्तिम हप्ता भित्र । क्षेत्रगत समीक्षा र अन्तिम कार्यशाला जेठ मसान्तभित्र
२	सडकटासन्न गाविस र जिल्लास्तरमा गठन भएका पूर्वसूचना तथा पूर्वचेतावनी प्रणाली समन्वय समितिहरूलाई परिचालन गर्ने	जिसस	स्थानिय तह, दातृनिकाय, अ/गैसस	नियमित रूपमा
३	साभेदार तथा सहयोगी निकायको सूची तयार गर्ने	क्षेत्र प्रमुख	दातृनिकाय, अ/गैसस	जेठ १५ भित्र
४	Stand by Agreement of all clusters गर्ने	क्षेत्र प्रमुख	दातृनिकाय अ/गैसस	मंसिर भित्र
५	<b>बहुक्षेत्रगत प्रारम्भिक द्रुत लेखाजोखा (MIRA) तयारी</b>			
५.१	सबै क्षेत्रका एक-एक सदस्य रहेको मिरा कार्यदल गठन गर्ने	क्षेत्र प्रमुख	जि.वि.व्य.स. सबै क्षेत्र प्रमुख	वैशाख मसान्त
५.२	मिरा सम्बन्धी अभिमुखीकरण कार्यक्रम सञ्चालन गर्ने र तालिम प्राप्त जनशक्तिको रोप्टर तयार गर्ने	क्षेत्र प्रमुख	जि.वि.व्य.स. दातृ निकाय अ/गैसस	जेठको पहिलो साता
५.३	मिराको लागि फाराम र निर्देशिका तयार गरी एक-एक हजार प्रति तयार गर्ने	क्षेत्र प्रमुख	जि.वि.व्य.स., दातृ निकाय अ/गैसस	जेठको पहिलो साता
५.४	मिराको कार्यान्वयनको लागि सम्पर्क व्यक्ति तोक्ने	जि.वि.व्य.स.	क्षेत्र प्रमुखहरू	जेठको पहिलो साता
५.५	आधाररेखा सर्वेक्षण गरी तथ्याङ्कलाई सूचना केन्द्रमा अध्यावधिक गर्ने	क्षेत्र प्रमुख	जिसस दातृ निकाय अ/गैसस	जेठको पहिलो साता
६	जिल्ला प्रशासन कार्यालय भित्र विपद्सम्बन्धी सूचना तथा अभिलेख केन्द्रको स्थापना गर्ने । केन्द्रको लागि निम्न सुविधाहरू उपलब्ध गराउने : ● जनशक्ति ३ जना कम्तीमा ३ महिनाका लागि	क्षेत्र प्रमुख तथा तोकिएको अधिकारी	जिल्ला प्रशासन, दातृ निकाय,	श्रावण महिना भित्र ।

क्र.सं	पूर्वतयारी गतिविधि	जिम्मेवार निकाय	सहयोगी निकाय	समययावधि
	<ul style="list-style-type: none"> <li>कम्प्युटर, स्क्यानर, प्रिन्टर, क्यामेरा, भिडियो क्यामेरा</li> <li>इमेल, इन्टरनेट सेवा,</li> <li>टोल फ्री टेलिफोन,</li> <li>जेनेरेटर, फोटोकपी मेसिन,</li> <li>मोटरसाइकल</li> <li>फर्निचर</li> </ul>			
६	सबै स्थानिय तह र विशेषगरी सडकटासन्न स्थानले सञ्चार सुविधाको व्यवस्था मिलाउनका लागि आवश्यक व्यवस्था गर्ने	क्षेत्र प्रमुख	गा.पा सञ्चार सेवा प्रदायक निकाय	जेठ मिहनाभित्र
७	सडकटासन्न स्थानिय तहहरुको बाढीपूर्वको समग्र अवस्था प्रष्टयाउने वृत्तचित्र तयार गर्ने	क्षेत्र प्रमुख	जिसस, जि.वि.व्य.स., दातृ निकाय	असार १५ भित्र
८	जोखिमयुक्त स्थानिय तहहरुमा पूर्व चेतावनी (Early Warning) का लागि माइक, साइरन तथा साइकल १ थानका दरले उपलब्ध गराउने वा अधिल्लो वर्षको व्यवस्थालाई अध्यावधिक गर्ने	क्षेत्र प्रमुख वा तोकिएको सदस्य	जि.वि.व्य.स., जिसस, दातृ निकाय, गाउँपालिका	असार पहिलो साताभित्र
९	पूर्वसूचना तथा चेतावनी प्रणालीलाई निर्वाध रूपमा सञ्चालन गर्न कोषको स्थापना गर्ने	स्थानिय विपद् व्यवस्थापन समिति	गाउँपालिका साप्रव्यस,	असार मसान्तसम्म
१०	जनचेतना अभिवृद्धिका गतिविधि सञ्चालन गर्ने <ul style="list-style-type: none"> <li>विपद्सम्बन्धी जनचेतना अभिवृद्धि गर्न पम्प्लेट, पोस्टर, पर्चा तयार गरी विशेषगरी सडकटासन्न ठाउहरुमा वितरण गर्ने ।</li> <li>एफएम रेडियो तथा पत्र पत्रिकामार्फत विपद्सम्बन्धी ज्ञान तथा जानकारी प्रचार प्रसार गराउने</li> </ul>	क्षेत्र प्रमुख वा तोकिएको सदस्य	जिसस, दातृ निकाय, गैसस सञ्चार माध्यम	नियमित रूपमा
११	विस्थापितहरुको पहिचानका लागि ३०,००० थान परिचय पत्र छपाई तयारी अवस्थामा राख्ने ।	क्षेत्र प्रमुख वा तोकिएको सदस्य	जिसस, दातृ निकाय, गैसस	असारको पहिलो हप्ता भित्र
१२	मसलन्द सामान तयारी अवस्थामा राख्ने	क्षेत्र प्रमुख वा तोकिएको सदस्य	जिसस, दातृ निकाय गैसस	असार दोस्रो हप्ता
१३	आधार रेखा सर्वेक्षण गर्ने र सबै क्षेत्रलाई उपलब्ध गराउने	क्षेत्र प्रमुख वा तोकिएको सदस्य	जि.वि.व्य.स., जिसस, गाउँपालिका	श्रावण पहिलो हप्ता
१५	बाढी र यसबाट बच्ने ज्ञान प्रवाह गर्ने	क्षेत्र प्रमुख	क्षेत्रका सदस्य, सञ्चारकर्मी	वैशाखदेखि श्रावणसम्म
१६	सबै क्लष्टर समुहले स्याटलाईट फोन राख्ने	क्षेत्र प्रमुख	प्लान नेपाल	मंसिर

**(ख) आपतकालिन प्रतिकार्य योजना**

बाढी आएको अवस्था र त्यसपछि स्थिति सामान्य नभएसम्मको लागि मानवीय सहयोग उपलब्ध गराउने प्रक्रियामा समन्वय तथा सूचना क्षेत्रले निम्नअनुसार कार्य गर्नु पर्ने व्यवस्था गरिएको छ :

क्र.सं.	सहयोग गतिविधि	जिम्मेवारी	सहयोगी निकाय तथा संस्था	कहिलेसम्म
क	प्रारम्भिक सहयोगसम्बन्धी गतिविधि (तत्काल ०-३० दिनसम्मको लागि)			
१	बाढी आउनासाथ उपकरणसहित खोज तथा उदार कार्यको लागि खोज तथा उदार टोली परिचालन गर्न प्रमुख जिल्ला अधिकारीले निर्देशन दिने खोज तथा उदार टोली परिचालन भै खोज तथा उदार कार्य गर्ने जिल्ला विपद् व्यवस्थापन समितिको समन्वय बैठक	क्षेत्र प्रमुख	जिल्ला प्रशासन कार्यालय, जिसस, क्षेत्रका सदस्य	बाढी सुरु भएको पहिलो घण्टा देखि निरन्तर आवश्यकता भए सम्म

क्र.सं.	सहयोग गतिविधि	जिम्मेवारी	सहयोगी निकाय तथा संस्था	कहिलेसम्म
	आयोजना गर्ने जानकारी तथा सूचना सङ्कलन गरी परिस्थितिको विश्लेषण गर्ने सबै क्षेत्र र तिनका सदस्यलाई सक्रिय पार्ने, परिस्थिति अनुसार कार्यविभाजन गर्ने			देखि ७ घण्टा भित्र
२	नेपाल रेडक्रस सोसाइटीको द्रुत लेखाजोखासम्बन्धी (Initial Rapid Assessment/IRA) फारामको प्रयोग गरी तत्कालीन मानवीय सहयोगको लागि सूचना सङ्कलन गर्ने	क्षेत्र प्रमुख	सुरक्षा निकाय नेरेसो सञ्चारमाध्यम	२४ घण्टाभित्र
३	सञ्चारमाध्यममा हरेक दिन सूचना तथा समाचार उपलब्ध गराउने	क्षेत्र प्रमुख	सबै क्षेत्र प्रमुख	पहिलो साता प्रत्येक दिन र त्यसपछि आवश्यकता अनुसार
४	बहुक्षेत्रगत प्रारम्भिक द्रुत लेखाजोखा सञ्चालन गर्ने मिरा (Multi-Initial Rapid Assessment/MIRA) कार्यदल परिचालन गरी बाढीवाट भएको क्षति तथा प्रभावको सूचना सङ्कलन गर्ने,	क्षेत्र प्रमुख	जिसस, क्षेत्रका तोकिएका सदस्य, नेरेसो,	३ देखि ५ दिनभित्र
५	सङ्कलित सूचना तथा तथ्याङ्कको आधारमा प्रतिवेदन तयार पार्ने, आधार रेखा (Base Line) का तथ्याङ्कको समीक्षा गर्ने, प्रभावित परिवारको सङ्ख्या प्रक्षेपण गर्न प्रभावित गापा सँग तथ्याङ्क प्राप्त गरी तुलनात्मक समीक्षा गर्ने, प्रभावित क्षेत्रमा विद्यमान सार्वजनिक सेवा उपलब्ध गराउने संस्थाहरूको अवस्था र स्रोतको समीक्षा गर्ने, जिल्लामा उपलब्ध उद्धार तथा अन्य प्रतिकार्यसम्बन्धी सेवा, क्षमता र उद्धार सामग्रीको अवस्थाको समीक्षा गर्ने, नपुग स्रोत तथा साधनको यकीन गर्न प्रतिवेदनमार्फत सबै क्षेत्रलाई उत्प्रेरित गर्ने,	क्षेत्र प्रमुख	मिरा कार्यदल, सुरक्षा निकाय दातृ निकाय अ/गैसस, नेरेसो, नेपाल सरकार	पहिलो प्रतिवेदन- ७ दिनभित्र दोस्रो प्रतिवेदन- १५ दिनभित्र आवश्यकताअनुसार अद्यावधिक गर्ने
६	तयार प्रतिवेदन जि.वि.व्य.स., अन्य क्षेत्र, नेपाल सरकार र अन्य सरोकारवालालाई उपलब्ध गराउने	क्षेत्र प्रमुख	क्षेत्रका सदस्य	नियमित रूपमा
७	प्रभावकारी कार्यान्वयन गर्नको लागि सम्बन्धित क्षेत्रहरू (Clusters) लाई सल्लाह र सुझाव दिने, सुरक्षा क्षेत्रसँग समन्वय गरी मानवीय सहयोगमा संलग्न संस्था तथा व्यक्तिलाई सुरक्षा उपलब्ध गराउने	क्षेत्र प्रमुख	सबै क्षेत्र प्रमुख तथा सदस्य	”
८	सहयोगको कार्यतालिक अद्यावधिक गर्न निम्न कार्य गर्ने: (IRA) बाट प्राप्त सूचना तथा तथ्याङ्कको विश्लेषण क्षेत्रगत समूह को लागि सहयोगको थप कार्यतालिका तयारी, क्षेत्रका सदस्य, जिल्ला विपद् व्यवस्थापन समिति तथा अन्य सरोकारवालालाई अद्यावधिक कार्यतालिका उपलब्ध गराउने	क्षेत्र प्रमुख क्षेत्रका तोकिएका सदस्य	जिसस नेरेसो अ/गैसस दातृ निकाय	५-७ दिनभित्र  ७ दिनभित्र
९	स्रोतहरूको परिचालन गर्नका लागि क्षेत्रगत आकस्मिक योजना (Cluster Contingency Plan/ CCP) को समीक्षा गर्ने	क्षेत्र प्रमुख	जिसस क्षेत्र अगुवाहरू	७ दिनभित्र
१०	नियमित सूचना प्रवाहका लागि विपद् व्यवस्थापन समितिसँग नियमित सम्पर्क कायम गर्ने ।	जिल्ला प्रशासन, नगर प्रमुख	गापा प्रमुख	पहिलो हप्ता प्रत्येक दिन, त्यसपछि आवश्यकताअनुसार
११	मानवीय सहयोगका लागि तयारी अवस्थामा राखिएका सेवासम्बन्धी सम्झौता (Standby Agreements) कार्यान्वयन गर्ने	क्षेत्र प्रमुख	सबै क्षेत्र प्रमुख तथा जिम्मेवारी तोकिएको सदस्य	७-१० दिन
१२	मानवीय सहयोगको अनुगमन गर्ने र सुधारका लागि पृष्ठपोषण (Feedback) लिने तथा दिने	क्षेत्र प्रमुख	अन्य क्षेत्र प्रमुख	नियमित रूपमा

क्र.सं.	सहयोग गतिविधि	जिम्मेवारी	सहयोगी निकाय तथा संस्था	कहिलेसम्म
१३	आपत्कालीन सूचना प्राप्त गर्न र प्रवाह गर्न जिल्ला आपत्कालिन संचालन केन्द्रको प्रयोग गर्ने	जिल्ला प्रशासन कार्यालय	जि.वि.व्य.स.	नियमित रूपमा
१४	राहत वितरणलाई निर्विवाद बनाउन राजनीतिक दलहरूको सहभागितालाई अनिवार्य गराउने	जि.वि.व्य.स.	जिसस, गापा, नपा	प्रारम्भदेखि नै
१५	विस्थापितलाई परिचयपत्र वितरण गर्ने	जि.वि.व्य.स.	अन्य क्षेत्र	आवश्यकताअनुसार वा शिविर स्थापना हुनासाथ
<b>अन्तरिम अवधिका लागि मानवीय सहयोग उपलब्ध गराउन गर्नु पर्ने गतिविधि ३० दिन पछिको लागि</b>				
१६	क्षेत्रगत समन्वय बैठक र सहयोग परिचालन	जि.वि.व्य.स.	क्षेत्रका प्रमुख सरोकारवाला निकाय	आवश्यकताअनुसार
१७	क्षेत्रगत (Cluster) समन्वय बैठक	क्षेत्रगत प्रमुख	जि.वि.व्य.स. क्षेत्र प्रमुख	हप्तामा एक पटक
१८	आवश्यकताको विस्तृत लेखाजोखा र विश्लेषण गरी आवश्यकता अनुसार प्रतिकार्य गर्ने	क्षेत्र प्रमुख	जिसस, क्षेत्रका सदस्य राजनीतिक संयन्त्र	१५-२१ दिन
१९	निर्धारित अवधिको लागि स्रोतहरूको पहिचान, विश्लेषण र परिचालन गर्ने	क्षेत्र प्रमुख	जि.वि.व्य.स., सरकार दातृ निकाय	१५ दिनसम्ममा
२०	अन्तरिम अवधिका लागि मानवीय सहयोगसम्बन्धी गतिविधि पहिचान गरी काम गर्नेक्षेत्रहरू परिचालन गर्न समन्वय गर्ने	क्षेत्र प्रमुख	जिसस क्षेत्रका सदस्य, अ/गैसस	विपद्को स्वरूप र उत्पन्न परिस्थितिका आधारमा सरकारको निर्देशनमा सहयोग परिचालन गराउने
२१	प्रतिवेदनलाई अद्यावधिक पार्ने	क्षेत्र प्रमुख	जि.वि.व्य.स सुरक्षा निकाय	हप्तामा एक पटक
२२	मानवीय सहयोगको अनुगमन	क्षेत्रप्रमुख	जिसस, जि.वि.व्य.स.	नियमित रूपमा
<b>लामो समय मानवीय सहयोग उपलब्धगराउनु परेमा (९० दिनभन्दा बढी अवधिको लागि)</b>				
२३	अवस्थाको विश्लेषण गरी प्रदेश सरकारसँग समन्वय गर्दै आवश्यक निर्णय गर्ने	क्षेत्र प्रमुख	जि.वि.व्य.स. सरकार	

### ५.१.२ खोज तथा उद्धार क्षेत्र

#### (क) पूर्वतयारी योजना

क्र.सं.	गतिविधि	जिम्मेवारी	सहयोगी	समयावधि
१	विपद्मा उद्धारका लागि परिचालन हुने उद्धारकर्मीको चयन गरी कार्यदल गठन गर्ने	क्षेत्र प्रमुख	नेपाल प्रहरी, शप्रबल, नेपाली सेना	असार पहिलो साता
२	उद्धारको लागि थप जनशक्ति आवश्यक परेमा थप गर्न सकिनेगरी वैकल्पिक उद्धारकर्मीको व्यवस्था मिलाउने	क्षेत्र प्रमुख	नेपाल प्रहरी, शप्रबल, नेपाली सेना नेपाल सरकार	असार १५ गते सम्म
३	तत्कालीन उद्धारको लागि स्थानीय तहबाट प्राप्त हुने जनशक्ति, उद्धारका लागि आवश्यक पर्ने साधनको पहिचान र नकसाङ्कन गर्ने	क्षेत्र प्रमुख	जि.वि.व्य.स, नेरेसो, अ/गैसस, सुरक्षा निकाय	असार पहिलो साताभित्र
४	उद्धार कार्यदललाई मानवीय सहयोग तथा उद्धारकार्यमा परिचालन हुँदा अपनाउनु पर्ने सतर्कता, उत्तरदायित्वजस्ता विषयमा अनुशिक्षण दिने	जि.वि.व्य.स.	जि.वि.व्य.स., दातृ निकाय, नेरेसो, अ/गैसस	असार मसान्तभित्र
५	खोज तथा उद्धार कार्यदललाई प्रयोगात्मक तालिम दिने सामुदायिक प्रकोप व्यवस्थापन समिति, नेरेसोका स्वयंसेवक, स्थानीय समुदाय	क्षेत्र प्रमुख	जि.वि.व्य.स.	जेष्ठभित्र
६	आपत्कालीन आवासको लागि सुरक्षित स्थानको पहिचान(खाली स्थान, आकस्मिक आवास भवन)	क्षेत्र प्रमुख	जि.वि.व्य.स., गाउँपालिका	जेठ मसान्त

क्र.सं	गतिविधि	जिम्मेवारी	सहयोगी	समयावधि
			सुरक्षा निकाय	
७	स्वास्थ्य तथा पोषण क्षेत्रसँग समन्वय गरी प्राथमिक उपचार सामग्रीको व्यवस्था र चिकित्सक र नर्स पहिचान गरी विपद्मा प्राप्त हुने सेवाबारे सम्झौता गर्ने	क्षेत्र प्रमुख	स्थानीय तहका स्वास्थ्य शाखाहरु	जेठ मसान्तभित्र
८	खोज तथा उद्धारसम्बन्धी कार्यको लागि अनुगमन टोली गठन गर्ने	क्षेत्र प्रमुख	राजनीतिक दल नागरिक समाज, नेरेसो	असार सम्म
९	एफएम रेडियोहरुमार्फत पूर्वचेतनावनी तथा पूर्वसूचना प्रसार गर्ने	क्षेत्र प्रमुख	जि.वि.व्य.स. सञ्चारमाध्यम	जेठको प्रारम्भ देखि असार मसान्तसम्म
१०	वैकल्पिक बाटो नभएको क्षेत्रमा उद्धार गर्न डुङ्गा वा अन्य वैकल्पिक उपाय पहिचान गर्ने	उद्धार कार्यदल	जि.वि.व्य.स., जिसस, स्थानीय तह,	असार पहिलो साता
११	उद्धारका लागि आवश्यक सवारी साधन, स्वयंसेवक, सुरक्षित स्थानको उपयोगका लागि सरोकारवालसँग सम्झौता गर्ने	क्षेत्र प्रमुख	जि.वि.व्य.स., स्थानीय तह, जिसस	असार दोस्रो साताभित्र

**(ख) आपतकालिन प्रतिकार्य योजना**

जिल्लामा सम्भावित बाढीको परिदृष्यअनुरूप खोज तथा उद्धार क्षेत्रले निम्नअनुसारका कार्य गर्नेछ :

क्र.सं.	प्रतिकार्यसम्बन्धी गतिविधि	जिम्मेवारी	सहयोगी	समयावधि
१	समन्वय तथा व्यवस्थापन प्रारम्भ गर्ने	क्षेत्र प्रमुख	सुरक्षा निकायहरु	बाढी आउनासाथ
२	स्थानीय स्वयंसेवक परिचालन गर्ने	क्षेत्र प्रमुख	नेरेसो, क्षेत्र प्रमुख	बाढी आउनासाथ
३	खोज तथा उद्धार कार्यदल परिचालन गर्ने र जिवितहरुको उद्धार गर्ने	क्षेत्र प्रमुख	सुरक्षा निकायहरु	बाढी आउनासाथ
४	प्रभावित क्षेत्रको सुरक्षा प्रबन्ध मिलाउने	जिल्ला प्रहरी कार्यालय	जिल्ला प्रहरी कार्यालय, शप्रबल,	बाढी आउनासाथ
५	बाढीबाट बढी प्रभावित स्थलको स्तर पहिचान गरी उद्धारको प्राथमिकता निर्धारण गर्ने	उद्धार कार्यदल	जिल्ला प्रहरी कार्यालय, न.पा./गा.पा., नेरेसो	बाढी आउनासाथ
६	डुबेका, बगेका र भत्किएका घरहरु पहिचान गर्ने	उद्धार कार्यदल	राजनीतिक दलहरु, नेरेसो	स्थिति सामान्य नभएसम्म
७	विशेषगरी महिला, बालबालिका, अशक्त, बूढाबूढीजस्ता सड्कटासन्न वर्गलाई खोज तथा उद्धारमा प्राथमिकता दिने	उद्धार कार्यदल	राजनीतिक दल नेरेसो	पीडितको उद्धार नसकिएसम्म
८	सामान्य नागरिकको खोजी तथा उद्धारलाई निरन्तरता दिने	उद्धार कार्यदल	नेरेसो	पीडितको उद्धार नसकिएसम्म
९	पीडित नागरिकका बहुमूल्य सम्पत्ति सुरक्षा गरी निकाल्ने	उद्धार कार्यदल	सुरक्षा निकाय	उद्धार नसकिएसम्म
१०	प्रभावित क्षेत्रका घरपालुवा पशुको उद्धार गर्ने	उद्धार कार्यदल	सुरक्षा निकाय	उद्धार नसकिएसम्म
११	प्रभावित क्षेत्रको सुरक्षाका लागि स्थानीय निकायसँग समन्वय गरी सुरक्षा समिति गठन गर्ने र परिचालन गर्ने	उद्धार कार्यदल	नेरेसो, राजानीतिक दलहरु, सुरक्षा निकाय	आवश्यकता अनुसार
१२	प्रभावित क्षेत्रमा, हिंसा, लुटपाटका घटना हुन नदिन आवश्यक सुरक्षा व्यवस्था मिलाउने	उद्धार कार्यदल	जिल्ला प्रहरी,	आवश्यकता अनुसार
१३	बाढीमा परी घाइते भएका व्यक्तिको प्राथमिक उपचार गर्ने र अस्पताल पुऱ्याउने प्रबन्ध मिलाउने	उद्धार कार्यदल	स्वास्थ्य कार्यदल, नेरेसो,	उद्धार र प्राथमिक उपचार नभएसम्म
१४	राहत वितरण कार्यमा आवश्यकता अनुसार खाद्य क्षेत्रलाई सहयोग गर्ने	सुरक्षा निकाय	स्थानीय स्वयंसेवक, राजनीतिक दलहरु	नियमित रूपमा
१५	उद्धार र सुरक्षाको विषयमा आवश्यक सूचना सड्कलन गरी प्रतिवेदन तयार गर्ने	क्षेत्र प्रमुख	सुरक्षा कार्यदल	हप्तामा एकपटक
१६	निम्नअनुसार अभिलेख तयार गर्ने उद्धार गरिएका व्यक्ति बेपत्ता वा मृत्यु भएका व्यक्ति नष्ट भएका घर, विद्यालय वा अन्य भौतिक सम्पत्ति	क्षेत्र प्रमुख	जि.वि.व्य.स., नेरेसो	नियमित रूपमा

क्र.सं.	प्रतिकार्यसम्बन्धी गतिविधि	जिम्मेवारी	सहयोगी	समयावधि
	मरेका घरपालुवा पशु क्षतिग्रस्त भौतिक सम्पत्ति क्षतिग्रस्त बाली र खेतीयोग्य भूमि मानिसहरूको शव तथा पशुहरूको लाशको व्यवस्थापन गर्ने			
१७	उद्धारकार्यको अनुगमन गरी प्रतिवेदन तयार गर्ने र सरोकारवाला निकायमा पठाउने	क्षेत्र प्रमुख	जिल्ला प्रहरी कार्यालय, शप्रबल, नेपाली सेना	स्थिति सामान्य नभएसम्म

### ५.१.३ गैह्र खाद्य क्षेत्र

जिल्लामा बाढीजन्य विपद् परेमा विस्थापित व्यक्ति तथा समुदायलाई विनाभेदभाव न्यूनतम मापदण्ड पूरा गर्दै अस्थायी आवासको व्यवस्थाका लागि आवास क्षेत्र तथा गैह्रखाद्य क्षेत्रले निम्नानुसारका कार्य गर्नेछः :

#### (क) पूर्वतयारी योजना

बाढीबाट उत्पन्न विपद्को आपत्कालीन समयमा मानवीय सहयोग उपलब्ध गराउन गैह्रखाद्य क्षेत्रले निम्नानुसार पूर्वतयारीका कार्य गर्नु पर्छः :

क्र.सं.	पूर्वतयारीसम्बन्धी गतिविधि	जिम्मेवारी	सहयोगी	समयावधि
१	क्षेत्रमा संलग्न सदस्य संस्थाहरूको विवरण अद्यावधिक गर्ने	क्षेत्र प्रमुख	जि.वि.व्य.स.	पौष र माघ
२	पूर्वतयारी समन्वय बैठक आयोजना गर्ने, स्रोत र साधनको नक्साङ्कन गर्ने, जिल्लाको परिस्थितिअनुसार सहयोग उपलब्ध गराइने सामग्रीहरूको मापदण्ड निर्धारण गर्ने, प्रभावित हुन सक्ने जनसङ्ख्याको आधारमा आवश्यक सामग्रीहरूको परिमाण आँकलन गर्ने	क्षेत्र प्रमुख	जि.वि.व्य.स., जि.स.स, क्षेत्रका सबै सदस्य	जेठको पहिलो साता
३	पूर्वतयारीका लागि कार्यदल गठन गर्ने	क्षेत्र प्रमुख	”	जेठको पहिलो साता
४	सम्भावित सहयोगी निकाय तथा संस्थाहरूको पहिचान गरी गैह्र खाद्यका लागि उपलब्ध साधन र स्रोतको सूची तयार गर्ने	कार्यदल	क्षेत्रका सदस्य	जेठको पहिलो साता
५	अस्थायी बसोबासको लागि अन्य न.पा. र गा.पा.का सुरक्षित सार्वजनिक जग्गा तथा स्थानको उपयोग गर्ने सहमति लिने	कार्यदल	जि.वि.व्य.स., स्थानीय तह, ने.रे.सो.	जेठको पहिलो साता
६	आवास तथा गैह्र खाद्य सामग्रीको आपूर्तिको लागि बजार र विक्रेताका वैकल्पिक सूची बनाउने, आवश्यकता अनुसार सम्झौता गर्ने	कार्यदल	जि.वि.व्य.स., स्थानीय तह, ने.रे.सो./गैसस	जेठ पहिलो साता
७	सङ्कटासन्न गा.पा. र न.पा.र अन्य सुरक्षित स्थानीय तहका सुरक्षित स्थानमा सामुदायिक आश्रयस्थल बनाउने	कार्यदल	जि.वि.व्य.स., गैसस, स्थानीय तह	वैशाख महिना
८	विस्थापित परिवारको लागि आश्रयस्थल बनाउन आवश्यक पर्ने बाँस, डोरी र खाना बनाउने भाँडावर्तन, इन्धन आदि समयमै उपलब्ध हुने व्यवस्था मिलाउने	कार्यदल	जि.वि.व्य.स., स्थानीय तह, ने.रे.सो, गैसस	जेठ दोस्रो साता
९	सामग्री वितरणको लागि यातायात तथा अन्य व्यवस्था मिलाउने	कार्यदल	जि.वि.व्य.स., ने.रे.सो,	जेठ मसान्त
१०	गोदाम घरको नियमित अनुगमन गरी जि.वि.व्य.स.लाई नियमित प्रतिवेदन दिने	क्षेत्र प्रमुख	क्षेत्रका सदस्य र कार्यदल	नियमित रूपमा
१२	गैह्रखाद्य सामग्री वितरणको पूरा सूची राख्ने र नियमित रूपमा प्रतिवेदन तयार गरी जि.वि.व्य.स. तथा अन्य सरोकारवालालाई उपलब्ध गराउने	क्षेत्र प्रमुख	क्षेत्रका अन्य सदस्य, कार्यदल	शिविर सञ्चालन भएमा नियमित
९	आवश्यक सबै सामान खरीद गरेर वा माथिल्लो निकायबाट निकासालिएर भण्डारणको लागि बन्दोबस्ती क्षेत्रलाई आग्रह गर्ने	क्षेत्र प्रमुख		जेठमसान्तभित्र
११	करिब १०,००० थान भुलको बन्दोबस्त गर्ने	कार्यदल	जि.वि.व्य.स., ने.रे.सो	जेठमसान्तभित्र
१२	जनचेतना अभिवृद्धिका लागि सूचना प्रचार प्रसार गर्ने र	कार्यदल	जि.वि.व्य.स.,	

क्र.सं.	पूर्वतयारीसम्बन्धी गतिविधि	जिम्मेवारी	सहयोगी	समयावधि
	पाठ्यसामग्री तयार गरी स्वयंसेवक परिचालन गर्ने		नेरेसो, गैसस,	
१३	एम्बुलेन्सको सहज परिचालनको बन्दोबस्त मिलाउने	कार्यदल	जिस्वाका, नेरेसो, गैसस, उद्योग वाणिज्य सङ्घ	असारको पहिलो साता
१४	अनुगमन र प्रतिवेदनको लागि सदस्य तोक्ने	क्षेत्रको बैठक	क्षेत्रका सदस्य	असार मसान्त

(ख) आपतकालिन प्रतिकार्य योजना

क्र.सं.	प्रतिकार्यसम्बन्धी गतिविधि	जिम्मेवारी	सहयोगी	समयावधि
१	गैह्रखाद्य क्षेत्रको आपतकालीन बैठक आयोजना गर्ने	क्षेत्र प्रमुख	जि.वि.व्य.स., नेरेसो, क्षेत्रका सदस्य	विपद् आउनासाथ
२	विस्थापितको सङ्ख्या र जानकारी लिने पहिचान भएकालाई अस्थायी आवासमा बोसवास गराउने	क्षेत्र प्रमुख	जि.वि.व्य.स., सुरक्षा निकाय, नेरेसो,	विपद् आएपछि तुरुन्तै,
३	कार्यदललाई परिस्थिति विश्लेषणको लागि प्रभावित क्षेत्रमा पठाउने	क्षेत्र प्रमुख	क्षेत्रका सदस्य	विपद् आएको ४ घण्टाभित्र
४	प्राप्त सूचना र अवस्था अनुरूप कार्ययोजनाको समिक्षा गर्ने	क्षेत्र प्रमुख	गा.पा. र न.पा., नेरेसो, अ/गैसस	विपद् आएको १२ घण्टाभित्र
५	विस्थापितलाई पूर्वनिर्धारित स्थानहरूमा तत्कालीन बासको व्यवस्था मिलाउने	क्षेत्र प्रमुख	जि.वि.व्य.स., नेरेसो, अ/गैसस	विपद् आएको १२ घण्टाभित्र
६	पूर्वनिर्धारित स्थानमा नअटेका विस्थापितलाई त्रिपालको व्यवस्था गरी तत्काल बसाउने	क्षेत्र प्रमुख	जि.वि.व्य.स., नेरेसो, अन्य/गैसस	विपद् आएको १२ घण्टाभित्र
६	तत्काल लगाउने लुगाफाटो तथा अन्य गैह्रखाद्य सामग्री वितरण गर्ने (महिला, बालबालिका, सुत्केरी तथा संवेदनशील व्यक्तिलाई विशेष ध्यान दिने)	क्षेत्र प्रमुख	जि.वि.व्य.स., नेरेसो, दातृ निकाय अ/गैसस, नागरिक समाजका संस्थाहरू, स्थानीय तहहरू	१२ घण्टाभित्र
७	मानवीय सहयोग गर्ने संस्थाहरूसँग समन्वय गरी आवश्यक व्यवस्था मिलाउने	क्षेत्र प्रमुख	जि.वि.व्य.स., प्रस, नेरेसो, अ/गैसस	२ दिन भित्र
८	बहुक्षेत्र प्रारम्भिक दूत लेखाजोखाको लागि समन्वय क्षेत्रसँग सम्पर्क गरी तोकिएका सदस्यलाई सहभागी गराउने	क्षेत्र प्रमुख	समन्वय तथा सूचना व्यवस्थापन क्षेत्र, जि.वि.व्य.स.	७ दिनभित्र
९	मिराको प्रतिवेदनका आधारमा अस्थायी शिविर स्थापना गर्ने व्यवस्था मिलाउने	क्षेत्र प्रमुख	जि.वि.व्य.स., नेरेसो तथा क्षेत्रका अन्य सदस्य	९ दिन भित्र
११	आवश्यकता अनुसार ओछ्याउने, ओड्ने, लगाउने कपडा तथा खाना पकाउने, खाने भाँडावर्तन विनाभेदभाव वितरण गर्ने	क्षेत्र प्रमुख	जि.वि.व्य.स., नेरेसो, गा.पा. र न.पा. स्वयंसेवक	शिविर स्थापना भएपछि
१२	गैह्रखाद्य सामग्री वितरणको अनुगमन, मुल्याङ्कन र समिक्षा गर्ने	क्षेत्र प्रमुख	जि.वि.व्य.स., स्थानीय तह दातृ निकाय, नेरेसो	शिविर स्थापना भएदेखि
१४	प्रतिवेदन तयार गर्ने र सम्बन्धित क्षेत्र, सरोकारवालालाई उपलब्ध गराउने	क्षेत्र प्रमुख	क्षेत्रका सदस्य	हप्ताको एक दिन

५.१.४ बन्दोबस्ती क्षेत्र

(क) पूर्वतयारी योजना

क्र.	पूर्व-तयारीसम्बन्धी गतिविधि	जिम्मेवार निकाय	कहिलेसम्म
१	सवारी साधनको आंकलन आवश्यक संख्या, सवारीको प्रकार रहेको स्थान	प्रमुख जिल्ला अधिकारी	२०७६ असारमसान्तभित्र
२	इन्धन र भाडा व्यवस्था	जिल्ला विपद् व्यवस्थापन समिती	२०७६ असारमसान्तभित्र
३	भण्डारण तथा गोदामघरको व्यवस्था	जिल्ला विपद् व्यवस्थापन समिति	२०७६ श्रावणको पहिलो हप्ता
४	खाधान्नको व्यवस्थापन	जिल्ला विपद् व्यवस्थापन समिति	आवश्यकता अनुसार
५	लाइफ ज्याकेट ३०० वटा, मोटर बोट ५ सेट थप गर्ने, नायलन डोरी १००० मि र क्यारेबिनियर २०० वटा थप	नेपाली सेना	आगामी वर्ष

## (ख) आपत्कालीन प्रतिकार्य योजना

क्र.सं	आवश्यक स्रोत सामग्री	कहिले चाहिने	निकाय	समय	जिम्मेवार निकाय
१	उद्धारका लागि १० वटा सवारी साधन परिचालन	तत्काल, घटना हुने वित्तिकै	जि.वि.व्य.स., जि.स.स.	४८ घण्टा	जिल्ला प्रशासन कार्यालय
२	५ वटा टक वा पीक अप ५ एम्बुलेन्स र १ शव वाहन परिचालन	१२ घण्टा भित्र	जि.वि.व्य.स., जि.स.स.	१ महिना	जिल्ला प्रशासन कार्यालय
३	भण्डारण, घर वा गोदाम परिचालन	१२ घण्टा भित्र	नेपाल रेडक्रस सोसाइटी	१ महिना	जिल्ला प्रशासन कार्यालय
४	मानवस्रोत, सुरक्षाकर्मी समेत परिचालन	१२ घण्टा भित्र	नेपाली सेना, नेपाल प्रहरी, रेडक्रस, नीजामती कर्मचारी नेपाल	१ महिना	जिल्ला विपद् व्यवस्थापन समिती
५	अभिमुखीकरण (सुरक्षाकर्मी तथा सबै मानवीय सेवाकर्मी)	योजना तयार हुनासाथ	रेडक्रस	१ दिन	जिल्ला विपद् व्यवस्थापन समिती, रेडक्रस
६	समन्वय बैठक	विपद् परेको, सुन्नासाथ,	जिल्ला विपद् व्यवस्थापन मितिीको समन्वयमा क्षेत्रगत समूह बैठक	२४ घण्टा भित्र, तीन दिनमा, (पहिलो दुइहप्ता सम्म) त्यसपछि हप्तामाएक दिन	क्षेत्रगत नेतृत्व संस्था

## ५.२ भूकम्पका सन्दर्भमा

नेपाल भूकम्पीय जोखिमका दृष्टिले विश्वमा ११ औं स्थानमा रहेको छ । सुनसरी जिल्लामा वि.सं. २०४५ भदौ ५ गते आएको भूकम्पका कारण १३८ जनाको ज्यान जानुका साथै २११७ जना मानिस घाइते भएका थिए । यसैगरी १७९५ घर प्रभावित भए भने ७१८ घर पूर्ण रूपले ध्वस्त भए । सुनसरी जिल्ला तराइ र पहाड दुवै क्षेत्रका साथै अत्यन्तै कमलो चुरे पहाडको काखैमा अवस्थित भएकाले पनि यहाँको माटो खुकुलो छ साथै भूकम्पीय चिरा पनि उदयपुर जिल्ला हुँदै यस जिल्लाको उत्तरी खण्डमा पर्ने भएकाले यो जोखिमपूर्ण जिल्लाको रूपमा रहेको छ । विगतको इतिहासलाई हेर्दा सबभन्दा बढी भूकम्पले प्रभाव पारेको यस जिल्लाको शहर धरान हो भने अवका दिनमा भूकम्प आउदा धरान, इटहरी, इनरुवा, भुम्का, पकली, दुहवीलगायतका शहरीकरणतर्फ उन्मुख क्षेत्रहरू बढी जोखिमपूर्ण रहने र ८ रेक्टरभन्दा बढी स्केलको भूकम्प आएमा करीब ६००० घर पूर्ण रूपमा नष्ट हुनुका साथै ३०००० जना भन्दा बढी जनसंख्या प्रभावित हुने देखिन्छ ।

## ५.२.१ विषयगत क्षेत्रको नाम : समन्वय तथा सूचना क्षेत्र

मुख्य विपद्को किसिम : भूकम्प

अनुमानित अवस्था : ६००० घरधुरीका ३० हजार भन्दा बढी व्यक्ति प्रभावित हुने

विषय विषयगत उद्देश्य : समन्वय, सूचना सङ्कलन, विश्लेषण र प्रवाहका वैकल्पिक उपायहरू पहिचान गरी सम्बन्धित क्षेत्र र सरोकारवालालाई सही सूचना उपलब्ध गराई विपद् प्रतिकार्यलाई समन्वयात्मक बनाउन सुनिश्चितता प्रदान गर्नु यस क्षेत्रको प्रमुख उद्देश्य हुनेछ ।

विपद् पछिको अवधि	विपद्को अवस्थामा गरीने आपत्कालीन कार्य (विपद्को प्रकृतिमा आधारित)	आपत्कालीन अवस्था संवोधन गर्न गरीने पूर्वतयारी कार्य	मुख्य जिम्मेवार निकाय	पूर्वतयारी अनुमानित लागत
पहिलो दिन	खोज तथा उद्धार टोली परिचालन गर्न निर्देशन दिने जिल्ला विपद् व्यवस्थापन समितिको समन्वय बैठक आयोजना गर्ने	विषयगत क्षेत्रभित्र र बाहिर समन्वय गर्ने संयन्त्र स्थापना गर्ने	क्षेत्र प्रमुख, जि.वि.व्य.स.	
	दूत लेखाजोखा गरी तत्कालीन मानवीय सहयोगको लागि सूचना सङ्कलन गर्ने	खण्डीकृत तथ्यांक तयारी	क्षेत्रका सदस्यहरू	
	राहत तथा उद्धार टोलीलाई घटनास्थलमा परिचालन	सुरक्षा निकायका कर्मचारी रेडक्रसका र अन्यलाई खोजी तथा उद्धार तालिम	जि.वि.व्य.स., रेडक्रस	

विपद् पछिको अवधि	विपद्को अवस्थामा गरीने आपतकालीन कार्य (विपद्को प्रकृतिमा आधारित)	आपतकालीन अवस्था संवोधन गर्न गरीने पूर्वतयारी कार्य	मुख्य जिम्मेवार निकाय	पूर्वतयारी अनुमानित लागत
जोखा टोल	विषयगत क्षेत्रको बैठक	विषयगत क्षेत्रभित्र र बाहिर समन्वय गर्ने संयन्त्रस्थापना गर्ने	क्षेत्र प्रमुख, जि.वि.व्य.स.	
	आपतकालको अवस्था हेरी यो बैठक दैनिक संचालन गर्ने		क्षेत्र प्रमुख, जि.वि.व्य.स.	
	जिल्लामा कार्यरत निकायको स्रोत साधनको आंकलन गर्ने,	जनगणना तथ्यांक तयारी बहुक्षेत्रगत प्रारम्भिक द्रूत लेखा जोखा तालिम	क्षेत्र प्रमुख, जि.वि.व्य.स.	
	बहुक्षेत्रगत प्रारम्भिक द्रूत लेखा जोखा सञ्चालन गर्ने		क्षेत्र प्रमुख, जि.वि.व्य.स.	
	आवश्यकता लेखाजोखा र खाडल पहिचान गरी विषयगत क्षेत्रले घटनाको वस्तुगत विवरण तयार गर्ने		क्षेत्र प्रमुख, जि.वि.व्य.स.	
	जिल्लाको साभा घटना वस्तुगत विवरण तयार गर्ने		क्षेत्र प्रमुख, जि.वि.व्य.स.	
टोल टोल	राहत सामग्री संकलन र वितरण गर्ने एकद्वार प्रणालीबाट		खाद्य क्षेत्र, जि.वि.व्य.स.	
	राहत कोष संकलन गर्ने र वितरण गर्ने एकद्वार प्रणालीबाट,			
	संयुक्त लेखाजोखा गर्ने र विषयगत क्षेत्रले छुट्टाछुट्टै प्रतिकार्य शुरु गर्ने		सबै क्षेत्र, जि.वि.व्य.स.	
	क्षेत्रगत बैठकले घटनाको विवरण तयार गर्ने र वढी भन्दा वढी कार्यक्षेत्र पहिचान		क्षेत्र प्रमुख, जि.वि.व्य.स.	
	ठूलो विपद्का सामनाका लागि सम्बन्धित निकायलाई तयारी राख्ने	गैह्रखाद्य सामग्री तथा अन्य प्रतिकार्य सामग्रीको भण्डारण	सबै क्षेत्र, जि.वि.व्य.स.	
	प्राथमिकताप्राप्त पूर्वतयारी कार्ययोजना तयार गर्ने		सबै क्षेत्र, जि.वि.व्य.स.	
पहिलो हप्ता	मिरा (MIRA) बाट सूचना संकलन तथा तथ्याङ्कको विश्लेषण गरी प्रतिवेदन तयार पार्ने प्रभावित क्षेत्रमा विद्यमान सार्वजनिक सेवा उपलब्ध गराउने संस्थाहरूको अवस्था र स्रोतको समीक्षा गर्ने जिल्लामा उपलब्ध उद्धार तथा अन्य प्रतिकार्यसम्बन्धी सेवा, क्षमता र उद्धार सामग्रीको अवस्थाको समीक्षा तथा क्षेत्रगत समूहको लागि सहयोगको थप कार्यतालिका तयारी गर्ने नपुग स्रोत तथा साधनको यकीन गर्न प्रतिवेदनमार्फत सबै क्षेत्रलाई उत्प्रेरित गर्ने	बहुक्षेत्रगत प्रारम्भिक द्रूत लेखा जोखा तालिम सञ्चालन गर्ने र तालिम प्राप्त व्यक्तिको रोष्टर तयार गर्ने	सबै क्षेत्र, जि.वि.व्य.स., प्लान नेपाल	
पहिलो महिना	स्रोतहरूको परिचालन गर्नका लागि क्षेत्रगत आकस्मिक योजनाको समीक्षा गर्ने	विषयगत क्षेत्रभित्र र बाहिर समन्वय गर्ने संयन्त्रस्थापना गर्ने	सबै क्षेत्र, जि.वि.व्य.स.	
	नियमित सूचना प्रवाहका लागि गाविस तहको विपद् व्यवस्थापन समितिसँग नियमित सम्पर्क कायम गर्ने ।	आवश्यक फारम र अन्य कागजात छुपाई	क्षेत्र प्रमुख, जि.वि.व्य.स.	
	मानवीय सहयोगका लागि तयारी अवस्थामा राखिएका सेवासम्बन्धी सम्झौता कार्यान्वयन गर्ने	विपद् पूर्वतयारी वारेमा राजनैतिक नेता तथा नागरीक समाजका सदस्यलाई	सबै क्षेत्र, जि.वि.व्य.स.	
	मानवीय सहयोगको अनुगमन गर्ने र सुधारका लागि पृष्ठपोषण लिने तथा दिने	अभिमुखीकरण तालिम संचालन गर्ने ।	सबै क्षेत्र, जि.वि.व्य.स.	
	आपतकालीन सूचना प्राप्त गर्न र प्रवाह गर्न जिससको सूचना केन्द्रको प्रयोग गर्ने		क्षेत्र प्रमुख, जि.वि.व्य.स., जिसस	
	राहत वितरणलाई निर्विवाद बनाउन राजनीतिक दलहरूको सहभागितालाई अनिवार्य गराउने		सबै क्षेत्र, जि.वि.व्य.स.	

विपद् पछिको अवधि	विपद्को अवस्थामा गरीने आपतकालीन कार्य (विपद्को प्रकृतिमा आधारित)	आपतकालीन अवस्था संबोधन गर्न गरीने पूर्वतयारी कार्य	मुख्य जिम्मेवार निकाय	पूर्वतयारी अनुमानित लागत
	विस्थापितलाई परिचयपत्र वितरण गर्ने		सबै क्षेत्र, जि.वि.व्य.स.	
दशैँ महिना	क्षेत्रगत समन्वय बैठक र सहयोग परिचालन	विषयगत क्षेत्रभित्र र बाहिर समन्वय गर्ने संयन्त्रस्थापना गर्ने	क्षेत्र प्रमुख, जि.वि.व्य.स.	
	आवश्यकताको विस्तृत लेखाजोखा र विश्लेषण गरी आवश्यकता अनुसार प्रतिकार्य गर्ने		सबै क्षेत्र, जि.वि.व्य.स.	
	निर्धारित अवधिको लागि स्रोतहरूको पहिचान, विश्लेषण र परिचालन गर्ने		सबै क्षेत्र, जि.वि.व्य.स.	
	अन्तरिम अवधिका लागि मानवीय सहयोगसम्बन्धी गतिविधि पहिचान गरी काम गर्नेक्षेत्रहरू परिचालन गर्न समन्वय गर्ने		सबै क्षेत्र, जि.वि.व्य.स.	
	प्रतिवेदनलाई अद्यावधिक पार्ने		क्षेत्र प्रमुख, जि.वि.व्य.स.	
तेस्रो महिना	आवश्यकताको विस्तृत लेखाजोखा र विश्लेषण गरी आवश्यकता अनुसार प्रतिकार्य र थप योजना तयार गर्ने	विषयगत क्षेत्रभित्र र बाहिर समन्वय गर्ने संयन्त्रस्थापना गर्ने	सबै क्षेत्र, जि.वि.व्य.स.	
	मानवीय सहयोगको निरन्तरता		सबै क्षेत्र, जि.वि.व्य.स.	
	मानवीय सहयोगको अनुगमन		सबै क्षेत्र, जि.वि.व्य.स.	
सिँ भन्दा बढी	मानवीय सहयोगको निरन्तरता	विषयगत क्षेत्रभित्र र बाहिर समन्वय गर्ने संयन्त्र स्थापना गर्ने	सबै क्षेत्र, जि.वि.व्य.स.	
	अवस्थाको विश्लेषण गरी क्षेत्र र सरकारसँग समन्वय गर्दै आवश्यक निर्णय गर्ने		सबै क्षेत्र, जि.वि.व्य.स.	
	थप सहयोगको योजना तथा दीर्घकालीन विकास सम्बन्धि योजना तयार		सबै क्षेत्र, जि.वि.व्य.स.	

५.२.२ विषयगत क्षेत्रको नाम : खोजतलास तथा उद्धार

मुख्य विपद्को किसिम : भूकम्प

अनुमानित अवस्था : ६००० घरधुरीका ३० हजार भन्दा बढी व्यक्ति प्रभावित हुने

विषय विषयगत उद्देश्य : विपद्मा फसेका मानिसलाई भेदभावरहित ढङ्गले उद्धार गरी सुरक्षित

स्थानसम्म पुऱ्याउनु खोज तथा उद्धार क्षेत्रको प्रमुख उद्देश्य हुनेछ ।

विपद्को घटना पश्चातको अवधि	विपद्को अवस्थामा गरीने आपतकालीन कार्य (विपद्को प्रकृतिमा आधारित)	आपतकालीन अवस्था संबोधन गर्न गरीने पूर्वतयारी कार्य	पूर्वतयारी कार्य संबोधन गर्न खाडलको पहिचान	मुख्य जिम्मेवार निकाय	प्रत्येक पूर्वतयारी कार्यका लागि अनुमानित लागत
पहिलो दिन	जिल्ला विपद् व्यवस्थापन समितिको बैठक बोलाउने	समन्वय गर्ने संयन्त्र स्थापना गर्ने	दक्ष जनशक्तिको कमी	क्षेत्र प्रमुख, जि.वि.व्य.स., प्रहरी, सेना, स्थानिय स्वयंसेवक	
	समन्वय तथा व्यवस्थापन प्रारम्भ गर्ने				
	स्थानीय स्वयंसेवक परिचालन गर्ने				
	उद्धार कार्यदल परिचालन गर्ने				
दशैँ महिना	प्रभावित क्षेत्रको सुरक्षा प्रबन्ध मिलाउने	खोजी तथा उद्धार सम्बन्धी तालिम	उद्धार सामग्री अपुग		
	बढी प्रभावित स्थलको स्तर पहिचान गरी उद्धारको प्राथमिकता निर्धारण गर्ने	विपद् प्रतिकार्य सम्बन्धी नमूना अभ्यास संचालन गर्ने	स्थानिय क्षेत्रमा दक्ष जनशक्तिको कमी	क्षेत्र प्रमुख, जि.वि.व्य.स., प्रहरी, सेना, स्थानिय	
	भत्किएका घरहरू पहिचान गर्ने				

विपद्को घटना पश्चातको अवधि	विपद्को अवस्थामा गरीने आपतकालीन कार्य (विपद्को प्रकृतिमा आधारित)	आपतकालीन अवस्था संबोधन गर्न गरीने पूर्वतयारी कार्य	पूर्वतयारी कार्य संबोधन गर्न खाडलको पहिचान	मुख्य जिम्मेवार निकाय	प्रत्येक पूर्वतयारी कार्यका लागि अनुमानित लागत
	विशेषगरी महिला, बालबालिका, अशक्त, बूढाबूढीजस्ता सडकटासन्न वर्गलाई खोज तथा उद्धारमा प्राथमिकता दिने			स्वयंसेवक	
दोस्रो दिन	सामान्य नागरिकको खोजी तथा उद्धारलाई निरन्तरता दिने	सुरक्षा निकायका कर्मचारी रेडक्रसका स्वयंसेवकहरु र अन्यलाई खोजी तथा उद्धार सम्बन्धी तालिम दिने ।	तालिम प्रदान गर्ने जनशक्तिको अभाव	क्षेत्र प्रमुख, जि.वि.व्य.स., प्रहरी, सेना, स्थानिय स्वयंसेवक	
	पीडित नागरिकका बहुमूल्य सम्पत्ति सुरक्षा गरी निकाल्ने				
	घाइते भएका व्यक्तिको प्राथमिक उपचार गर्ने र अस्पताल पुऱ्याउने प्रबन्ध मिलाउने				
	राहत वितरण कार्यमा आवश्यकता अनुसार खाद्य क्षेत्रलाई सहयोग गर्ने				
	उद्धार र सुरक्षाको विषयमा आवश्यक सूचना सडकलन गरी प्रतिवेदन तयार गर्ने	प्रारम्भिक द्रुत लेखाजोखा तालिम सञ्चालन		क्षेत्र प्रमुख, जि.वि.व्य.स.,	
पहिलो हप्ता	प्रभावित क्षेत्रका घरपालुवा पशुको उद्धार गर्ने	खोज तथा उद्धार कार्यदललाई प्रयोगात्मक तालिम दिने सामुदायिक प्रकोप व्यवस्थापन समिति, नेरेसोका स्वयंसेवक, स्थानीय समुदाय	तालिम प्रदान गर्ने जनशक्तिको अभाव, आर्थिक अभाव	क्षेत्र प्रमुख, जि.वि.व्य.स.,	
	प्रभावित क्षेत्रको सुरक्षाका लागि स्थानीय निकायसँग समन्वय गरी सुरक्षा समिति गठन गर्ने र परिचालन गर्ने				
	प्रभावित क्षेत्रमा, हिंसा, लुटपाटका घटना हुन नदिन आवश्यक सुरक्षा व्यवस्था मिलाउने				
पहिलो महिना	निम्नअनुसार अभिलेख तयार गर्ने, उद्धार गरिएका व्यक्ति, बेपत्ता वा मृत्यु भएका व्यक्ति, नष्ट भएका घर, विद्यालय वा अन्य भौतिक सम्पत्ति, मरेका घरपालुवा पशु क्षतिग्रस्त भौतिक सम्पत्ति	बहुक्षेत्र प्रारम्भिक द्रुत लेखाजोखा तालिम सञ्चालन	तालिम प्रदान गर्ने जनशक्तिको अभाव	क्षेत्र प्रमुख, जि.वि.व्य.स., प्रहरी, सेना, स्थानिय स्वयंसेवक	
	उद्धार र राहतलाई निरन्तरता प्रदान				
बढी भन्दा बढी	उद्धार र राहतलाई निरन्तरता प्रदान	भूकम्प प्रतिरोधी प्रविधि वारे सबैलाई जानकारी गराउने र भवन निर्माण आचार संहिता लागु गर्ने	थप सामग्री र दक्ष प्राविधिक जनशक्तिको अभाव	नपा,गापा, जिसस, जि.वि.व्य.स.	
	भक्तिका संरचनाहरुको पूननिर्माण योजना				

५.२.३ विषयगत क्षेत्रको नाम : गैह्र खाद्य क्षेत्र

मुख्य विपद्को किसिम : भूकम्प

अनुमानित अवस्था : ६००० घरधुरीका ३० हजार भन्दा बढी व्यक्ति प्रभावित हुने

विषय विषयगत उद्देश्य :

विपद्मा परी विस्थापित भएका मानिसका लागि न्यूनतम मानवीय मापदण्डसहित सामाजिक, सांस्कृतिक रूपमा स्वीकार्य हुने अस्थायी आवासको व्यवस्थापन गरी सुरक्षित बासस्थानमा आत्मसम्मानसहित उनीहरूको पहुँच कायम गराउनु र सुरक्षित रूपमा बस्ने वातावरण तयार गर्नु यस क्षेत्रको प्रमुख उद्देश्य रहेको छ ।

विपद् पछिको अवधि	विपद्को अवस्थामा गरीने आपतकालीन कार्य (विपद्को प्रकृतिमा आधारित)	आपतकालीन अवस्था संवोधन गर्न गरीने पूर्वतयारी कार्य	पूर्वतयारी कार्य संवोधन गर्न खाडलको पहिचान	मुख्य जिम्मेवार निकाय	प्रत्येक पूर्वतयारी कार्यका लागि अनुमानित लागत
पहिलो दिन	आवास तथा गैह्रखाद्य क्षेत्रको आपत् कालीन बैठक आयोजना गर्ने	स्रोत र साधनको नक्साङ्कन गर्ने	दक्ष जनशक्तिको अभाव	क्षेत्र प्रमुख, जि.वि.व्य.स. स्थानीय तह	
	विस्थापितको सङ्ख्या र जानकारी लिने पहिचान भएकालाई अस्थायी आवासमा बसोबास गराउने	जिल्लाको परिस्थिति अनुसार सहयोग उपलब्ध गराइने सामग्रीहरूको मापदण्ड निर्धारण गर्ने	सञ्जालको समन्वयमा कमी	क्षेत्र प्रमुख, जि.वि.व्य.स. स्थानीय तह	
	कार्यदललाई परिस्थिति विश्लेषणको लागि प्रभावित क्षेत्रमा पठाउने	प्रभावित हुन सक्ने जनसङ्ख्याको आधारमा आवश्यक सामग्रीहरूको परिमाण आँकलन गर्ने	दक्ष जनशक्तिको अभाव	क्षेत्र प्रमुख, जि.वि.व्य.स. स्थानीय तह नरेसो	
दोस्रो दिन	विस्थापितलाई पूर्वनिर्धारित स्थानहरूमा तत्कालीन बासको व्यवस्था मिलाउने	पूर्वतयारीका लागि कार्यदल गठन गर्ने	कार्यदल गठन नभएको तथा सामग्रीको अभाव	क्षेत्र प्रमुख, जि.वि.व्य.स. स्थानीय तह नरेसो	
	पूर्वनिर्धारित स्थानमा नअटेका विस्थापितलाई त्रिपालको व्यवस्था गरी तत्काल बसाउने				
	द्रुत लेखाजोखाबाट प्राप्त सूचना र अवस्थाअनुरूप कार्य योजनाको समिक्षा गर्ने	विस्थापित परिवारको लागि आश्रयस्थल बनाउन आवश्यक पर्ने बाँस, डोरी र खाना बनाउने भाँडावर्तन, इन्धन आदि समयमै उपलब्ध हुने व्यवस्था मिलाउने	बजारबाट सामग्री खरिद गर्ने गरिएको सामग्री भण्डारणको अभाव	क्षेत्र प्रमुख, जि.वि.व्य.स. स्थानीय तह नरेसो, अन्य संघसंस्थाहरु	
	तत्काल लगाउने लुगाफाटो तथा अन्य गैह्रखाद्य सामग्री वितरण गर्ने (महिला, बालबालिका, सुत्केरी तथा संवेदनशील व्यक्तिलाई विशेष ध्यान दिने)	सामग्री वितरणको लागि यातायात तथा अन्य व्यवस्था मिलाउने			
तेस्रो दिन	बहुक्षेत्र प्रारम्भिक द्रुत लेखाजोखाको लागि समन्वय क्षेत्रसँग सम्पर्क गरी तोकिएका सदस्यलाई सहभागी गराउने	बहुक्षेत्र प्रारम्भिक द्रुत लेखाजोखा तालिम सञ्चालन	दक्ष जनशक्तिको अभाव	क्षेत्र प्रमुख, जि.वि.व्य.स. स्थानीय तह नरेसो	
पहिलो हप्ता	मिराको प्रतिवेदनका आधारमा अस्थायी शिविर स्थापना गर्ने व्यवस्था मिलाउने	सङ्कटासन्न गाविस र अन्य सुरक्षित गाविसका सुरक्षित स्थानमा सामुदायिक आश्रयस्थल बनाउने	विद्यालय बाहेकका स्थान छनौट गर्नुपर्ने		
	विस्थापितको प्रत्यक्ष सहभागितामा शिविर स्थापना गर्ने	विस्थापित परिवारको लागि आश्रयस्थल बनाउन आवश्यक पर्ने बाँस, डोरी र खाना बनाउने भाँडावर्तन, इन्धन आदि समयमै उपलब्ध हुने व्यवस्था मिलाउने	प्रत्यक्ष सहभागिता भएपनि ज्याला नपाउने गरेको	क्षेत्र प्रमुख, क्षेत्र प्रमुख, जि.वि.व्य.स. स्थानीय तह नरेसो	
पहिलो महिना	आवश्यकता अनुसार ओछ्याउने, ओड्ने, लगाउने कपडा तथा खाना पकाउने, खाने भाँडावर्तन विनाभेदभाव वितरण गर्ने		पर्याप्त सामग्रीको अभाव	क्षेत्र प्रमुख, जि.वि.व्य.स. स्थानीय तह नरेसो	
	आवास तथा गैह्रखाद्य सामग्री वितरणको अनुगमन, मुल्याङ्कन र समिक्षा गर्ने	शिविर व्यवस्थापन तथा समन्वय समितिको संरचना र	यसभन्दा अघि तोकिएको शिविर	क्षेत्र प्रमुख, जि.वि.व्य.स. स्थानीय तह	

विपद् पछिको अवधि	विपद्को अवस्थामा गरीने आपतकालीन कार्य (विपद्को प्रकृतिमा आधारित)	आपतकालीन अवस्था संबोधन गर्न गरीने पूर्वतयारी कार्य	पूर्वतयारी कार्य संबोधन गर्न खाडलको पहिचान	मुख्य जिम्मेवार निकाय	प्रत्येक पूर्वतयारी कार्यका लागि अनुमानित लागत
	शिविर व्यवस्थापन समिति गठन गरी काम गर्ने प्रतिवेदन तयार गर्ने र सम्बन्धित क्षेत्र, सरोकारवालालाई उपलब्ध गराउने	जिम्मेवारीहरू निर्धारण तथा परिभाषित गर्ने ।	व्यवस्थापन समिति र अनुगमन संयन्त्र नरहेको	नेरेसो	
भन्दा बढी	आवास तथा गैह्रखाद्य सामग्री वितरणको अनुगमन, मुल्याङ्कन र समिक्षा निरन्तर रूपमा गर्ने दीर्घकालीन बसोबासको योजना निर्माण	आवास तथा गैह्रखाद्य सामग्री वितरणको पूरा सूची राख्ने र नियमित रूपमा प्रतिवेदन तयार गरी जि.वि.व्य.स. तथा अन्य सरोकारवालालाई उपलब्ध गराउने	स्फियर मापदण्डको बारेमा कम जानकारी	क्षेत्र प्रमुख, जि.वि.व्य.स. स्थानीय तह नेरेसो	

५.२.४ विषयगत क्षेत्रको नाम : बन्दोबस्तीको क्षेत्र

मुख्य विपद्को किसिम : भूकम्प

अनुमानित अवस्था : ६,००० घरधुरीका ३० हजार भन्दा बढी व्यक्ति प्रभावित हुने, बन्दोबस्तीका सामानहरूको अपर्याप्तता र यातायातमा कठिनाइले खोज, उद्धार तथा राहतका कार्यमा बाधा हुने ।

विषय विषयगत उद्देश्य :

विपद्बाट प्रभावित व्यक्तिहरूलाई यथास्थानमा उचित समयमा नियमित रूपले राहत तथा अन्य सहयोग सामग्री पुऱ्याउनु यस क्षेत्रको उद्देश्य रहेको छ ।

विपद् पछिको अवधि	विपद्को अवस्थामा गरीने आपतकालीन कार्य (विपद्को प्रकृतिमा आधारित)	आपतकालीन अवस्था संबोधन गर्न गरीने पूर्वतयारी कार्य	पूर्वतयारी कार्य संबोधन गर्न खाडलको पहिचान	मुख्य जिम्मेवार निकाय	प्रत्येक पूर्वतयारी कार्यका लागि अनुमानित लागत
पहिलो दिन	समन्वय बैठक	क्षेत्रगत समितिबीच समन्वय संयन्त्र स्थापना		क्षेत्र प्रमुख, जि.वि.व्य.स. स्थानीय तह	
	बन्दोबस्ती सामग्री तथा राहत सामग्री व्यवस्थापन	भण्डारण, घर वा गोदामको व्यवस्था		क्षेत्र प्रमुख, जि.वि.व्य.स. स्थानीय तह	
	बन्दोबस्ती तथा राहत सामग्री ढुवानीका लागि सवारी साधन	१० वटा ट्रक, १ स्काभेटर, १ क्रेन, १ लोडर को व्यवस्था गर्ने ( गैह्रसरकारी, सरकारी र निज संस्था, सडक डिभिजन संग भएका सामान पहिचान गरी राख्ने र आवश्यक परेको बेला प्रयोग गर्ने) र आवश्यक बजेट जिल्ला प्रशासनमा राख्ने		क्षेत्र प्रमुख, जि.वि.व्य.स. स्थानीय तह	
	विशेष उपकरणहरू सुरक्षा निकायमा संकलन गर्ने	विशेष उपकरणहरू सुरक्षा निकायमा संकलन गरी राख्ने र त्यसको तालिम दिने		क्षेत्र प्रमुख, जि.वि.व्य.स. स्थानीय तह	
दोस्रो दिन	अभिमुखीकरण (सुरक्षाकर्मी तथा सबै मानवीय सेवाकर्मी)	विपद् तथा सुरक्षा सम्बन्धि सचेतना		क्षेत्र प्रमुख, जि.वि.व्य.स. स्थानीय तह	
	उद्धार सामग्री तथा उद्धारका लागि सवारी साधनको व्यवस्था	५ वटा ट्रक, वा पीकअप		क्षेत्र प्रमुख, जि.वि.व्य.स. स्थानीय तह	
	घाइतेको ओसारपसार तथा मृतकको शव व्यवस्थापनका लागि सवारी व्यवस्थापन	एम्बुलेन्स ५ र शववाहन २		क्षेत्र प्रमुख, जि.वि.व्य.स. स्थानीय तह	
	दक्ष मानवशक्ति पहिचान तथा परिचालन	सुरक्षाकर्मी र स्वयंसेवक लाई विपद् तालिम		क्षेत्र प्रमुख, जि.वि.व्य.स. स्थानीय तह	
पहिलो हप्ता र दोस्रो हप्ता	इन्धन र भाडा व्यवस्था	दैनिक १००० लि. तेल र भाडा व्यवस्था गर्ने		क्षेत्र प्रमुख, जि.वि.व्य.स. स्थानीय तह	

विपद् पछिको अवधि	विपद्को अवस्थामा गरीने आपतकालीन कार्य (विपद्को प्रकृतिमा आधारित)	आपतकालीन अवस्था संबोधन गर्न गरीने पूर्वतयारी कार्य	पूर्वतयारी कार्य संबोधन गर्न खाडलको पहिचान	मुख्य जिम्मेवार निकाय	प्रत्येक पूर्वतयारी कार्यका लागि अनुमानित लागत
	मानव स्रोतको लागि खानाको तयारी	दैनिक परिचालन हुने १० दिनका लागि १५० जनालाई दैनिक रु १५० को व्यवस्था		क्षेत्र प्रमुख, जि.वि.व्य.स. स्थानीय तह	
	आवस्यक्तानुसार थप बन्दोवस्ती सामग्री तथा राहत सामग्री व्यवस्थापन	आवस्यक्ता अनुसार थप सामग्रीको व्यवस्था गर्न सरकारी तथा अन्य दातृ निकायमा पहल		क्षेत्र प्रमुख, जि.वि.व्य.स. स्थानीय तह	

### ५.३ आगलागिका सन्दर्भमा

सुनसरी जिल्लाको तराई क्षेत्रका अधिकांस गाउँका घरहरु जोडिएर बनेका छन् । बनेका घरहरुमा विधुत वायरिंग गर्ने कममा कमसल विधुतका सामग्री प्रयोग गरीएका कारण विधुत शर्ट भई आगलागी हुनु , जाडो मौसममा घुर् बालि आगो ताप्ने गर्नाले आगलागीको जोखिम उच्च छ । बालबालिकाहरुको सहज पंहूचमा लाइटर,सलाई आदि राखिने कारणले पनि आगलागीको घटना बढदो कममा छ । नेपाल सरकार गृह मन्त्रालयबाट तयार पारिएको जिल्लास्तरिय संकटाभिमूताको नक्सांकन अनुसार यो जिल्ला आगलागिका हिसाबले सातौं स्थानमा रहेको पाइन्छ । यसैगरी विगत ४० वर्ष यताको आगलागिका घटना र यसबाट भएको क्षतिलाई हेर्दा १६४ वटा घटनाबाट ३२ जनाको ज्यान जानुका साथै ३३ जना घाइते भइसकेका छन् । वि.स २०७० मा ४५ वटाभन्दा बढी आगलागीको घटना भएको र त्यसले करोडौंको आर्थिक क्षति गरेको तथ्यांक छ । यसैगरी गत वर्ष स्थानिय तहबाट लिइएको तथ्यांकको आधारमा सुनसरी जिल्लामा आगलागीबाट करीव १७०७८ घरधुरीका ८५ हजार जनसंख्या उच्च जोखिममका रहेको पाइन्छ ।

### ५.३.१ विषयगत क्षेत्रको नाम : समन्वय तथा सूचना क्षेत्र

मुख्य विपद्को किसिम : आगलागी  
 अनुमानित अवस्था : आगलागीबाट व्यक्तिगत तथा संस्थागत एवं सार्वजनिक संचारका सामग्रीहरु जलेर नष्ट भै संचार सम्पर्क विहिन भइ समन्वय गर्न कठिनाई भएको हुनेछ ।  
 विषयगत उद्देश्य :वैकल्पिक संचार माध्यमको व्यवस्थापन तथा प्रभावकारी समन्वय गरी आगलागीबाट हुन सक्ने संभावित क्षति कम गर्ने ।

विपद् पछिको अवधि	विपद्को अवस्थामा गरीने आपतकालीन कार्य	आपतकालीन अवस्था संबोधन गर्न गरीने पूर्वतयारी कार्य	मुख्य जिम्मेवार निकाय	पूर्वतयारी अनुमानित लागत
पि हि पि	खोज तथा उद्धार टोली परिचालन गर्न प्रमुख जिल्ला अधिकारीबाट निर्देशन	खोज तथा उद्धार टोलीको विकास र व्यवस्थापन	जि.प्र.का., सुरक्षा निकाय	
	जिल्ला विपद् व्यवस्थापन समितीको समन्वय बैठक	सवै विषयगत क्षेत्रहरुलाई तयारी अवस्थामा रहन समय समयमा क्षेत्रगत बैठक गर्ने	क्षेत्र प्रमुख	
	सूचना प्रवाह गर्ने	सवै क्षेत्र प्रमुखहरुले स्याटलाइट फोनको व्यवस्था गर्ने	जि.प्र.का. र क्षेत्र प्रमुख	५ लाख
पि हि पि	पिडितहरुको संख्या एकिन गरी तथ्यांक संकलन गर्ने र संकलित तथ्यांकको आधारमा प्रतिवेदन तयार गर्ने	इरा फर्मको व्यवस्थापन गर्ने		२ लाख
पि हि पि	प्राप्त प्रतिवेदन जि.वि.व्य.समितिमा पेश गर्ने र तथ्यांक विश्लेषण गर्ने	इरा कार्यदल गठन गर्ने र तालिम दिने तथ्यांक विश्लेषणकोलागि तालिम दिने	जिल्ला प्रशासन कार्यालय	
	मनविय सहयोग सम्बन्धि गतिविधि संचालन गर्न क्लष्टरहरुलाई परिचालन गर्ने		"	

विपद् पछिको अवधि	विपद्को अवस्थामा गरीने आपतकालीन कार्य	आपतकालीन अवस्था संवोधन गर्न गरीने पूर्वतयारी कार्य	मुख्य जिम्मेवार निकाय	पूर्वतयारी अनुमानित लागत
पहिलो पट्टा	जिल्ला विपद् व्यवस्थापन समितिको बैठक बस्ने		"	

- ५.३.२ विषयगत क्षेत्रको नाम : खोज तथा उद्धार**  
 मुख्य विपद्को किसिम : आगलागी  
 अनुमानित अवस्था : आगलागीबाट घरहरु, लत्ताकपडा र खाद्यान जल्ने र मानिसहरु जल्ने र घाइते हुने ।  
 विषय विषयगत उद्देश्य : आगलागीको समयमा खोज तथा उद्धार कार्यलाई प्रभावकारी रूपमा संचालन गरी थप धनजनको क्षति कम गर्ने

विपद् पछिको अवधि	विपद्को अवस्थामा गरीने आपतकालीन कार्य	आपतकालीन अवस्था संवोधन गर्न गरीने पूर्वतयारी कार्य	मुख्य जिम्मेवार निकाय	पूर्वतयारी अनुमानित लागत
पहिलो पट्टा	समन्वय बैठक गर्ने र तत्काल खोज तथा उद्धार टोली परिचालन गर्ने र आगो नियन्त्रण गर्ने	जोखिम संवेदनशिलताको मापन गर्ने, खोज तथा उद्धार टोलीलाई तालिम दिई तयारी अवस्थामा राख्ने। खोज तथा उद्धारका सामग्रीहरु दमकल, फायर प्रूफ ज्याकेट र सुट, डोरी, भरयाड., गल, वाल्टी, वेल्चा, गैची., वन्चरो, फायर इस्टिनगुइसर, फायर व्याग तयारी अवस्थामा राख्ने	जिल्ला प्रशासन कार्यालय र सुरक्षा निकाय	४ लाख
	जोखिममा परेकाहरुलाई उपचारको लागि पठाउने, जेष्ठ नागरिक, बालबालिका, महिला र अपांगलाई प्राथमिकतामा राखि उद्धार गर्ने भौतिक संरचनाहरुको थप क्षति हुन नदिने र उच्च जोखिममा रहेका भवन तथा संरचनाहरु भत्काउने आगलागी भएको क्षेत्रको सुरक्षाको व्यवस्था मिलाउने	जोखिमको लगत तयार गर्ने		
दोस्रो पट्टा	प्रभावितहरुकोलागि आपतकालिन राहत वितरण कार्यमा आवश्यक सुरक्षा व्यवस्था मिलाउने	राहत वितरणमा सुरक्षा दिने जनशक्ति तयार गर्ने र तयारी अवस्थामा राख्ने	जि.प्र.कार्यालय	
	भीडलाई नियन्त्रण गर्ने		"	
	राहत वितरण कार्यको निरन्तर अनुगमन गर्ने प्रभावितहरुको अस्थायी शिविर स्थापना गर्ने कार्यमा सहयोग गर्ने		"	

- ५.३.३ विषयगत क्षेत्रको नाम : गैह्र खाद्य**  
 मुख्य विपद्को किसिम : आगलागी  
 अनुमानित अवस्था : आगलागीले आवास तथा गैह्र खाद्य सामग्रीहरु नष्ट भएर बसोवासकालागि कठिन हुने अवस्था आउने । १७०७८ घरधुरीका करीव ८५,००० जनसंख्या जोखिममा भएका  
 विषयगत उद्देश्य : विपद् प्रभावितहरुकालागि आवश्यक पर्ने अस्थायी आवासको व्यवस्था गर्ने र जिविकोपार्जनकालागि आवश्यक पर्ने लत्ताकपडा वितरण गरी जीवनयापन सहज बनाउन सहयोग गर्ने ।

विपद् पछिको अवधि	विपद्को अवस्थामा गरीने आपतकालीन कार्य	आपतकालीन अवस्था संबोधन गर्न गरीने पूर्वतयारी कार्य	मुख्य जिम्मेवार निकाय	पूर्वतयारी अनुमानित लागत
पिपिन पहिलो महिना	गैह्र खाद्य क्षेत्रको आपतकालिन बैठक बस्ने	क्लष्टर समुहको नाम र ठेगाना राख्ने	नेपाल रेडक्रस सोसाइटी, स्थानीय तहहरु	
	इराको फर्मेट अनुसार कति वटा आवास घर र अन्य गैह्र खाद्य सामग्री नष्ट भएको प्रारम्भिक प्रतिवेदन लिने	इराको फर्मेट तयारी अवस्थामा राख्ने र भने तरिकावारे अभिमुखिकरण गर्ने	नेपाल रेडक्रस सोसाइटी स्थानीय तहहरु	
	तत्कालको लागि अस्थायी घरको खोजी गरी वसोवासको व्यवस्था मिलाउने	अस्थायी आवासको खोजी गरी सूचिकृत गरी राख्ने		
पिपिन दोस्रो महिना	राहत संकलन गर्ने र वितरण गर्ने जस्तै कम्मल, त्रिपाल, लुगाफाटा, भांडावर्तनहरु, पकाउने साधन, इन्धन आदि	सम्बन्धित निकाय संग समन्वय गर्ने र जिल्ला विपद् व्यवस्थापन समिति संग समन्वय गर्ने	नेपाल रेडक्रस सोसाइटी उद्योग वाणिज्य संघ	२५०,००० दुवानी र सामग्री
	राहत वितरणको प्रक्रिया व्यवस्थित गर्ने			
	अस्थायी वसोवासको व्यवस्था मिलाउने सरोकारवालासंग सर्म्पर्क समन्वय गर्ने			
पिपिन तेस्रो महिना	इराको फर्मेट प्रयोग गरी तथ्यांक आवधिक गर्ने			
पिपिन चौथो महिना	इराको प्रतिवेदनको आधारमा विपद् प्रभावितहरुकोलागि आवासको लागि र गैह्र खाद्य सामग्रीहरु वितरण गर्ने	आवास सामग्री र गैह्र खाद्य सामग्रीहरु संकलन गरी राख्ने	नेपाल रेडक्रस सोसाइटी उद्योग वाणिज्य संघ	५० लाख
पिपिन पहिलो महिना	सहयोगको निरन्तरता			

### ५.३.४ विषयगत क्षेत्रको नाम : बन्दोवस्ती

मुख्य विपद्को किसिम : आगलागी

अनुमानित अवस्था : आगलागीबाट करीव १७०७८ घरधुरीका ८५ हजार मानिसहरु जोखिममा रहेका छन्

विषयगत उद्देश्य : शिविर व्यवस्थापन गरी गाडी, एम्बुलेन्स, दमकल, शव वाहनको व्यवस्था गरी घाइतेको उपचार गर्ने र शवको व्यवस्थापन गर्ने

विपद् पछिको अवधि	विपद्को अवस्थामा गरीने आपतकालीन कार्य	आपतकालीन अवस्था संबोधन गर्न गरीने पूर्वतयारी कार्य	मुख्य जिम्मेवार निकाय	पूर्वतयारी अनुमानित लागत
पिपिन पहिलो महिना	बन्दोवस्ती क्षेत्रको आपतकालिन बैठक बस्ने	क्षेत्रगत सदस्यहरुको नामावली र सर्म्पर्क नं तयार गरी राख्ने र अघावधिक गर्ने	जिल्ला प्रशासन कार्यालय	
	दमकल परिचालन गरी आगो नियन्त्रणकालागि कार्य गर्ने आवश्यक एम्बुलेन्स, गाडीको परिचालन गर्ने	दमकल तयारी अवस्थामा राख्ने अग्नी नियन्त्रकलाई तालिम दिई तयारी अवस्थामा राख्ने र रोष्टर तयार गर्ने, सरकारी तथा गैह्र सरकारी निकायसंगको समन्वयमा गाडीको संख्या यकिन गर्ने	„	१००० लि. इन्धन
पिपिन दोस्रो महिना	आगलागी प्रभावितकोलागि आवास तथा गैह्र खाद्य क्षेत्रसंग समन्वय गरी सामग्रीहरु घटनास्थलमा पुरयाउने जस्तै खाद्यान्न, लताकपडा, भांडावर्तन आदि	गाडीको व्यवस्था पहिले नै व्यवस्था गरी राख्ने त्रिपाल, डोरी, खाद्य सामग्री लगायतका सामग्रीहरु तयारी अवस्थामा राख्ने	„	

विपद् पछिको अवधि	विपद्को अवस्थामा गरीने आपतकालीन कार्य	आपतकालीन अवस्था संबोधन गर्न गरीने पूर्वतयारी कार्य	मुख्य जिम्मेवार निकाय	पूर्वतयारी अनुमानित लागत
	वक्तिको व्यवस्थापन गर्ने	लगाउने		
१५	दैवी प्रकोप उद्धार समिति मा भएका कार्यको रिपोर्ट प्रस्तुत गर्ने	प्रतिवेदन अभिलेख गरी राख्ने		

#### ५.४ जनावर आक्रमण (हात्ति,अर्ना,बंदेल,बादर,सर्प र कुकुर) र क्षति सन्दर्भमा

सुनसरी जिल्ला जंगली जनावरबाट प्रभावित जिल्ला मध्येमा पर्दछ । विशेष गरेर कोशी टप्पु वन्यजन्तु आरक्षण क्षेत्रमा रहेको हात्ती, अर्ना र बंदेलले गाउँ वस्तीमा पसी घरहरु भत्काइदिने, मान्छे मार्ने , घाइते बनाउने, अन्नवालीहरु नष्ट गरिदिने, घरपालुवा जनावरलाई मार्ने तथा घाइते बनाउने गरेको पाइन्छ । यसैगरी उत्तरतर्फ रहेको गाउँपालिकाहरुमा बाँदरले अन्नवाली नष्ट गर्ने गरेको पाइन्छ । यसका साथै सर्पको टोकाई र गर्मीको समयमा कुकुरको टोकाईले रेविज जस्ता महामारी फैलिने गरेको तथ्यांक पनि रहेको छ । जंगली जनावरको आक्रमणबाट करीव ११,११२ जना जोखिममा रहेका छन् ।

##### ५.४.१ विषयगत क्षेत्रको नाम : गैह्र खाद्य

मुख्य विपद्को किसिम

: जनावर आक्रमण र क्षति ।

अनुमानित अवस्था

: जनावरबाट प्रभावित ११,११२ जना जोखिममा छन् । यी क्षेत्रमा जंगली जनावरले घरहरु भत्काउने तथा अन्य सामाग्रीहरु नष्ट गर्ने अवस्था ।

विषयगत उद्देश्य

: जनावरबाट प्रभावित परिवारहरुलाई आवास तथा गैह्र खाद्य सामाग्रीहरु उपलब्ध गराउने ।

विपद् पछिको अवधि	विपद्को अवस्थामा गरीने आपतकालीन कार्य	आपतकालीन अवस्था संबोधन गर्न गरीने पूर्वतयारी कार्य	मुख्य जिम्मेवार निकाय	पूर्वतयारी अनुमानित लागत
१५	आवास तथा गैह्र खाद्य क्षेत्रको बैठक बस्ने र सूचना संकलन गर्ने	एलडिएमसी र सिडिएमसी संग समन्वय गर्ने	नेपाल रेडक्रस, कोशी टप्पु आरक्ष, नेपाली सेना, स्थानिय तह र कृषी	
	विभिन्न सरोकारवाला निकायसंग समन्वय गर्ने घाइतेहरुको उपचार गर्ने	जिल्ला जनस्वास्थ्य संग समन्वय गर्ने	नेपाल रेडक्रस, कोशी टप्पु आरक्ष, नेपाली सेना, स्थानिय तह	
१५	प्रभावितहरुकोलागि गैह्र खाद्य सामाग्रीहरु भाण्डावर्तन, कम्बल, त्रिपाल, वितरण गर्ने	सामाग्रीहरु भण्डार गरी राख्ने	”	२५००००
	जंगली जनावरबाट घाइते भएकाको निशुल्क औषधी उपचार गर्ने	जिल्ला जनस्वास्थ्य संग समन्वय गर्ने	जिल्ला जनस्वास्थ्य	१५००००
१५	मृतक परिवारलाई राहत तथा क्षतिपूर्ति उपलब्ध गराउने		कोशी टप्पु आरक्ष	३ लाख प्रति मृतक
	सम्बन्धित निकायको बैठक बस्ने		जिल्ला विपद व्य. समिति	
१५	भत्केका घरहरु र क्षती भएको वालीको लागत लिने र क्षतिपूर्ति दिने	सोलार फेन्सिड लगाउने, लेसरलाइट समुदायमा राख्ने, हात्तीले मन पराउने खालका प्रजाती केरा, सिमल र पिपल आरक्ष भित्र लगाउने	”	४०००००

##### ५.४.२ विषयगत क्षेत्रको नाम : बन्दोवस्ती

मुख्य विपद्को किसिम

: जनावर आक्रमण र क्षति (हात्ती, अर्ना, बंदेल, बादर, सर्प, कुकुर)

अनुमानित अवस्था

: जनावरबाट प्रभावित ११,११२ जना जोखिममा छन् । यी क्षेत्रमा जंगली जनावरले अन्नवालीहरु नष्ट गर्ने र घरपालुवा जनावरहरुलाई मार्ने र घाइते

वनाउने ।

विषयगत उद्देश्य

: जनावरबाट प्रभावित परिवारहरूलाई राहतका सामाग्रीहरू उपलब्ध गराउने क्रममा वन्दोवस्तीका सामाग्रीहरूमा सहयोग गर्ने ।

विपद् पछिको अवधि	विपद्को अवस्थामा गरीने आपतकालीन कार्य	आपतकालीन अवस्था संबोधन गर्न गरीने पूर्वतयारी कार्य	मुख्य जिम्मेवार निकाय	अनुमानित लागत
पहिलो	घटनास्थलको निरीक्षण गर्ने	तालिम प्राप्त जनशक्ति तयारी राख्ने	जि. प्रशासन कार्यालय, सुनसरी	
	जनशक्ति परिचालन गरी हात्ती, अर्ना, बंदेल धपाउने कार्य गर्ने	”	जि. प्रशासन कार्यालय, सुनसरी	५०००० इन्धन
द्वितीय	प्रभावितहरूकोलागि खाद्य तथा गैह्र खाद्य सामाग्रीहरू भांडावर्तन वितरणमा गाडी तथा ट्रकको सहयोग दिई घटनास्थलमा सामाग्री पुरयाउन सहयोग गर्ने	यातायातका साधनहरू पहिला नै सर्म्पकमा राख्ने तथा तयारी अवस्थामा राख्ने	जि. प्रशासन कार्यालय	
	खुला क्षेत्रमा त्रिपाल लगाई घरवारविहिनलाई आवासको व्यवस्था मिलाउन आवास तथा गैह्र खाद्य क्षेत्रसंग सहकार्य गर्ने		जि. प्रशासन कार्यालय	
तृतीय	जि. वि.व्य. समितिमा विवरण पेश गर्ने		जि. प्रशासन कार्यालय	
	अवस्था सामान्य नभएसम्म सहयोग जारी राख्ने		जि. प्रशासन कार्यालय	
	अवस्था सामान्य भएपछि पूर्ववत रुपमा प्रभावित लाई फर्काउन सहयोग गर्ने		जि. प्रशासन कार्यालय	

## ५.५ शीतलहर सन्दर्भमा

तराईका जिल्लाहरूमा विशेष गरेर जाडोको समयमा शीतलहरको ठुलो समस्या रहेको छ । विशेष गरेर विपन्न घर परिवारका महिला, बालबालिकाहरू र वृद्धवृद्धाहरू शितलहर समयमा निमोनिया जस्ता रोगहरूबाट ग्रसित हुने र अत्यधिक चिसोका कारण मृत्यु समेत हुने गरेको तथ्यांक छ । सुनसरी जिल्ला पनि शितलहरबाट प्रभावित जिल्ला मध्येमा पर्दछ । प्रत्येक वर्ष शीतलहरबाट धेरै मानिसहरू प्रभावित हुने र मृत्यु हुने गर्दछ । विगत वर्ष जिल्ला विपद् जोखिम व्यवस्थापन योजना वनाउने क्रममा लिइएको सूचनाको आधारमा सुनसरी जिल्लामा २६,०९९ जना मानिसहरू प्रभावित हुने अनुमान गरिएको छ । यसैगरी शितलहरबाट धेरै हेक्टर जमिनमा लगाएको अन्नवालीहरू पनि क्षति हुने अनुमान गरिएको छ ।

### ५.५.१ विषयगत क्षेत्रको नाम : समन्वय तथा सूचना क्षेत्र

मुख्य विपद्को किसिम

:शीतलहर

अनुमानित अवस्था

:शीतलहरबाट महिला, बालबालिका, जेष्ठ नागरिक, अपांग प्रभावित भएका हुनेछन् र अन्नवालीहरूमा क्षति पुगेको हुनेछ । करीव २६,०९९ जना मानिसहरू प्रभावित हुने छन् । साथै अन्नवालीहरू को पनि क्षति हुने संभावना रहेका छ ।

विषयगत उद्देश्य

:सूचना र समन्वयको माध्यमको व्यवस्थापन तथा प्रभावकारी समन्वय गरी शितलहरको समयमा सहयोग पुरयाउनु ।

विपद् पछिको अवधि	विपद्को अवस्थामा गरीने आपतकालीन कार्य	आपतकालीन अवस्था संबोधन गर्न गरीने पूर्वतयारी कार्य	मुख्य जिम्मेवार निकाय	पूर्वतयारी अनुमानित लागत
पहिलो दिन	जिल्ला विपद् व्यवस्थापन समितीको समन्वय बैठक	सवै विषयगत क्षेत्रहरुलाई तयारी अवस्थामा रहन समय समयमा क्षेत्रगत बैठक गर्ने	जिल्ला प्रशासन कार्यालय, सुनसरी	
	शीतलहरबाट बच्ने सर्न्द्भमा वा आवश्यक सर्तकता लिन सूचना प्रवाह गर्ने	सवै क्षेत्र प्रमुखहरुले खबर गर्ने	जिल्ला प्रशासन कार्यालय, सुनसरी	
दोस्रो दिन	पिडितहरुको संख्या एकिन गरी तथ्यांक संकलन गर्ने र संकलित तथ्यांकको आधारमा प्रतिवेदन तयार गर्ने	इरा फर्मको व्यवस्थापन गर्ने इरा कार्यदल गठन गर्ने र तालिम दिने ।	जिल्ला प्रशासन कार्यालय, रेडक्रस	
	वन कार्यालयसंग समन्वय गरी दाउरा उपलब्ध गराउने	तथ्यांक विश्लेषणकोलागि तालिम दिने ।	जिल्ला प्रशासन कार्यालय, सुनसरी	
तेस्रो दिन	प्राप्त प्रतिवेदन जिल्ला विपद् व्यवस्थापन समितिमा पेश गर्ने र तथ्यांक विश्लेषण गर्ने		जिल्ला प्रशासन कार्यालय, सुनसरी	
	मानविय सहयोग सम्बन्धि गतिविधि संचालन गर्न क्लष्टरहरुलाई परिचालन गर्ने		जिल्ला प्रशासन कार्यालय, सुनसरी	
पहिलो हप्ता	स्थिति सामान्य नभएसम्म सहयोग गर्ने		जिल्ला प्रशासन कार्यालय, सुनसरी	

#### ५.५.२ विषयगत क्षेत्रको नाम : गैह्र खाद्य

मुख्य विपद्को किसिम : शीतलहर

अनुमानित अवस्था : शीतलहरबाट महिला, बालबालिका, जेष्ठ नागरिक, अपांग प्रभावित भएका हुनेछन् र अन्नवालीहरुमा क्षति पुगेको हुनेछ । करीव २६०९९ जना मानिसहरु प्रभावित हुने र अन्नवालीहरु नष्ट हुने ।

विषयगत उद्देश्य : शीतलहरबाट प्रभावित परिवारलाई आवास तथा गैह्र खाद्य सहयोग उपलब्ध गराई थप धनजनको क्षति हुन नदिनु ।

विपद् पछिको अवधि	विपद्को अवस्थामा गरीने आपतकालीन कार्य	आपतकालीन अवस्था संबोधन गर्न गरीने पूर्वतयारी कार्य	मुख्य जिम्मेवार निकाय	पूर्वतयारी अनुमानित लागत
पहिलो दिन	प्रभावित समुदाय संग सर्म्पर्क गरी सूचना संकलन गर्ने	प्रभावित हुन सक्ने समुदायको जानकारी राख्ने	नेपाल रेडक्रस, नेपाल प्रहरी	
	आवास तथा गैह्र खाद्य क्लष्टरको आपतकालिन बैठक बोलाउने	सर्म्पर्क विवरणहरु राख्ने	नेपाल रेडक्रस, नेपाल प्रहरी	
दोस्रो दिन	दाउरा, मटितेल वितरणको व्यवस्था मिलाउने	बन कार्यालय संग समन्वय गर्ने र दाउर वितरणको तयारी गर्ने	जिल्ला वि.व्य. समिति, रेडक्रस	५००००
	खाद्य सामग्रीहरु भोलिलो पदार्थ गोडागुडीको व्यवस्था गरी वितरण गर्ने	खाद्य सामग्रीहरु तयारी अवस्थामा राख्ने	"	३२५०००
	न्यानो कपडा सुइटर, ज्याकेट, सल, कम्बल वितरण गर्ने	गैर खाद्य सामग्रीहरु संकलन गरी राख्ने	"	२०००००
तेस्रो दिन	दाउरा, मटितेल वितरणको व्यवस्था मिलाउने निरन्तर			
	खाद्य सामग्रीहरु भोलिलो पदार्थ गोडागुडीको व्यवस्था गरी वितरण गर्ने, निरन्तर		"	
	न्यानो कपडा सुइटर, ज्याकेट, सल, कम्बल वितरण गर्ने, निरन्तर		"	

विपद् पछिको अवधि	विपद्को अवस्थामा गरीने आपतकालीन कार्य	आपतकालीन अवस्था संवोधन गर्न गरीने पूर्वतयारी कार्य	मुख्य जिम्मेवार निकाय	पूर्वतयारी अनुमानित लागत
	दाउरा, मटितेल वितरणको व्यवस्था मिलाउने, निरन्तर		"	

**५.५.३ विषयगत क्षेत्रको नाम : बन्दोवस्ती**

मुख्य विपद्को किसिम : **शीतलहर**

अनुमानित अवस्था : शीतलहरबाट महिला, बालबालिका, जेष्ठ नागरिक, अपांग प्रभावित भएका हुनेछन् र अन्नवालीहरुमा क्षति पुगेको हुनेछ । करीव २६०११ मानिसहरु प्रभावित हुने केहीको मृत्यु हुन सक्ने साथै निमोनियाको विरामी बढ्न सक्ने संभावना रहेका छ ।

विषयगत उद्देश्य : शीतलहरबाट प्रभावित परिवारलाई स्वास्थ्य तथा पोषणको सहयोग, दाउरा, एम्बुलेन्स, न्यानोकपडा वितरण, महिला, बालबालिका, अपांग तथा जेष्ठ नागरिकको सुरक्षाको व्यवस्था मिलाउनु ।

विपद् पछिको अवधि	विपद्को अवस्थामा गरीने आपतकालीन कार्य	आपतकालीन अवस्था संवोधन गर्न गरीने पूर्वतयारी कार्य	मुख्य जिम्मेवार निकाय	पूर्वतयारी अनुमानित लागत
पहिलो दिन	प्रभावित क्षेत्रको भ्रमण गरी मुख्य र सहायक चौकमा दाउरा बाल्न सहयोग गर्ने	वन कार्यालय, जि.स.स., स्थानीय तहसंग समन्वय गर्ने	जिल्ला प्रशासन कार्यालय	ढुवानी ५००००
	बन्दोवस्त क्लष्टरको बैठक बस्ने	रोष्टर तयारी र अधावधिक गर्ने	"	
	क्लयांकेट तथा अन्य न्यानो कपडाहरु वितरण गर्ने कार्यमा बन्दोवस्तीको सामग्रीहरुको सहयोग गर्ने	कम्तीमा ५ वटा गाडीको व्यवस्था मिलाइ तयारी अवस्थामा राख्ने	"	"
दोस्रो दिन	चिसोले प्रभाव पारेका वृद्धवृद्धा, बालबालिका, महिला र अपांगलाई अस्पताल पुर्याउन सहयोग गर्ने	एम्बुलेन्स तयारी अवस्थामा राख्ने	"	इन्धन २०० लि.
	दाउरा बाल्ने कार्य निरन्तर गर्ने		"	
तेस्रो दिन	अवस्था सामान्य नहुन्जेल सम्म आगो बाल्ने र न्यानो बनाउने कार्यमा निरन्तर सहयोग गर्ने			"
	जिल्ला विपद् व्यवस्थापन समितिमा प्रतिवेदन दिने		"	

**५.६ कोरोना (COVID-19) सन्दर्भमा पूर्वतयारी तथा प्रतिकार्य :**

क्र.सं.	प्राथमिकता प्राप्त पूर्वतयारी तथा प्रतिकार्यको सूची	मुख्य जिम्मेवार निकाय	कार्यान्वयन गर्ने तरिका	समय सिमा
१	COVID-19 संक्रमण बारे जनचेतना जगाउन स्वास्थ्य कार्यालयलाई अनुरोध गर्ने र विभिन्न नाकाहरुमा Health Desk को स्थापना गर्ने । १२ वटा स्थानीय तहमा निर्माण भएको होलिडिङ्ग क्षेत्र तथा Quarantine हरुको व्यवस्थापन गर्ने, पि.पि.ई. लगायतका चश्मा, ग्लोवस र बूट आदिको भण्डारण गर्ने ।	स्थानीय तह, स्वास्थ्य क्षेत्र	भेला तथा बैठक	यस वर्ष
२	जिल्लामा सन्चालित सबै संघसंस्थाका एम्बुलेन्सहरुलाई पार्टिसन गर्ने ।	जि.वि.व्य. सबै स्थानीय तह	अभिमुखीकरण	भाद्र मसान्त
३	Frontline मा खटिएका स्वयमसेवकहरुको लागी पर्याप्त मात्रामा व्यक्तिगत सुरक्षा सामग्रीको व्यवस्था मिलाउने ।	स्वास्थ्य निकाय, सबै स्थानीय तह		यस वर्ष
४	क्वारेन्टाइनमा बसेका बालबालिका तथा महिलाको आवश्यकतालाई मध्यनजर गरि निरन्तर अनुगमन गर्ने ।	जि.वि.व्य.समिति, जिसस, स्थानीय तह	भेला तथा बैठक	यस वर्ष
५	जिल्ला प्रशासन कार्यालयमा जिल्ला आपतकालिन कार्यसंचालन केन्द्रमा आवश्यक उपकरण सहित सुदृढिकरण गर्ने	जि.वि.व्य.समिति	बैठक	निरन्तर

परिच्छेद ६ :  
आवश्यकताको लेखाजोखा

६.१ विषयगत स्रोत साधनको आँकलन

सुनसरी जिल्लामा विपद्का घटना घटी आपतकालिन परिस्थिति सिर्जना भएमा तत्काल परिचालन गर्न सकिने स्रोत साधनहरूको यस खण्डमा उल्लेख गरिएको छ । भविष्यको योजनाको लागि तथा जिल्ला विपद् व्यवस्थापन समितिलाई विभिन्न निकायका बीच समन्वय गर्न सहयोग पुगोस भन्ने उद्देश्यले हरेक निकायले विपद्को समयमा प्रतिकार्यमा संलग्न हुने निकायहरूको नाम, क्षेत्रगत सम्पर्क व्यक्ति, कार्यालय, विद्यमान स्रोत र साधनको सूची, तोकिएको ढाँचामा तयार गरी क्षेत्रगत रूपमा प्रस्तुत गरिएको छ । साथै प्रतिकार्यमा संलग्न निकायहरूले राहत कार्यका लागि भण्डार गरिराखेको गैह्रखाद्य सामग्री, त्रिपाल, स्वास्थ्य सामग्री, खानेपानी तथा सरसफाइसम्बन्धी सामग्री, आपत्कालीन शिक्षासम्बन्धी सामग्री बन्दोवस्ती सामग्रीहरूको विवरण क्षेत्रगत रूपमा तयार गरी निम्नानुसार राखिएको छ

१.समन्वय तथा सूचना क्षेत्रसँग रहेको विद्यमान स्रोत तथा क्षमताको विवरण

सञ्चार सामग्रीको नाम

क्र.स	संस्थाको नाम	टेलिफोन सेट	कम्प्युटर सेट	मोबाफोन	ल्यापटप	साइरन	H.F.M. सेट	V.H.F सेट	V.H.F बेस सेट	V.H.F हेन्ड सेट	स्याटेलाइट फोन	पूर्वसूचना सेट	माइक स्पिकर
१	जिल्ला प्रशासन कार्यालय	४	२	५									
२	जिल्ला समन्वय समिति, सुनसरी	३	२		५								
३	नेपाल रेडक्रस सोसाइटी, सुनसरी	३	३			५							
४	नेपाली सेना( कृष्ण दल गण)	आवश्यकता अनुसार											
५	सशस्त्र प्रहरी बल नेपाल न. ४ गण	१६	३				१	१	१५	३०			
६	जिल्ला प्रहरी कार्यालय, सुनसरी		३	४						३०			
१३	इटहरी उ.म.न.पा.		१										
१४	इनरुवा नगरपालिका		१										
१५	दूहवी नगरपालिका	४	२०		१५								
१६	रामधुनी नगरपालिका	२	१५	२	४								१
१७	बराह नगरपालिका	आवश्यकता अनुसार											
१८	देवानगंज गाँउपालिका		४										
१९	गढी गाउँपालिका												

## सञ्चार सामग्रीको नाम

क्र.स	संस्थाको नाम	टेलिफोन सेट	कम्प्युटर सेट	मेगाफोन	ल्यापटप	साइरन	H.F.M. सेट	V.H.F. सेट	V.H.F. बेस सेट	V.H.F. हेन्ड सेट	स्याटेलाइट फोन	पूर्वसूचना सेट	माइक स्पिकर
२०	हरिनगरा गाउँपालिका	आवश्यकता अनुसार											
२१	भोक्राहा गाउँपालिका	आवश्यकता अनुसार											
२२	बर्जु गाउँपालिका	आवश्यकता अनुसार											
२३	कोशी गाउँपालिका	आवश्यकता अनुसार											
२४	स्थानीय तहका १२४ वटा वडाहरू	आवश्यकता अनुसार आवश्यकता अनुसार											

## २. खोज तथा उद्धार क्षेत्रसँग रहेको विद्यमान स्रोत तथा क्षमताको विवरण

शसस्त्र प्रहरी बल, सुनसरी

क. शसस्त्र प्रहरी बल नेपाल नं. १ बराह बाहिनी मुख्यालय सुनसरी

क्र.स	सामग्रीको नाम	एकाई	परिमाण	कैफियत
०१	क्यारोबिना हुक	थान	२०	
०२	स्टेचर	थान	०१	
०३	मेन डोरी	मीटर	२००	
०४	सिल्भर भर्याङ्ग	थान	०१	
०५	लाईफ ज्याकेट	थान	६५	
०६	टयूब	थान	१०	
०७	डोरी	रोल	०१	
०८	प्लास्टिक हेल्मेट	थान	१६	
०९	सानो बन्चरो	थान	०६	
१०	दैवी प्रकोप उद्धार पन्जा	थान	१०	
११	टर्च लाईट	थान	०२	
१२	मेघा फोन	थान	०५	
१३	Fire Jacket	थान	०२	
१४	Rescue Rope Cotton	रोल	०२	
१५	Multi junction Flash Light	थान	०३	
१६	River Crossing Rope	थान	०१	
१७	साबेल	थान	०८	
१८	Rubber boat	थान	०१	
१९	Life buoy	थान	०१	
२०	Helmet	थान	०८	
२१	Rubber Boat Repair Kit	थान	०१	
२२	Rubber Boat Air Pump	थान	०१	
२३	Paddles	थान	०८	
२४	Climbing Rope	थान	०१	
२५	Life Jackets	थान	०८	
२६	Megaphone	थान	००	
२७	Throw Bag	थान	०१	

२. बिओपि अमडुवा

क्र.स	सामाग्रीको नाम	परिमाण	कैफियत
१	सावेल	२ थान	
२	पिक	१ थान	
३	डोरी	३ रोल	

३. बिओपि साहेवगंज

क्र.स	सामाग्रीको नाम	परिमाण	कैफियत
१	पिक	२ थान	
२	सावेल	२ थान	
३	फरुवा	२ थान	
४	बाल्टिङ्ग	२ थान	
५	डोरी	३० मि.	
६	हेल्मेट	२९ थान	
७	Fire Extinguisher 2 K.g	१ थान	
८	लाईफ ज्याकेट	२ थान	

४ . बिओपि कप्तानगंज

क्र.स	सामाग्रीको नाम	परिमाण	कैफियत
१	Rescue Tube	५ थान	
२	Rescue Helmet	१३ थान	
३	Life Jacket	११ थान	
४	स्टाटिक डोरी	१०० मि.	
५	Rescue gloves	८ थान	
६	फायर ज्याकेट	१ थान	
७	Fire extinguisher	५ थान	
८	सावेल	२ थान	
९	पिकअप	१ थान	
१०	बाल्टी	३ थान	

५ . बिओपि घुस्कि

क्र.स	सामाग्रीको नाम	परिमाण	कैफियत
१	बेल्टा	२ थान	
२	फरुवा	२ थान	
३	प्लाष्टिक डोरी	५० मिटर	
४	स्टेचर	१ थान	
५	लाईफ ज्याकेट	१० थान	
६	बाल्टिन	४ थान	
७	लाईफ ब्यारिङ्ग रिङ्ग	१ थान	
८	प्लास्टिको हेल्मेट	१० थान	
९	रवर टियुव	१ थान	

६. बिओपि बसन्तपुर

क्र.स	सामाग्रीको नाम	परिमाण	कैफियत
१	स्टेचर	१ थान	
२	लाईफ ज्याकेट	५ थान	
३	प्लाष्टिक टुयुव	१ थान	
४	सावेल	५ थान	
५	फरुवा	५ थान	
६	पिक	२ थान	

७ . बिओपि लौकही

क्र.स	सामाग्रीको नाम	परिमाण	कैफियत
१	लाईफ ज्याकेट	२० थान	
२	प्लाष्टिक हेल्मेट	१० थान	
३	प्लाष्टिक टिउ	३ थान	
४	पिक	२ थान	
५	फरुवा	२ थान	
६	साबेल	२ थान	
७	गल	१ थान	
८	पन्जा	४ थान	
९	हाते बन्चरो	१ थान	

८ . बिओपि लौकही

क्र.स	सामाग्रीको नाम	परिमाण	कैफियत
१	फलामको बाल्टिन	३ थान	
२	गमबुट	५ थान	
३	उद्धार गर्दा लगाउने प्लाष्टिक हेल्मेट	५ थान	
४	पिक	५ थान	
५	साबेल	५ थान	
६	स्टेचर	४ थान	
७	गल	५ थान	
८	फरुवा	१ थान	
९	लाईफ ज्याकेट	१५ थान	
१०	प्लाष्टिक ट्यूब	३ थान	
११	रवर ट्यूब	२ थान	
१२	हाते बन्चरो	१ थान	
१३	हाते रवर पञ्जा	२ जोर	
१४	डोरी	१ रोल	
१५	गमबुट	४७ थान	

९ . बिओपि कोशी लाही

क्र.स	सामाग्रीको नाम	परिमाण	कैफियत
१	डोरी	३ थान	
२	गल	५ थान	
३	लाईफ ज्याकेट	५ थान	
४	बाल्टिन	५ थान	
५	ट्यूब	५ थान	
६	पिकर साबेल	४ थान	

१० . बिओपि हरिपुर

क्र.स	सामाग्रीको नाम	परिमाण	कैफियत
१	पिक	४ थान	
२	साबेल	३ थान	
३	फरुवा	१ थान	
४	म्याटेस	९ थान	
५	बाल्टिन	५ थान	
६	गम बुट	३ जोर	
७	हेल्मेट	५ थान	
८	गल	१ थान	
९	पञ्जा	४ जोर	
१०	टिनको बाक्सा	१ थान	

क्र.स	सामग्रीको नाम	परिमाण	कैफियत
११	वाटर प्रूप ज्याकेट	२३ थान (२ वेसावुत)	
१२	टु पिस रेनसुट(क्यामोफलाईज)	२२ थान	
१३	प्लाष्टिकको टियु	३ थान	

११. बिओपि सुरक्षा पोष्ट चतरा

क्र.स	सामग्रीको नाम	परिमाण	कैफियत
१	लाईफ ज्याकेट	२७ थान	
२	सावेल	१० थान	
३	हाते आरा	२ थान	
४	हतौडा	२ थान	
५	चाईनीज हेल्मेट	३ थान	
६	जि.आई तार	१ रोल	

१२. बिओपि सुरक्षा पोष्ट भुटाहा

क्र.स	सामग्रीको नाम	परिमाण	कैफियत
१	पिक	१ थान	
२	सावेल	२ थान	
३	फरुवा	२ थान	
४	डोरी	५० मिटर	
५	वाल्टन	२ थान	

१३. बिओपि सुरक्षा पोष्ट धरान

क्र.स	सामग्रीको नाम	परिमाण	कैफियत
१	प्लास्टिक हेल्मेट	१० थान	
२	पिक	५ थान	
३	सावेल	५ थान	
४	डोरी	५०० मिटर	
५	फलामको गल	२ थान	
६	हाते आरा	१ थान	
७	हतौडा	१ थान	

१४. नं. १२ गुल्म हे.क्वा.सुनसरी

क्र.स	सामग्रीको नाम	परिमाण	कैफियत
१	पिकर सावेल	२ थान	
२	ट्युव	१ थान	
३	लाईफ ज्याकेट	१० थान	
४	रोप	१ थान	

१५. नं. १० गुल्म हे.क्वा.मोरङ

क्र.स	सामग्रीको नाम	परिमाण	कैफियत
१	बाल्टी	२ गोटा	
२	डोरी	५० मि.	
३	सावेल	५ गोटा	
४	फरुवा	२ गोटा	
५	पिक	२ गोटा	
६	लाईफ ज्याकेट	१५ थान	
७	ट्यू	१ थान	
८	फायर इष्टिङ्गवीसर	२ गोटा	
९	सेफ्टि हेल्मेट	१ गोटा	

क्र.स	सामाग्रीको नाम	परिमाण	कैफियत
१०	रबर गमबुट	२६ थान	
११	स्ट्रेचर फोल्डीङ्ग टाइप	१ थान	
१२	रेस्क्यु रोप	१ थान	
१३	पिक एक्स	१ थान	
१४	सावेल	१ गोटा	
१५	भर्याङ्ग	१ थान	
१६	मेटल बकेट	१ थान	
१७	बोल्ड कटर	१ थान	
१८	क्रो वार	१ थान	

(ख) नेपाल प्रहरी

क्र	कार्यालय	उद्धार सामाग्रीको विवरण														एयर प्रेसर	जनशक्ति								
		लाईफ ज्याकेट	हेलमेट	डोरी (मि.)	टयुब	पिक	सावेल	कोदालो	गाल	मेगाफोन	स्ट्रेचर	बाल्टी	आरा	इलेक्ट्रिक आरा	रेनकोट			त्रिपाल	खुकुरी	फरुवा	गामबुट जोर	बन्चरो	तरारी	सेफ्टी बेल्ट	
१	जि.प्र.का सुनसरी	६०	५७	४	१०	२	२०	२	२	३	१०	२	२	१	२५	१०	२	१०	२५		३			२	२५
२	ई.प्र.का धरान	५	१५	१०	२	२	१०	२	४	२	५	१०	०	१	०	४		०	१०	३		३			१५
३	व.प्र.का धरान	०	५	८	२	२	२	२	१			२			५				०	०					५
४	ई.प्र.का ईटहरी	३६		९७	२२	७	५२	२६	११		१७	१९			१०				१०	०			६		१५
५	प्र.चौ.तरहरा						२	२	२					३					३						५
६	प्र.चौ.खनार					१		१																	३
७	प्र.चौ.पचरु खी			३०	२	२	४	२																	३
८	अप्रपो तालतलैया			३०		२	४	२	२																३
९	अ.प्र.पो.भो जपुरे बिट			३००		२	१	१																	३
१०	ई.प्र.का.महे न्दनगर	२५		५०	२	२	२	१	२						१०				१०	१०					१५
११	ई.प्र.का.पक ली	६	१०	७		३	१७	८	१	२	५				१०				१०	१०					१५
१२	ई.प्र.का.दुह बी	१५		३०	२	२	२	२	२	२	२	२			१०	२			१०	२					१५
१३	ई.प्र.का.हरी नगर	७	७	२०	२	२		२	२	२	१				३				३	३					८
१४	ई.प्र.का.लौ कही		३	१०	६		२	२			१	२			३				३	३					८
१५	ई.प्र.का छिटाहा			१००	२	१	१														१				६
१६	ई.प्र.का.देवा नांज	१०	११	१२०	४					१					२	१			२	२					६
१७	ई.प्र.का.चतरा		२	५०	२			१	२		२														६
१८	प्र.चौ.औराव नी	४					१																		३
१९	प्र.चौ.कोशी व्यारेज	३												४					४						८
२०	प्र.चौ.चादवे ला	३	३																						३

क्र	कार्यालय	उद्धार सामग्रीको विवरण														जनशक्ति									
		लाईफ ज्याकेट	हेल्मेट	डोरी (मि.)	टयुव	पिक	सावेल	कोडालो	गल	मेगाफोन	स्टेचर	बाल्टी	आरा	ईलेक्ट्रिक आरा	रेनकोट		त्रिपाल	खुकुरी	फरुवा	गमबुट जोर	बन्चरो	तगारी	सेप्टी बेल्ट	एयर प्रेसर	
२१	प्र.चौ. दुम्राहा	३	३																						३२
२२	प्र.चौ. रामगंज बेलगछिया			१००					१						२										३२
२३	प्र.चौ. कप्तान नगंज	२																							३२
२४	अ.प्र.पोस्ट एकम्बा	४		२०		१																			३२
२५	अ.प्र.पो.भुम्का			३०	२	३	१	३	१	१															३२
२६	अ.प्र.पो.हरी पुर	१५																							३२
२७	अ.प्र.पोस्ट सखुवागाछी	३	३																						३२
२८	अ.प्र.पोस्ट मोर्तिटप्पु	३																							३२
२९	अ.प्र.पोस्ट पञ्चायन	२		३०	२	१	१	१	२																३२
३०	सि.प्र.चौ.भा पटावारी	४			२		१	२			१	१													५२
३१	सु.वे.वशन्त पुर	३	३		१						१	१					१								५२
३२	प्र.चौ.मधुवन	३		३०	१	१	१	२		१															३२
३३	प्र.चौ.घुस्की	३			१	१	१	२			१	१													५२
३४	सि.प्र.चौ.सा हेवगंज	२			२	२	२	२																	५२
३५	प्र.चौ.भोक्रा हा	३		३०	२	२	२	२	१	१			२												३२
३६	प्र.चौ.सिसुव धरमपुर	३		३०	२	२	२	२	१				२												४०
जम्मा		२२७	१२२	८४	७२	४१	१३४	६७	३२	६	४३	४७	५	२	८५	१९	२	११	९०	५	४	६		२३९	

(ग) नेपाली सेना

क्र.स	सामग्रीको नाम	एकाई	संख्या	कैफियत
१	लाईफज्याकेट	थान	३९	
२	क्याराविना हुक	थान	१०	
३	रयापलिङ्ग डोर	थान	१	
४	रवर टयुव	थान	४	
५	टिन बाल्टिन	थान	१५	
६	पिक	थान	६०	
७	सावेल	थान	६०	
८	बञ्चरा	थान	५	
९	हाते ह्याक्सो	थान	२०	
१०	गल	थान	३	
११	ट्रक	थान	२	
१२	जीप	थान	२	
१३	हेल्मेट	थान	२०	
१४	शरिर सुरक्षा	थान	२०	

## घ) स्थानिय तहहरु

स्थानिय तहहरुसँग भएको खोज तथा उद्धारका सामग्रीहरु नजिकको सुरक्षा निकायको पोष्टमा हस्तान्तरण गरिएको छ । भने हाल स्थानियतहहरुसँग उपलब्ध सामग्रीहरुलाई एनेक्समा राखिएको छ ।

## ३ गैह्रखाद्य क्षेत्रसँग रहेको विद्यमान क्षमता तथा स्रोतहरु :

क्र	सदस्य संस्था	श्रोतहरु							माग गरेपछि उपलब्ध हुने समय अवधि
		मानवीय	जिप/भ्यान	मोटरसाइकल	स्कूटर	कम्बल	त्रिपाल	गैह्र खाद्य सेट	
१	नेपाल रेडक्रस सोसाइटी, सुनसरी	४००	१	४	१			३०० परिवार	१ दिन
२	प्लान इन्टरनेसनल, इटहरी	४	२	१०	-	१०००	१०००	-	१ दिन
३	हुडेप	१०	-						१ दिन
४	आर.आर.एन. इटहरी	-	-	-	-	-	-	आवश्यकता अनुसार	१ दिन
५	सुनसरी उद्योग बाणिज्य संघ धरान	-	-	-	-	-	-	आवश्यकता अनुसार	१ दिन
६	भ्वाइस अफ चिल्ड्रेन, इटहरी	३		१				आवश्यकता अनुसार	१ दिन
७	इटहरी उद्योग बाणिज्य संघ	-	-	-	-	-	-	२५० स्कूल किट्स बालबालिका	१ दिन
८	इनरुवा उद्योग बाणिज्य संघ	-	-	-	-	-	-	आवश्यकता अनुसार	१ दिन
९	दुहवी उद्योग बाणिज्य संघ	-	-	-	-	-	-	आवश्यकता अनुसार	१ दिन
१०	रोटरी क्लब अफ इटहरी	२००	-	-	-	-	-	आवश्यकता अनुसार	१ दिन
११	लायन्स अफ क्लब	१००	-	-	-	-	-	आवश्यकता अनुसार	१ दिन
१२	१२ वटै स्थानिय तह	आवश्यकता अनुसार	-	-	-	-	-	आवश्यकता अनुसार	१ दिन

## ४. बन्दोबस्ती क्षेत्रको विद्यमान श्रोत तथा क्षमता

क्र.स	सदस्य संस्था	उद्धार सामग्री तथा यातायात व्यवस्था	कैफियत
१	जिल्ला प्रशासन कार्यालय, सुनसरी	आवश्यकता अनुसार	
२	१२ वटै स्थानिय तह	आवश्यकता अनुसार	
३	जिल्ला समन्वय समिति, सुनसरी	आवश्यकता अनुसार	
४	नेपाल रेडक्रस सोसाइटी, सुनसरी	आवश्यकता अनुसार	
५	नेपाली सेना (श्री कृष्णदल गण)	आवश्यकता अनुसार	
६	नेपाल पत्रकार महासंघ, सुनसरी	आवश्यकता अनुसार	
७	राष्ट्रिय अनुसन्धान कार्यालय	आवश्यकता अनुसार	
८	सेभ द अर्थ	आवश्यकता अनुसार	
९	गैह्रसरकारी संस्था महासंघ, सुनसरी	आवश्यकता अनुसार	
१०	प्लान इन्टरनेशनल नेपाल	आवश्यकता अनुसार	
११	जिल्ला आपतकालिन कार्यसंचालन केन्द्र	आवश्यकता अनुसार	
१२	स्थानीय तहका १२४ वडाहरु	आवश्यकता अनुसार	

## ६.२ अन्य आवश्यकताहरु

माथीको तालिकाहरुलाई हेर्दा सुनसरी जिल्लामा विपद्को अवस्था सिर्जना भएको खण्डमा समन्वयात्मक ढंगबाट संयुक्त प्रयास गरेमा धेरै हदसम्म क्षति न्यूनिकरण गर्न सकिने देखिन्छ। अन्य आवश्यकताको पहिचानको सन्दर्भमा यस जिल्लामा आकस्मिक अवस्था सिर्जना भएको खण्डमा संभावित विपद्मा पर्ने सक्ने जनसंख्याको अनुमान र स्रोत साधन तथा क्षमतालाई तुलना गरेर हेर्दा निम्न कुराहरुमा अपुग हुने देखिन्छ।

- ❖ हाल देखिरहेको कोरोना महामारीको जोखिमलाई कम गर्न क्वारेन्टलाई अभि व्यवस्थित बनाउन स्वास्थ्य क्षेत्र, सुरक्षा निकाय र स्थानिय तह सक्रिय भई लाग्नु पर्ने आवश्यक देखिन्छ।
- ❖ विगतमा विपद्बाट प्रभावित मानिसहरुलाई राख्न सुरक्षित आश्रयस्थलको रूपमा विधालयहरुको प्रयोग गरिएता पनि हाल विपद् व्यवस्थापन ऐन २०७४ ले विधालयलाई सुरक्षित स्थलको रूपमा प्रयोग गर्न प्रतिबन्ध लगाएकोले स्थानिय तहहरुले सुरक्षित स्थानको पहिचान तथा निर्माण गर्न आवश्यक रहेको छ।
- ❖ आपतकालिन अवस्थामा पहिलो चरणमा लेखाजोखा गर्नका लागि स्थानिय तहहरुमा पर्याप्त स्वयंसेवकहरु नभएको र यसका लागी स्थानिय तहहरुले प्रारम्भिक द्रुत लेखाजोखा (ईरा) को बारेमा तालिम सन्चालन गरी दक्षजनशक्ति बढाउनु पर्ने आवश्यक देखिन्छ।
- ❖ खोज तलास र उद्धार कार्यका लागि नेपाली सेना,नेपाल प्रहरी र सशस्त्र प्रहरी बलको विभिन्न ईकाइहरुमा आधुनिक उद्धार सामग्रीहरु अप्रयाप्त रहेकोले सो को व्यवस्थापन गर्न अपरिहार्य देखिन्छ।
- ❖ सबै स्थानिय तहहरुमा हेलिप्याड निर्माणको कार्यलाई अधि बढाउनु पर्ने देखिन्छ।
- ❖ सूचना तथा सही तथ्याङ्कको अभावमा राहत वितरण कार्य कठिन भइरहेको छ यसका लागि जनशक्तिको अभाव छ स्थानीय स्तरमा विपद् व्यवस्थापन समितिहरु स्थानीय तह भएपनि सक्रिय र स्रोत सम्पन्न छैनन्। जसका लागि सबै स्थानीय तहमा गठन भएका विपद् व्यवस्थापन समितिहरुलाई तालिम दिनु जरुरी छ।
- ❖ स्वास्थ्य तथा पोषणका क्षेत्रमा आवश्यक औषधिहरु यस जिल्लामा प्रयाप्त भएता पनि आवश्यक समयमा केही स्थानमा समय मै उपलब्ध हुन सकेको छैन तसर्थ यसलाई समन्वयात्मक तरीकाले चुस्त दुरुस्त बनाउनु आवश्यक छ,
- ❖ खानेपानी तथा सरसफाईको अभावमा विभिन्न रोगहरु देखापर्ने भएकाले छिटो भन्दा छिटो पानी शुद्धिकरण गर्ने वा शुद्ध पानी उपलब्ध हुने बातावरण सिर्जना गर्नु पर्दछ।
- ❖ जिल्लाभरिका सबै क्षेत्रमा जान सकिने गरि सडक तथा अन्य यातायातलाई परिचालनका लागि तयारी गर्नुपर्छ।
- ❖ महिला, बालबालिका, जोखिममा रहेका समूह, बृद्धवृद्धा तथा अशक्तहरुका लागि संरक्षणको व्यवस्था मिलाउनुपर्छ जुन कुरा उपलब्ध स्रोत सामग्रीमा देखिदैन।
- ❖ बालबालिकाको शिक्षा निरन्तर सञ्चालन गर्न शैक्षिक सामग्री, पोसाक, पाठ्यपुस्तक लगायतका सामग्री र बैकल्पिक अध्ययन स्थलको समेत व्यवस्था मिलाउनु पर्ने देखिन्छ जुन सामग्रीहरु अभाव देखिन्छ।
- ❖ विपदलाई विकास योजनामा मुल प्रवाहिकरण गर्दै लाग्नु पर्ने देखिन्छ।
- ❖ यस वर्ष विश्व भरी नै महामारीको रूपमा फैलिएको कोरोना भाइरस (कोभिड१९)लाई न्यूनिकरण एवं रोकथाम गर्नका लागी व्यक्ति,परिवार, मानवीय क्षेत्रमा कार्यरत संघसंस्थाहरु,सरकारी निकायहरुले आआफ्नो क्षेत्रबाट प्रभावकारी भूमिका निर्वाह गर्नु पर्ने देखिन्छ।

## परिच्छेद : ७

## लैङ्गिक समानता तथा सामाजिक समावेशिकरण

विपद् जोखिम न्यूनीकरण राष्ट्रिय नीति, २०७५ को अवधारणाले विपद् सुशासनको सिद्धान्तानुरूप सहभागिता, जवाफदेहिता र पारदर्शिताजस्ता विषयहरूलाई आत्मसात गरी समाजका सबै सरोकारवालाहरूको संलग्नता तथा साभेदारी र लैङ्गिक तथा सामाजिक समावेशिकरणको सिद्धान्त अवलम्बन गर्ने भनिएको छ । सोही नीतिअनुसार विपद् जोखिम न्यूनीकरणका सबै चरण तथा संरचनामा समावेशी विपद् व्यवस्थापनको अवधारणा अनुरूप महिला, बालबालिका, ज्येष्ठ नागरिक, अपाङ्गता भएका व्यक्तिहरू, आर्थिक तथा सामाजिक रूपले पछाडि परेका समुदायहरूको पहुँच, प्रतिनिधित्व तथा प्रभावकारी संलग्नता सुनिश्चित गरिनेछ ।

हाल संघीय संरचना अनुरूप विपद् जोखिम न्यूनीकरण तथा व्यवस्थापन गर्न नीति, ऐन तथा रणनीतिक कार्ययोजनाहरू तयार भएका सन्दर्भमा प्रदेश, जिल्ला, स्थानीय तहमा विपद् पूर्वतयारी तथा प्रतिकार्य योजना तर्जुमा र कार्यान्वयनलाई व्यवस्थित गर्न साथै योजनाहरूमा एकरूपता र गुणस्तर कायम गर्न विपद् जोखिम न्यूनीकरण तथा व्यवस्थापन ऐन २०७४ (प्रथम संशोधन, २०७५) को दफा ८ बमोजिम “विपद् पूर्वतयारी तथा प्रतिकार्य योजना तर्जुमा मार्गदर्शन, २०६७” लाई नेपाल सरकार, गृह मन्त्रालयले सम्बन्धित सरोकारवाला निकायहरूको राय सुभाब समेत लिई **विपद् पूर्वतयारी तथा प्रतिकार्य योजना तर्जुमा मार्गदर्शन (२०६७) को पहिलो संशोधन २०७६** मा लैङ्गिक समानता तथा सामाजिक समावेशिकरणको विषयलाई पनि संलग्न गरेको छ । विपद् संवेदनशीलताको अवधारणा अनुरूप सार्वजनिक भौतिक संरचनाहरू (सरकारी कार्यालय, शैक्षिक संस्थाहरू, स्वास्थ्य संस्थाहरू, सामुदायिक भवनहरू, आश्रयस्थल आदि) लाई जेष्ठ नागरिकमैत्री, लैङ्गिकमैत्री, अपाङ्गतामैत्री एवं बालमैत्री बनाउनुपर्ने उल्लेख गरिएको छ । त्यस्तै विपद् पूर्वतयारी तथा प्रतिकार्यका लागि खुल्ला क्षेत्रको पहिचान, विकास र व्यवस्थापन गर्नुका साथै संकट उन्मुख क्षेत्रमा पहुँचयुक्त एवं सुरक्षित आश्रय स्थलको निर्माण गरिनेछ । साथै विपद् प्रतिकार्यलाई प्रभावकारी बनाउन मानवीय सहायता स्थल एवं बन्दोवस्ती स्थलको स्थापना, विकास र विस्तार गरिनेछ । भिन्नाभिन्नै व्यक्ति वा समुदायले अनुभव गर्ने जोखिम भिन्नाभिन्नै छन्, भिन्नाभिन्नै व्यक्ति वा समुदायको बाधा अवरोध भिन्नाभिन्नै छन् । यसर्थ आपतकालिन अवस्थामा संरक्षण, लैङ्गिकता र समावेशिता सम्बन्धिका ४ न्यूनतम मापदण्डहरू १. मर्यादा/आत्मसम्मान २. पहुँच ३.सहभागीता ४.सुरक्षा लाई विपदको समयमा विशेष ध्यान दिन आवश्यक देखिन्छ ।

लैङ्गिक समानता तथा सामाजिक समावेशिकरणको लागी तपसिलका कार्यहरू गरिनेछ ।

- सार्वजनिक भौतिक संरचनाहरू (सरकारी कार्यालय, शैक्षिक संस्थाहरू, स्वास्थ्य संस्थाहरू, सामुदायिक भवनहरू, आश्रयस्थल आदि) लाई जेष्ठ नागरिकमैत्री, लैङ्गिकमैत्री, अपाङ्गतामैत्री एवं बालमैत्री बनाउने ।
- खुल्ला क्षेत्रको पहिचान गर्ने ।
- समावेशी विपद जोखिम व्यवस्थापनका लागि स्थानीय सरकारसँग वकालत गर्ने ।
- सामुदायिक स्तरमा पहुँचयोग्य र समावेशी विपद् जोखिम व्यवस्थापनका पूर्वाधार र क्षमता निर्माणमा जोड दिने ।
- विपद व्यवस्थापन समबन्धी हुने विभिन्न योजना तर्जुमा प्रकृयाहरूमा सबै क्षेत्रको समान सहभागीता गराइनेछ ।

## परिच्छेद : ८

### अनुगमन, मूल्याङ्कन तथा सिकाई योजना

#### ८.१ विपद् पूर्वतयारी तथा प्रतिकार्य योजनाको पुनरावलोकन

जिल्ला विपद् व्यवस्थापन समिति, सुनसरीबाट आयोजित कार्यशाला गोष्ठीबाट जिल्ला विपद् व्यवस्थापन समितिको प्रमुखको हैसियतले प्रमुख जिल्ला अधिकारीज्यूलाई जिम्मेवार निकाय समेत तोक्न सक्ने गरी यो योजनाको कार्यान्वयन र पुनरावलोकन तालिका तय गरिएको छ । योजनाको पुनरावलोकनका लागि दुईवटा कार्यान्वयन पुनरावलोकन योजना तयार गरिएको छ

(क) एउटा सामान्य कार्यान्वयन योजना र (ख) विषयगत क्षेत्रको छुट्टाछुट्टै कार्यान्वयन योजना ।

#### ८.२ विपद् पूर्वतयारी योजनाको क्रियाशीलता :

विपद् पूर्वतयारी तथा प्रतिकार्य योजना जिल्लास्तरको विपद् प्रतिकार्य एवं व्यवस्थापनका लागि उपलब्ध भौतिक, मानवीय र आर्थिक श्रोतहरूको आंकलन गरी नेपाल सरकारको विपद् जोखिम व्यवस्थापनको रणनीति र उद्धारका न्यूनतम आधारभूत पक्षहरूलाई दृष्टिगत गर्दै तयार भएको हो । जसको अनुमोदन जिल्ला विपद् व्यवस्थापन समितिबाट समेत गरिएको छ । जिल्लाभित्र विपद् सम्बन्धी कुनै घटना घटेको जानकारी हुनासाथ यस योजनामा उल्लेखित विषयगत समितिहरू तथा सम्पर्क व्यक्तिहरू र सरोकारवालाहरू स्वतः सक्रिय हुने छन् । विपद् पूर्वतयारी योजनाको दुईवटा चरण हुन्छ

(क) विपद् हुनु अगावै गरीने पूर्वतयारी कार्य (ख) विपद्को समयमा गरीने आपतकालीन प्रतिकार्य ।

सबै मानवीय सहायतामा संलग्न निकायले नियमित रूपमा पूर्वतयारीको कार्य गर्नुपर्दछ । योजनालाई योजनामा मात्र सिमित नराखी क्षेत्र प्रमुखले समय समयमा (करीव ३ महिनामा एक पटक) आ आफ्नो क्षेत्रको समीक्षा गरी पूर्वतयारीका कार्य के कति भए भन्ने समीक्षा गर्न पर्दछ । मुख्य रूपमा जिल्ला विपद् व्यवस्थापन समिति र विषयगत अगुवा निकायहरू जिल्ला तथा स्थानिय निकायहरूमा योजनावद्ध प्राथमिकता प्राप्त पूर्वतयारी कार्यको कार्यान्वयन भएको छ भन्ने कुरामा विश्वस्त हुन र अनुगमन गर्नका लागि जिम्मेवार हुन्छन् । मुख्य विपद्को समयमा जिल्ला विपद् व्यवस्थापन समितिको प्रमुखको हैसियतले प्रमुख जिल्ला अधिकारीले मानवीय उद्धारको कार्यमा विपद् पूर्वतयारी तथा प्रतिकार्य योजनाको पूर्णतः कार्यान्वयन गराउनका लागि मुख्य भूमिका निर्वाह गर्नुपर्दछ । जिल्ला विपद् व्यवस्थापन समितिले विपद्को समयमा जिल्लास्थित सबै विकास तथा मानवीय सहायतामा संलग्न निकायहरूलाई उनीहरूको नियमित कार्यलाई मानवीय सहायताको कार्यतर्फ लगाउन निर्देशन दिन सक्दछन् ।

#### ८.३ विपद् पूर्वतयारी तथा प्रतिकार्य योजनाको कार्यान्वयन योजना

विपद् पूर्वतयारी तथा प्रतिकार्य योजनाको प्रभावकारिता यसको सफल कार्यान्वयनबाट मात्र सम्भव हुन्छ । सुनसरी जिल्ला विपद् व्यवस्थापन समितिको नेतृत्वमा तयार भएको यो विपद् पूर्वतयारी तथा प्रतिकार्य योजनामा उल्लेखित प्राथमिकता प्राप्त पूर्वतयारी कार्यको प्रभावकारी कार्यान्वयनको लागि जिल्लामा मानवीय सहायताका क्षेत्रमा कार्यरत साभेदार संस्थाहरूले विभिन्न विषयगत क्षेत्रमा आवद्ध रही यो विपद् पूर्वतयारी तथा प्रतिकार्य योजना कार्यान्वयन गर्न सघाउने छन् । साथै सबै स्थानीय तह एवं स्थानीयस्तरका संघसंस्थाहरूले पनि विषयगत योजनाहरू कार्यान्वयन गर्न निश्चित व्यक्ति/कर्मचारी (Focal Person) खटाउनुका साथै आवश्यकताअनुसार स्वयम्सेवक परिचालन गरी आवश्यक सहयोग गर्ने छन् ।

#### ८.४ विपद् पूर्वतयारी तथा प्रतिकार्य योजनाको पुनरावलोकन समय तालिका

जिल्लाको बदलिँदो परिस्थिति, उपलब्ध स्रोत तथा साधन, मानव संसाधनको समेत विश्लेषण गरी यस योजनालाई जिल्ला विपद् व्यवस्थापन समितिबाट प्रत्येक वर्ष जेठको अन्तिम साताभित्र पुनरावलोकन गरिनेछ । पुनरावलोकन प्रक्रियामा केन्द्रीय विपद् व्यवस्थापन समितिबाट प्राप्त निर्देशन तथा सुझावलाई समेत आधार बनाइनेछ । यो योजना गत वर्ष २०७६ असारमा उल्लेखित प्रकृयाअनुरूप पुनरावलोकन गरी अध्यावधिक गरिएको थियो भने नेपाल सरकार गृह मन्त्रालय विपद् व्यवस्थापन शाखाबाट तयार भइ आएको विपद् पूर्वतयारी तथा

प्रतिकार्य योजना तर्जुमा मार्गदर्शन, २०६७ को पहिलो शंसोधन २०७६ को ढांचाअनुसार यस वर्ष अद्यावधिक गरिएको छ ।

योजना पुनरावलोकन गरिने अवधि	जिम्मेवार निकाय	गर्नुपर्ने मुख्य कार्य (वैठक गर्ने वजेटे व्यवस्था आदि)	अर्को योजना पुनरावलोकन वा अद्यावधिक गर्ने वैठकको अनुमानित मिति
वर्षमा १ पटक	जिल्ला विपद् व्यवस्थापन समिति, सुनसरी	वैठकको आयोजना गर्ने, समन्वय पत्रचार गर्ने,	२०७८ वैशाखमा

## ८.५ प्रतिवेदन तथा अभिलेखिकरण

### ८.५.१ प्रतिवेदन

जिल्ला आपत्कालीन कार्यसंचालन केन्द्र (District Emergency Operation Center/DEOC) को स्थापना र संचालन गर्ने योजना, जिल्ला विपद् व्यवस्थापन समितिको रहेको छ । उक्त केन्द्र निर्माणपश्चात सम्पूर्ण सूचना प्रवाह गर्ने जिम्मेवारी जिल्ला विपद् व्यवस्थापन समिति (जि.वि.व्य.स.) को समन्वयमा सोही केन्द्रको रहने छ । तथापि सो को व्यवस्था नहुन्जेलसम्मका लागि विपद् तथा आपत्कालीन सूचना प्रवाह गर्ने जिम्मेवारी जिल्ला विपद् व्यवस्थापन समितिले अन्य साभेदारसंग समेत छलफल गरी निश्चित निकाय वा व्यक्तिलाई प्रत्यायोजन गर्न सक्ने प्रावधान अनुसार हाललाई सूचना, समन्वय क्षेत्रलाई जिल्ला प्रशासन कार्यालयको सूचना केन्द्र तथा नेपाल रेडक्रस सोसाईटीको सूचना केन्द्रसंग समन्वय गरी आपत्कालिन समयमा जिल्ला विपद् व्यवस्थापन समितिको प्रत्यक्ष निर्देशनमा रहेर तोकिएको व्यक्तिले घटना विवरणको तोकिएको ढांचामा दैनिक वा साप्ताहिक प्रतिवेदन तयार गर्ने र त्यसलाई स्थानीय तथा केन्द्रीय तहमा प्रवाह गर्ने हो ।

### ८.५.२ संचार

जि.वि.व्य.स.ले तोकिएको व्यक्तिले तयार पारेको घटना विवरण प्रतिवेदनलाई आवश्यकतानुसार सरकारी निकायहरू, मानवीय सहायतामा संलग्न निकायहरू, दातृ निकायहरू तथा अन्तर्राष्ट्रिय निकायहरूबीच प्रवाह गर्ने व्यवस्था जि.वि.व्य.स.वा समितिले अधिकार प्रत्यायोजन गरेको व्यक्ति वा निकायले गर्नेछ ।

### ८.५.३ अभिलेखिकरण

जिल्ला विपद् व्यवस्थापन समिति, सुनसरीले जिल्ला अगुवा सहयोगी संस्था (District Lead Support Agency/DLSA) को रूपमा नेपाल रेडक्रस सोसाईटी, सुनसरी तथा अन्य स्थानिय निकायहरूको सहयोगमा जिल्ला विपद् पूर्वतयारी तथा प्रतिकार्य योजनाको दस्तावेज तयार गरिएको छ । विपद् पूर्वतयारी तथा प्रतिकार्य योजनाको अन्तिम रूप तयार भइ जिल्ला विपद् व्यवस्थापन समिति, सुनसरीले अनुमोदन गरिसकेपछि योजना तर्जुमा प्रकृत्यामा संलग्न सबै निकायलाई एक एक प्रति योजना उपलब्ध गराइने छ । विपद् पूर्वतयारी तथा प्रतिकार्य योजना जीवित अभिलेख (Living Document) भएकाले यसलाई हरेक वर्ष पुनरावलोकन गरी अद्यावधिक गरीने छ । वार्षिक वा आवश्यकतानुसार अर्ध वार्षिक रूपमा पुनरावलोकन गरिने भएकाले यसको मुद्रण नगरी कम मूल्यमा अभिलेख तयार गर्न जिल्ला अगुवा सहयोगी निकायले आवश्यकतानुसार प्रिन्ट निकाली बाइण्डिङ गरेर वितरण गर्ने र इलेक्ट्रोनिक कपीलाई सुरक्षित राखिने छ ।

### ८.५.४ अनुमोदन प्रकृत्या

यो विपद् पूर्वतयारी तथा प्रतिकार्य योजना, जिल्ला विपद् व्यवस्थापन समिति तथा अन्य मानवीय सहायतामा संलग्न निकायहरूबाट स्वामित्व ग्रहण गरिएको आधिकारिक दस्तावेज हो । प्रायःजसो साभेदार संस्थाको स्थानीयस्तरमा विकास तथा मानवीय सहायता दुवै क्षेत्रमा काम गर्ने अधिकार हुन्छ । तसर्थ जिल्लास्तरमा विकास तथा मानवीय सहायतासम्बन्धी कार्यलाई अलग गरेर हेरिनु हुँदैन । यसका लागि यो योजनालाई जिल्ला विपद् व्यवस्थापन समितिबाट पारित गराई विपद् व्यवस्थापनलाई जिल्लाको विकास प्रकृत्यामा मूलप्रवाहीकरण गर्ने र सबै निकायलाई विपद् पूर्वतयारीमा केही वजेट विनियोजन गर्न प्रोत्साहित गरिने छ ।

## परिच्छेद : ९ अनुसूचीहरु

### अनुसूची-१

#### १. मानवीय सहयोगका न्यूनतम मापदण्ड

आपत्कालीन योजना विपद्को समयमा कार्यान्वयन हुने योजना हो । यस समयमा सामाजिक, सांस्कृतिक, आर्थिक अवस्था असामान्य रहन्छ । हरेक क्षेत्रमा कठिन परिस्थिति उत्पन्न हुने भएकोले विपद्पीडित समुदायको सहयोग गर्दा मानवीय मूल्य र पीडितको मौलिक अधिकारमाथि आघात नपुगोस् तथा उनीहरूले सम्मानपूर्वक जीवन निर्वाह गर्न पाउने वातावरण बनोस् भन्ने ध्येयले सहयोगका सन्दर्भमा न्यूनतम मापदण्ड निर्धारण भएका छन् । स्फियर परियोजनाले निर्धारण गरेका ती मापदण्डलाई नेपाल सरकारबाट समेत अनुमोदन भएको छ । विपद्का समयमा मानवीय सहयोगका निर्धारित न्यूनतम मापदण्डको प्रभावकारी कार्यान्वयन हुनु जरुरी हुन्छ । मानवीय सहयोगका ती मापदण्डको सङ्क्षिप्त विवरण निम्नअनुसार छ :

#### १.१ समन्वय, सूचना तथा पूर्वचेतावनी प्रणाली क्षेत्र

- समन्वय बैठक बाढी आएको पहिलो हप्तामा एक दिन बिराएर र दोस्रो हप्ताबाट हप्तामा एक दिन बैठक बस्ने,
- समन्वय बैठक र प्रतिवेदनका बारेमा जानकारी गराउने,
- जोखिममा परेका समूह तथा जनसङ्ख्यालाई न्यायोचित रूपमा उद्धार सामग्रीको वितरण तथा सहयोग गर्ने,
- अवस्था तथा आवश्यकताको आधारमा रहेर इरा र मिरा टीम परिचालन गर्ने,
- पहिलो हप्तामा परिस्थितिका बारेमा दिनदिनै प्रतिवेदन तयार गर्ने । क्रमशः आवश्यकता अनुसार हरेक दुई दिन तथा साप्ताहिक रूपमा निरन्तरता दिने,
- २४ घण्टाभित्र सञ्चार माध्यमकालागि समाचार पठाउने र पहिलो हप्तामा हरेक दिन,
- क्षेत्रीय विपद् उद्धार समितिलाई सक्रिय पार्न प्रयास गर्ने,
- समन्वय तथा शिविर व्यवस्थापनको अनुगमन गर्ने, प्रतिवेदन तयार गरी सबैलाई जानकारी गराउने ।

#### १.२ खाद्य क्षेत्र : प्रभावित व्यक्तिहरूको पहुँच निम्न वस्तुमा हुनेछ :

- (१) प्रतिव्यक्ति, प्रतिदिन न्यूनतम २,१०० क्यालोरी प्राप्त हुने गरी खाद्य सामग्रीको व्यवस्था गर्ने ,
- (२) प्रभावित मानिसहरूका लागि हाल विद्यमान तथा उपलब्ध भएका र पहुँच योग्य खाद्य पदार्थमा परिपूरकको रूपमा एक अथवा दुई खाद्य पदार्थहरू पूरकको रूपमा उपलब्ध गराउने, र
- (३) निश्चित समूहका व्यक्तिको (साना केटाकेटी, एच्आईभी भएका व्यक्ति, कुपोषित व्यक्तिहरू आदि) आवश्यकता पूरा गर्न सामान्य खाद्यान्नको अतिरिक्त परिपूरक खाद्यसामग्रीको व्यवस्था ।

#### मापदण्डबमोजिमको खाद्यान्न सूची :

नेपाल सरकार गृह मन्त्रालयले प्रकोप पूर्वतयारी सञ्जाल नेपालको समन्वयमा स्फेयर मापदण्डअनुरूप सिफारिस गरेको खाद्यान्नको सूची निम्नअनुसार रहेको छ :

- चामल – प्रतिदिन प्रतिव्यक्ति ४१० ग्राम,
- दाल – प्रतिदिन प्रतिव्यक्ति ८० ग्राम
- वनस्पति तेल – प्रतिदिन प्रतिव्यक्ति २५ मि.लि.
- नुन – प्रतिदिन प्रतिव्यक्ति ५ ग्राम

स्थानीय परिस्थितिवमोजिम खाद्यान्न वितरणको आकार निर्धारित गरिनु पर्छ । सुरुमा घरायसीस्तरमा गरिने वितरण र अन्तिम लेखाजोखाबाट प्राप्त तथ्याङ्कको आधारमा वितरण गरिनु पर्छ ।

**१.३ गैह्रखाद्य सामग्री :**

१. औसतमा एक व्यक्तिका लागि ३.५-४.५ वर्गमिटरको छाना भएको क्षेत्र उपलब्ध गराउनु पर्नेछ, प्रति परिवारको लागी ४५ वर्गमिटर क्षेत्रफल हुनुपर्दछ । औसतमा ५ सदस्यहरूको एक परिवारकालागि कम्तीमा पनि ४५५ मिटरको डोरी सहितको प्लास्टिक सिट र सहायता सामग्री,
२. कम्मलमा मानिसहरूको पर्याप्त पहुँच,
३. दुई वर्षसम्मका केटाकेटीहरूका लागि कम्तीमा पनि एक पूरा सेट कपडा ।
४. महिला,पुरुष तथा बालबालिकाहरूका लागि कम्तीमा पनि एक पूरा सेट कपडा उपलब्ध गराउनु पर्नेछ । यसका अतिरिक्त,महिला तथा केटीहरूकालागि नियमित सरसफाइसम्बन्धी सामग्रीको आपूर्ति भएको गराउनु पर्नेछ,
५. मानिसहरूसँग उपयुक्त घरायसी सामग्री छ ।
६. शिविर बन्द गर्ने र वहिर्गमन रणनीति ।
७. शिविर स्थापना गर्नका लागि अग्रिम रूपमा जमिनको पहिचान गर्नुपर्दछ जुन जमिन सुरक्षित तथा स्फियरको मापदण्डअनुसार हुनु पर्ने,
८. विद्यालय तथा सार्वजनिक स्थलहरू प्रयोग गर्नु परेमा अग्रिम रूपमा नै समझदारी पत्रमा दस्तखत गर्ने,
९. शिविरका लागि योजना तर्जुमा गर्दा नै सांस्कृतिक तथा सामाजिक मूल्यहरू एवं परिस्थितिलाई ध्यानमा राख्ने,
१०. शिविर स्थापना गर्नका लागि विगतमा प्रयोग गरिएका ठाउँहरूको अभिलेख हेर्ने वा अभ्यास बुझ्ने,
११. सरकारी निकायहरू,नागरिक समाज,स्थानीय निकाय तथा सरोकारवाला समूहसँगको परामर्शमा शिविरको स्थापना गर्ने ।

**१.४ खानेपानी तथा सरसफाई सम्बन्धी**

सुरक्षित पानी -(प्रतिदिन) :

- १ दिनमा १ व्यक्तिको लागी पिउने पानी ५ लिटर,अन्य कामका लागी १५ लिटर गरि जम्मा २० लिटर ।
- पानी संकलन गर्न जाने स्थान ५०० मिटर टाढा ।
- पानी भण्डारका लागी प्रति परिवार २ वटा बाल्टिन उपलब्ध गराउने

**हाइजिन किट**

- १ सेट प्रति परिवार
- प्रति व्यक्ति प्रति महिना २५० ग्राम नुहाउने साबुन र २०० ग्रामको लुगा धुने साबुन उपलब्ध गराउने ।
- फोहोर व्यवस्थापनका लागी प्रति १० घर १०० लिटर क्षमताको १ कन्टेनर १०० मिटरको दुरीमा राख्ने ।

**अनुसूची २**

**२. बजेट अनुमान (बाढीको सन्दर्भमा)**

**२.१ समन्वय र सूचना**

क्र.	सामग्री वा गतिविधि तथा कार्य	इकाई	परिणाम	दर (रु.)	जम्मा रकम रु.
१	क्षेत्रहरूबीच समन्वय बैठक	पटक	२	५,०००/-	१०,०००/-
२	सङ्कटासन्न स्थानीय तहमा समन्वय समिति गठन	न.पा. गा.पा.	१२	२,०००/-	२४,०००/-
३	बाढी आएको अवस्थामा गरिने समन्वय बैठक	पटक	१५	२,०००/-	३०,०००/-
४	प्रारम्भिक द्रूत लेखाजोखा र बहुक्षेत्र द्रूत लेखाजोखा तालिम सञ्चालन	पटक	२	६०,०००/-	१,२०,०००/-
५	प्रारम्भिक द्रूत लेखाजोखा र बहुक्षेत्र द्रूत लेखाजोखा फाराम छपाई	सेट	२,०००	१०/-	२०,०००/-
५	अतिउच्च सङ्कटासन्न स्थानीय तहको पूर्वचेतावनी प्रणालीका सामग्रीको बन्दोवस्त	न.पा. गा.पा.	१२	२०,०००/-	२४०,०००/-
६	बाढी र बच्ने उपायबारे जनचेतना अभिवृद्धिका लागि (पेप्टर, पर्चा,पाठ्य सामग्रीको प्रकाशन तथा वितरण)	न.पा.गापा	१२	१०,०००/-	१,२०,०००/-
७	बहुक्षेत्र द्रूत लेखाजोखा र प्रतिवेदन तयारी	पटक	२	१,५०,०००/-	३,००,०००/-

क्र.	सामग्री वा गतिविधि तथा कार्य	इकाई	परिणाम	दर (रु.)	जम्मा रकम रु.
८	आधार रेखा सभे तथा तथ्याङ्क विश्लेषण	पटक	१	२,२५,०००/-	२,२५,०००/-
९	नियमित प्रतिवेदन तयारी तथा वितरण	दिन	३०	२,०००/-	६०,०००/-
१०	क्षेत्रगत कार्यहरूको अनुगमन तथा मूल्याङ्कन कार्यदल परिचालन	पटक	३	२५,०००/-	७५,०००/-
११	विस्थापितका लागि परिचयपत्र छपाइ	थान	६,०००	५/-	३०,०००/-
१२	मसलन्द सामान	सेट	१	२०,०००/-	२०,०००/-
१३	सडकटासन्न न.पा. गा.पा.हरूको वास्तविकता चित्रित गर्ने वृत्तचित्र तयारी	थान	१	१,००,०००/-	१,००,०००/-
१४	प्रत्येक सडकटासन्न न.पा.गा.पा.को लागि सूचना संप्रेषणको लागि वैकल्पिक माध्यम मोबाइलको सेट र सीम	थान	१२	१५,०००/-	१८०,०००/-
१५	जि. प्रशासन कार्यालयको सूचना केन्द्रको सुदृढिकरण	सेट	१	६,००,०००/-	६,००,०००/-
१७	तथ्याङ्क व्यवस्थापन तथा समिक्षा बैठक	पटक	३	५,०००/-	१५,०००/-
१८	आपत्कालीन योजना तथा अन्य प्रतिवेदनहरू छपाइ	प्रकार	३	३५,०००/-	१,०५,०००/-
१९	प्रचारप्रसार	पटक	५००	५००/-	२,५०,०००/-
२०	पत्रकार सम्मेलन	पटक	५	१,०००/-	५,०००/-
१६	यातायात तथा विविध	एकमुष्ट	१	२,३०,०००/-	२,३०,०००/-
१७	स्याटलाईट फोन	वटा	५	१,००,०००/-	५,००,०००/-
	<b>जम्मा</b>				<b>३२,५९,०००/-</b>

२.२ खोज तथा उद्धार क्षेत्रको लागि निम्नअनुसार बजेट अनुमान गरिएको छ :

क्र.	सामग्री वा गतिविधि	इकाई	परिणाम	दर (रु.)	जम्मा रकम .	बजेट ब्यहोर्ने निकाय
१	क्षेत्रको आन्तरिक बैठक	पटक	६	२,०००/-	१०,०००/-	जि.वि.व्य.समिति
२	सवारी भाडा (७ दिनको लागि) ट्रक ५ वटा, पीकअप ५ वटा	दिन	७०	४,०००/-	२,८०,०००/-	स्थानीय तह
३	लाइफ ज्याकेट	थान	१७	१,५००/-	२५,५०००/-	जि.प्र.का., सेना
४	डुङ्गा, बोट (भाडामा ३ दिनको लागि १० वटा)	दिन/वटा	३०	१,०००/-	३०,०००/-	जिल्ला वि.व्य. समिति
५	उद्धार डोरी	मिटर	१,५००	२०/-	३०,०००/-	जिल्ला प्रशासन कार्यालय, आर आर एन
६	ट्युब	थान	५०	१,०००/-	५०,०००/-	नेपाल रेडक्रस सोसाईटी
७	सर्चलाइट	थान	३			
८	टर्चलाइट, रेनकोट	सेट	५०	१,५००/-	७५,०००/-	जिल्ला प्रशासन
९	क्याराभान हुक	थान	२००	०	०	जिल्ला प्रशासन
१०	एम्बुलेन्स खर्च (७ दिनको लागि ४ वटाका दरले)	वटा	२८	२,७५०/-	७७,०००/-	जिल्ला अस्पताल, नेपाल रेडक्रस
११	शव बाहन (७ दिनको लागि)	वटा	७	३०००/-	२१,०००/-	अस्पताल, ने.रे.सो.
१२	हात्ती (३ दिनको लागि ४ वटा)	वटा	१२	१,०००/-	१२,०००/-	कोशी टप्पु
१३	स्ट्रेचर	थान	५	०	०	रेडक्रस
१४	बेल्टा, कोदालो, बन्चरो, खुकुरी, आदि	सेट	२०	०	०	
१५	उद्धारकर्मीलाई ५ दिने तालिम	व्यक्ति	१५०	५,०००/-	४,५०,०००/-	
१७	मानवीय सेवाबारे अनुशिक्षण	व्यक्ति	१५०	१,०००/-	१,५०,०००/-	
१८	प्राथमिक उपचार बाकस	थान	५०	२,०००/-	१,००,०००/-	
१९	तथ्याङ्क सडकलन, प्रतिवेदन	एकमुष्ट	१	२५,०००/-	२५,०००/-	

## २.३ एक अस्थायी सेल्टरको लागी अनुमानित लागत :

क्र.स	सामग्रीको नाम	एकाई	रकम (रु)
१	त्रिपाल	१ थान	२५००१००
२	प्लाष्टिक	२० मिटर	१८००१००
३	बाँस	८ वटा	२०००१००
४	डोरी	५० मिटर	१०००१००
५	काँटी	३ केजि	३००१००
६	ब्याडिंग तार	१ केजि	२००१००
७	हुवानी व्यवस्थापन		२०००१००
८	कामदार	४ जना	४०००१००
	जम्मा		१३,८००श्रण

## २.४ आवश्यक थप बजेट

यस क्षेत्रको कार्य सञ्चालनको लागि निम्नअनुसार थप बजेट लाग्ने अनुमान गरिएको छ :

क्र.	गतिविधि	सङ्ख्या	दिन	दर	जम्मा (रु.)	कैफियत
१	वितरणकार्यमा स्वयंसेवक	२००	४	५००१००	४,००,०००१००	
२	कार्यालयका लागी कर्मचारी	३	३०	१०००१००	९०,०००१००	
३	शिविर अनुगमनमा स्वयंसेवक	८०	३०	५००१००	१२,००,०००१००	
४	सवारी साधनमा इन्धन				३०,०००१००	
५	सामग्री वितरणकोलागि गाडी	१०	४	५०००१००	२,००,०००१००	
	जम्मा				१९,२०,०००१००	

अनुसूची : ३

स्थानिय निकायहरुको विपद् पूर्वतयारी तथा प्रतिकार्य योजना-२०७७

१. धरान उप-महानगरपालिकाको विपद् पूर्वतयारी तथा प्रतिकार्य योजना-२०७७

(क) प्रकोप स्तरिकरण

वडा नं	पहिलो	दोस्रो	तेश्रो	चौथो	पांचौ	छैटौ	सातौ	आठौ
१	वन्यजन्तु	सडक दुर्घटना	आगलागी	बाढी	हावाहुरी			
२	सडक दुर्घटना	वन्यजन्तु	आगलागी	हावाहुरी	असिना			
३	वन्यजन्तु	बाढी	पहिरो	सडकदुर्घटना	करेन्ट			
४	बाढी	पहिरो	वन्यजन्तु	करेन्ट	हावाहुरी	आगलागी		
५	बाढी	पहिरो	सडक दुर्घटना	हावाहुरी	चट्याड.	आगलागी	सर्पदंश	
६	आगलागी	पहिरो	बाढी	खडेरी	वन्जजन्तु	हावाहुरी	चट्याड.	असिना
७	सडक दुर्घटना	बाढी	हावाहुरी	आगलागी				
८	बाढी	सडक दुर्घटना	आगलागी	हावाहुरी	महमारी	करेन्ट	वन्यजन्तु	
९	बाढी	सडक दुर्घटना	वन्यजन्तु	आगलागी	हावाहुरी	चट्याड.	असिना	खडेरी
१०	सडक दुर्घटना	बाढी	महमारी	करेन्ट	आगलागी	वन्यजन्तु		
११	बाढी	सडक दुर्घटना	हावाहुरी	चट्याड.	आगलागी	करेन्ट		
१२	बाढी	करेन्ट	सडक दुर्घटना	लाइन प्रसारण	वन्यजन्तु	आगलागी	हावाहुरी	
१३	बाढी	पहिरो	सडक दुर्घटना	हावाहुरी	आगलागी			
१४	वन्यजन्तु	हावाहुरी	सडक दुर्घटना	पहिरो	आगलागी	बाढी	करेन्ट	
१५	बाढी	सडक दुर्घटना	आगलागी	पहिरो	हावाहुरी	करेन्ट	वन्यजन्तु	
१६	बाढी	सडक दुर्घटना	भूकम्प	आगलागी	हावाहुरी	खडेरी	पहिरो	
१७	बाढी	सडक दुर्घटना	आगलागी	वन्यजन्तु	खडेरी	हावाहुरी	चट्याड.	पहिरो
१८	सडक दुर्घटना	हावाहुरी	बाढी	चट्याड.	आगलागी			
१९	करेन्ट	सडक दुर्घटना	बाढी	हावाहुरी	आगलागी	वन्यजन्तु		
२०	पहिरो	वन्यजन्तु	बाढी	हावाहुरी	चट्याड.	आगलागी	सडक दुर्घटना	करेन्ट
स्तर	पहिलो	दोस्रो	तेश्रो	चौथो	पांचौ	छैटौ	सातौ	आठौ
प्रकोप	बाढी	सडक दुर्घटना	आगलागी	वन्यजन्तु				

(ख) संकटासन्न धरान उपमहानगरपालिकाको वडा तथा जनसंख्या :

क्र.सं.	न.पा.को नाम	बाढी	पहिरो	सडक दुर्घटना	आगलागी	वन्यजन्तु
१	धरान उ.म.न.पा.	***	*	**	*	
		४,५,८, ९, ११, १२, १३,१५, १६, १७	२०,४,५, ६, १३	१,२,७,१०,१८,८, ९,११,१५,१६,१७		
		१४९२१ घरधुरी	६०२७ घरधुरी	१३८९२ जना	६० बस्तीमा	३७४० जना

(ग) अपाङ्गताको विवरण

वडा नं.	अपाङ्गताको प्रकार	पुरुष	महिला	जम्मा	प्रतिशत
१	शारिरिक अपाङ्गता भएका व्यक्ति	२८१	२१६	४९७	२९.६०
२	दृष्टी सम्बन्धि अपाङ्गता भएका व्यक्ति	९२	८०	१७२	१०.२४
३	श्रवण सम्बन्धि अपाङ्गता भएका व्यक्ति	११७	१२५	२४२	१४.४१
४	श्रवण दृष्टिविहिन अपाङ्गता भएका व्यक्ति	२१	१२	३३	१.९७
५	स्वर बोलाई सम्बन्धि अपाङ्गता भएका व्यक्ति	१४२	१६६	३०८	१८.३४
६	मानसिक अपाङ्गता	७६	८७	१६३	९.७१
७	बौद्धिक अपाङ्गता	३३	३५	६८	४.०५
८	बहु अपाङ्गता	१०५	९१	१९६	११.६७
	जम्मा	८६७	८१२	१६७९	१००

श्रोत : धरान उपमहानगरपालिकाको

**श्रोतहरूको विश्लेषण****मानविय श्रोतहरू**

क्र.स	श्रोतको नाम	इकाई	संख्या
१	भूकम्प प्रतिरोधी घर बनाउन सक्ने दक्ष मिस्त्री	जना	४०५
२	आधारभूत खोज तथा उद्धार तालिम प्राप्त जनशक्ति	जना	६१
३	जिल्ला विपद् प्रतिकार्य सम्बन्धी तालिम प्राप्त जनशक्ति	जना	१२
४	प्राथमिक उपचार तालिम प्राप्त	जना	१४३
५	ग्रामिण महिला स्वास्थ्य कार्यकर्ता	जना	९९
६	मनोसामाजिक परामर्शदाता	जना	१६
७	तारजाली वृन्न सक्ने	जना	४५
८	अस्थायी आवास निर्माण तालिम प्राप्त जनशक्ति	जना	३१
९	शव व्यवस्थापन गर्न सक्ने जनशक्ति	जना	१९
१०	विपद् व्यवस्थापन सम्बन्धि तालिम दिन सक्ने जनशक्ति	जना	१७
११	अग्नी नियन्त्रक	जना	१७

**भौतिक श्रोतहरू**

क्र.स	श्रोतको नाम	इकाई	संख्या
१	भूकम्प प्रतिरोधी विद्यालय भवन	संख्या	५१
२	पक्की बाँध	संख्या	५
३	खुला चउर	संख्या	६३
४	लाइफ ज्याकेट	संख्या	१०
५	अग्नी नियन्त्रण सामाग्री सेट	सेट	११
६	खोज तथा उद्धारका सामाग्री सेट (गैटी, सावेल, पिक)	सेट	८
७	त्रिपाल	वटा	५१५
८	कम्बल	वटा	३८
९	पानी फिल्टर गर्ने मेशिन	वटा	७
१०	पकाउने भाँडाकुँडाहरु सेट	सेट	८०
११	एम्बुलेन्स	वटा	१०
१२	द्यमकल	वटा	३

**सामाजिक श्रोतहरू**

क्र.स	श्रोतको नाम	इकाई	संख्या
१	सुरक्षित आवास सामुदायिक घर	वटा	३८
२	आश्रय लिन सक्ने मठ, मन्दिर, चर्च	वटा	२२
३	आश्रय लिन सक्ने सार्वजनिक घर	वटा	१८
४	पानी आपूर्ती गर्ने टयाँकर	वटा	३

**आर्थिक श्रोतहरू**

क्र.स	श्रोतको नाम	इकाई	संख्या
१	ठूला व्यापार व्यवसाय खाधान्न पसलहरु	वटा	२०५
२	वडाको विपद् व्यवस्थापन कोष	रकम	५,६०,०००।००
३	महिला बचत समूह	वटा	१६७
४	समूहको कोष रु	रकम	१३७०००।००
५	सहकारी	वटा	९६

**प्राकृतिक श्रोतहरू**

क्र.स	श्रोतको नाम	इकाई	संख्या
१	बाँस भएको वस्ती	वस्ती	४१
२	कुवा	कुवा	१४
३	तारजालीको लागि आवश्यक पर्ने ढुंगाको श्रोत	खोला	१३

२ क्षेत्रगत अगुवा तथा क्षेत्रगत समितिको संरचना :

क्र.सं.	क्षेत्रगत समिति (Clusters)	क्षेत्रगत कार्य समूहको नेतृत्व
१	समन्वय तथा सूचना व्यवस्थापन (Coordination and Information Management)	धरान उप-महानगरपालिका
२	खोज तथा उद्धार (Search and Rescue)	ईलाका प्रशासन कार्यालय, धरान
३	बन्दोबस्ती (Logistic)	धरान उपमहानगरपालिका
४	गैह्र खाद्य सामग्री (Non Food)	नेपाल रेडक्रस सोसाइटी, सुनसरी
५	खाद्य (Food)	नेत्र काफ्ले १३ नं. वडा अध्यक्ष
६	स्वास्थ्य तथा पोषण (Health and Nutrition)	कृष्ण प्रसाद भट्टराई १४ नं. वडा अध्यक्ष
७	खानेपानी, सरसफाइ र स्वास्थ्य प्रवर्द्धन (WASH)	माधवगोविन्द श्रेष्ठ २ नं. वडा अध्यक्ष
८	संरक्षण	गीता पाखीन, कार्यपालिका सदस्य
९	आवास (Shelter)	नरेशकुमार इवारम, १५ नं वडा अध्यक्ष
१०	शिक्षा (Education)	मणीराम राई, २० नं वडा अध्यक्ष
११	जिविको पार्जन (Livelihood)	भुवन सिंह बस्नेत, ६ नं. वडा अध्यक्ष

३ क्षेत्रगत सदस्यहरुको सर्म्पक विवरण

१. समन्वय तथा सूचना व्यवस्थापन क्षेत्र

क्र.सं	सदस्य संस्थाको नाम	सर्म्पक व्यक्ति	पद	मोबाईल नम्बर
१	धरान उपमहानगरपालिका, सुनसरी	तिलक राई	प्रमुख	९८५२०-४५२८५
२	धरान उपमहानगरपालिका	खगेन्द्रप्रसाद खतिवडा	वरिष्ठ सूचना अधिकृत	९८५२०-६२९७४
३	धरान उपमहानगरपालिका	भेषराज घिमिरे	वतावरण अधिकृत	९८५२०-५१६९२
४	धरान उपमहानगरपालिका	प्रदिप बस्नेत	सूचना अधिकृत	९८६२१-६३५६७
५	नेपाल पत्रकार महासंघ, सुनसरी	सन्तोष काफ्ले	प्रतिनिधी	९८५२०-२३५५५
६	नेपाल रेडक्रस सोसाइटी, सुनसरी	उमेश थापा	सभापति	९८४२०-३९८८८
७	कृति टेलिभिजन, धरान	मोहन श्रेष्ठ	कार्यक्रम निर्देशक	९८४२०-२५४५३
८	नागरिक राष्ट्रिय दैनिक	रोहित कोयू राई	पत्रकार	९८४२०-८१२४९

२. खोज तथा उद्धार क्षेत्र (Search and Rescue Cluster)

क्र.सं	सदस्य संस्थाको नाम	ठेगाना	सर्म्पक व्यक्ति	पद	फोन नम्बर	मोबाइल नम्बर
१	ईलाका प्रशासन कार्यालय	धरान	चन्द्र वहादुर कार्की	प्रमुख	०२५-५२०९७०	९८५२०७३२२२
२	धरान उपमहानगरपालिका	धरान	गणेश प्र. खतिवडा	व.प्रशासकिय अधिकृत	०२५-५२०४०७	९८५२ ०४५४००
३	नेपाली सेना	यांगशिला				
४	ईलाका प्रहरी कार्यालय	धरान	ज्ञानेन्द्र व. बस्नेत		०२५-५२४५५५	९८५२० ९०७५५
५	सशस्त्र प्रहरी बल नेपाल	धरान	सुमन पोखरेल	शसस्त्र प्र.ना.उ.		९८५१० ८८७३७
६	नगर प्रहरी	धरान	विष्णुप्रसाद कोईराला			९८४१५ ७४९४४
६	नेपाल रेडक्रस सोसाइटी, सुनसरी	धरान	उमेश थापा	सभापति	०२५ ५२०२५८	९८४२० ३९८८८
७	सुनसरी उद्योग वाणिज्य संघ	धरान	गिरिधारी सापकोटा	अध्यक्ष	०२५-५२९८९३	
८	नेपाल स्काउट सुनसरी	धरान	हरीकृष्ण श्रेष्ठ	अध्यक्ष		९८४२० २५८९७
९	नेपाल यातायात व्यवसायी राष्ट्रिय माहासंघ	धरान	सरोज श्रेष्ठ	अध्यक्ष		९८५२० ६२७२२

३ बन्दोवस्ती क्षेत्र (Logistic Cluster)

क.सं	सदस्य संस्थाको नाम	ठेगाना	नाम	पद	फोन	मोबाइल नम्बर
१	धरान उपमहानगरपालिका	धरान	गणेश प्रसाद खतिवडा	व. प्रशासकिय अधिकृत		९८५२०४५४००
२	ईलाका प्रशासन कार्यालय, सुनसरी	धरान	चन्द्र वहादुर कार्की	प्रमुख	५२०९७०	९८५२०७३२२२
३	नेपाल रेडक्रस सोसाइटी, सुनसरी	धरान	उमेश थापा	सभापति	५२०२५८	९८४२०३९८८८
४	नेपाली सेना	धरान				
५	सशस्त्र प्रहरी बल नेपाल	धरान				
६	ईलाका प्रहरी कार्यालय	धरान	ज्ञानेन्द्रवहादुर वस्नेत	प्रमुख	५२४५५५	९८५२०९०७५५
७	सुनसरी उद्योग वाणिज्य संघ	धरान	गिरिधारी सापकोटा	अध्यक्ष	५२१८९३	९८५२०४७४८५
८	नेपाल यातायात व्यवसायी राष्ट्रिय महासंघ	धरान	सरोज श्रेष्ठ	अध्यक्ष		९८५२०६२७२२

४. गैह्र खाद्य क्षेत्र (Non Food Item Cluster)

क.सं	सदस्य संस्थाको नाम	ठेगाना	सम्पर्क व्यक्ति	पद	फोन नम्बर	मोबाइल नम्बर
१	नेपाल रेडक्रस सोसाइटी, सुनसरी	धरान	उमेश थापा	सभापति	०२५५२०२५८	९८४२०३९८८८
२	सुनसरी उद्योग वाणिज्य संघ	धरान	गिरिधारी सापकोटा	अध्यक्ष	०२५५२१८९३	९८५२०४७४८५
३	धरान उपमहानगरपालिका	धरान	भेषराज घिमिरे	वातावरण अधिकृत	०२५५२०६३६	
४	Voice of Children	इटहरी	भरत थापा		०२५५८५०८९	९८५११७३७२२
५	लायन्स क्लब अफ धरान	धरान			०२५५२३०४५	९८०४०२६४४१
६	धरान जेसीज	धरान	दिपेन्द्र निरौला			९८५२० ४९५१२
७	रोटरी क्लब अफ धरान	धरान	दिपक कु श्रेष्ठ			९८५२० ४५१९५
८	रोटरी क्लब अफ धरान घोषा	धरान				

५. खाद्य क्षेत्र -(Food Cluster)

क.सं.	सदस्य संस्थाको नाम	ठेगाना	सम्पर्क व्यक्ति	पद	मोबाइल नम्बर
१	धरान उपमहानगरपालिका	धरान	नेत्रप्रसाद काफ्ले,	१३ नं.वडा अध्यक्ष	९८४२१-७३९४०
२	धरान उपमहानगरपालिका	धरान	गणेशप्रसाद खतिवडा	व. प्रशासकीय अधिकृत	९८५२०-४५४००
३	धरान उपमहानगरपालिका	धरान	राजु चौहान	वातावरण निरीक्षक	९८४६०-५८७४५
४	सुनसरी उद्योग वाणिज्य संघ, धरान	धरान	गिरिधारी सापकोटा	अध्यक्ष	९८५२०-४७४८५
५	नेपाल रेडक्रस सोसाइटी, सुनसरी	धरान	उमेश थापा	सभापति	९८४२०-३९८८८
६	कृषि उपज बजार व्यवस्थापन समिति	धरान	पशुराम कटवाल	अध्यक्ष	
७	डिलर्स तथा थोक व्यापार संघ,	धरान	माणिक सुराना		
८	भानु सब्जी तथा व्यवसायी संघ	धरान	हर्क तुम्रुक	अध्यक्ष	
९	होटल एसोसिएसन अफ धरान	धरान	सरोज भट्टराई		९८४२०-३८८७२

६. संरक्षण(Protection)

कं	सदस्य संस्थाको नाम	ठेगाना	सम्पर्क व्यक्ति	पद	फोन नम्बर	मोबाइल नम्बर
१	धरान उपमहानगरपालिका	धरान	गिता पाखीन	कार्यपालिका सदस्य		९८४२१७३७९२
२	धरान उपमहानगरपालिका	धरान	प्रज्ञादेवी निरौला	सामाजिक महाशाखा प्रमुख		९८४१३८१३११
३	नेपाल रेडक्रस ,सुनसरी	धरान	उमेश थापा	सभापति	०२५ ५२०२५८	९८४२०३९८८८
४	ईलाका प्रहरी कार्यालय	धरान	रेशमा खड्का			९८४२२११०८४
५	एन जि.ओ.फेडेरेशन	सुनसरी	विनोद विश्वकर्मा			९८४२१८११०१
६	सुन्दर समाज निर्माण समुह	धरान	शिला राई	अध्यक्ष		९८४२०३८५९६
७	Voice of Children	इटहरी	भरत थापा	प्रमुख	०२५ ५८५०८९	९८५११७३७२२
८	महिला सञ्जाल	धरान	सविता राई	अध्यक्ष		९८४२०५५७२६
९	नगर बाल सञ्जाल	धरान	अप्सरा खत्री			९८२७३५८३९४

७. स्वास्थ्य तथा पोषण क्षेत्र (Health and Nutrition Cluster)

क्र.सं.	सदस्य संस्थाको नाम	ठेगाना	सम्पर्क व्यक्ति	पद	मोबाइल नम्बर
१	धरान उपमहानगरपालिका	धरान	कृष्णप्रसाद भट्टराई	१४ नं. वडा अध्यक्ष	९८५२०-५६५३८
२	धरान उपमहानगरपालिका	धरान	उमेश मेहता	जनस्वास्थ्य अधिकृत	९८५२६८१५१८
३	धरान उपमहानगरपालिका	धरान	रामबाबु यादव		९८५२०६२७९०
४	नेपाल रेडक्रस सोसाइटी, सुनसरी	धरान	उमेश थापा	सभापति	९८४२०-३९८८८
५	वी.पी.कोइराला स्वास्थ्य विज्ञान प्रतिष्ठान	धरान			०२५ ५२५५५५
६	नेपाल परिवार नियोजन संघ, सुनसरी	धरान	शंकर दुलाल		९८४२१-५९०४४
७	विजयपुर अस्पताल	धरान	प्रभाव खतिवडा		०२५ ५३३४९०
८	रोटरी क्लब अफ धरान	धरान			९८५२०-२०६४५
९	रोटरी क्लब अफ धरान घोषा	धरान			९८५२०-४५०७२
१०	औषधी व्यवसायी संघ	धरान	सुवास पौडेल		९८५२०४७०३०

८. खानेपानी, सरसफाइ तथा स्वास्थ्य प्रबर्द्धन क्षेत्र (WASH Cluster)

क्र	सदस्य संस्थाको नाम	सम्पर्क व्यक्ति	पद	मोबाइल नम्बर
१	धरान उपमहानगरपालिका	माधव गाविन्द श्रेष्ठ	२ नं वडा अध्यक्ष	९८४२०-४०४०३
२	धरान उपमहानगरपालिका	भेषराज घिमिरे	वातावरण अधिकृत	९८४२०-५९६९२
३	धरान उपमहानगरपालिका	राजु पोखरेल	ईन्जिनियर	९८५२०-४५३३३
४	धरान खानेपानी व्यवस्थापन बोर्ड	श्याम पोखरेल	सदस्य	९८५२०५३९७
५	नेपाल रेडक्रस सोसाइटी, सुनसरी	उमेश थापा	सभापति	९८४२०-३९८८८
६	लायन्स क्लब अफ विजयपुर धरान	धिरज गुरुग	अध्यक्ष	९८०४०२६४४९
७	धरान खानेपानी व्यवस्थापन बोर्ड	श्याम पोखरेल	सदस्य	९८५२० ५३९७
८	सेवक अभियान	राजिव हलवाई	अध्यक्ष	९८५२०२०७८९
९	Nepal Scout	हरीकृष्ण श्रेष्ठ	अध्यक्ष	९८४२०-२५८९७
१०	धरान जेसिज	दिपेन्द्र निरौला	अध्यक्ष	९८५२० ४९५९२
११	रोटरी क्लब अफ धरान	दिपककुमार श्रेष्ठ	अध्यक्ष	

९. आवास क्षेत्र (Shelter Cluster)

क्र	सदस्य संस्थाको नाम	ठेगाना	सम्पर्क व्यक्ति	पद	मोबाइल नम्बर
१	धरान उपमहानगरपालिका, सुनसरी	धरान	नरेशकुमार ईवारम	१५ नं वडा अध्यक्ष	९८५२०४९३५३
२	धरान उपमहानगरपालिका, सुनसरी	धरान	सुरज श्रेष्ठ	बरिष्ठ इन्जीनियर	९८५२०४५५६७
३	सुनसरी उद्योग वाणिज्य संघ	धरान	गिरिधारी सापकोटा	अध्यक्ष	९८५२०४५४८५
४	धरान जेसीज	धरान	दिपेन्द्र निरौला	अध्यक्ष	
७	रोटरी क्लब अफ धरान	धरान	दिपककुमार श्रेष्ठ	अध्यक्ष	
८	रोटरी क्लब अफ धरान घोषा	धरान	ललित अग्रवाल	अध्यक्ष	९८५२०४५०७२
९	लायन्स क्लब अफ धरान विजयपुर	धरान	धिरज गुरुग	अध्यक्ष	९८०४०२६४४९
११	स्थानीय भवन निर्माण व्यवसायी संघ,	धरान	नारायण लिम्बु	अध्यक्ष	९८५२०४५६१६
१२	क्युपेक नेपाल	धरान	बालकुमार श्रेष्ठ	अध्यक्ष	९८४२०२३०७०
१३	ईन्जिनियरिङ्ग अध्ययनसंस्थान, पूर्वाञ्चल क्याम्पस धरान	धरान	कुवेर श्रेष्ठ	सह प्राध्यापक	९८४२१६९७५२

१०. शिक्षा क्षेत्र (Education Cluster)

क्र.सं.	सदस्य संस्थाको नाम	ठेगाना	नम	पद	मोबाइल नम्बर
१	धरान उपमहानगरपालिका	धरान	मणीराम राई	२० नं. वडा अध्यक्ष	९८४२१६७५५१
२	धरान उपमहानगरपालिका	धरान	रत्न बहादुर कटुवाल		९८४१३५८८४०
३	धरान उपमहानगरपालिका	धरान	रमेशकुमार शाह	शाखा अधिकृत	९८४२०३०७५१
४	धरान उपमहानगरपालिका	धरान	रामचन्द्र कार्की	शाखा अधिकृत	९८५१०७४१४९
५	प्याक्सन नेपाल	धरान	राजकुमार लिम्बू		९८४२०४४१०९
६	एन प्याक्सन नेपाल	धरान	भगत चौडवाङ्ग		९८५२०५६०६९
७	नेपाल राष्ट्रिय शिक्षक संगठन	धरान	गंगा धमला	अध्यक्ष	९८५२०५६६२३
८	नेपाल शिक्षक संघ	धरान	आश बहादुर राई	अध्यक्ष	९८४२०५५९४९

## ११ जिविकोपार्जन क्षेत्र (Livelihood Cluster)

क्र.स	सदस्य संस्थाको नाम	ठेगाना	नाम	पद	मोबाइल नम्बर
१	धरान उपमहानगरपालिका	धरान	भुवन शिंह बस्नेत	अध्यक्ष वडा नं. ६	९८४२०-३८४३२
२	धरान उपमहानगरपालिका	धरान	भक्तिराज शर्मा	आर्थिक विकास महाशाखा	९८०४३२१६७६
३	पशु सेवा केन्द्र	धरान	महेन्द्र पैकरा	पशुसेवा अधिकृत	९८४२०३७५९९
४	धरान उपमहानगरपालिका	धरान	नगेन्द्र तामाङ्ग	कृषि अधिकृत	९८४२०३०६३५
५	सोतागं आर्गनिक फर्म	धरान	कृष्ण राई	व्यवसायिक कृषक	९८५२०५६०७७

२. इटहरी उप-महानगरपालिकाको विपद् पूर्वतयारी तथा प्रतिकार्य योजना-२०७७

खण्ड क : स्थानीय तहको विवरण

- (०१) स्थानीय तहको नाम : इटहरी उपमहानगरपालिका  
 (०२) वडा सङ्ख्या : २२  
 (०३) क्षेत्रफल : ९३.७८ कि.मि  
 (०४) जनसङ्ख्या : जम्मा : १४०,५१७ महिला : ७३९,५१ पुरुष : ६६५,६६  
 (०५) अपाङ्गताको विवरण :

क्रसं.	अपाङ्गताको विवरण	जम्मा	महिला	पुरुष
१	पूर्ण अपाङ्ग (आफ्नो दैनिक क्रियाकलाप सम्पादन गर्न निरन्तर रूपमा अरुको सहयोग लिँदा पनि कठिनाइ हुने अवस्थाको व्यक्ति ।)	११२	—	—
२	अति अपाङ्ग (वैयक्तिक क्रियाकलाप सम्पादन गर्न तथा सामाजिक क्रियाकलापमा संलग्न हुन निरन्तर रूपमा अरुको सहयोग लिनुपर्ने अवस्थाको व्यक्ति)	१३०	—	—
३	मध्यम अपाङ्ग (भौतिक सुविधा, वातावरणीय अवरोधको अन्त्य, शिक्षा वा तालिम भएमा अरुको सहयोग लिई वा नलिई नियमित रूपमा आफ्नो दिनचर्या र सामाजिक क्रियाकलापमा सहभागी हुन सक्ने अवस्थाको व्यक्ति)	७२	—	—
४	समान्य अपाङ्ग	८	—	—

अति विपन्न टोल/समुदाय

(न्युनतम आवश्यकता परिपूर्ति गर्न समेत गाह्रो पर्ने साथै सबै किसिमका विपद्को जोखिममा रहेका घरधुरी विवरण)

क्र.स	टोल	अनुमानित घरधुरी
१	मुसहर बस्ती	५४
२	सुकुम्बासी बस्ती	१०४
३	सदा बस्ती	५७
४	रिषीदेव बस्ती	८९
जम्मा घरधुरी		३०४

खण्ड- ख : विपदसम्बन्धी सवालको पहिचान

(१) प्रकोप जोखिम विश्लेषण -प्रकोप विश्लेषण तथा स्तरीकरण) :

प्रकोप	बाढी	आगलागी	शीतलहर	महामारी	चढ्याड.	जनावर क्षति	हावाहुरी	सडक दुर्घटना	खडेरी	सर्प दशं
बाढी	x	बाढी	बाढी	बाढी	बाढी	बाढी	बाढी	बाढी	बाढी	बाढी
आगलागी	x	x	आगलागी	आगलागी	आगलागी	आगलागी	आगलागी	आगलागी	आगलागी	आगलागी
शीतलहर	x	x	x	शीतलहर	शीतलहर	शीतलहर	शीतलहर	सडक दुर्घटना	शीतलहर	शीतलहर
महामारी	x	x	x	x	चढ्याड.	महामारी	हावाहुरी	सडक दुर्घटना	महामारी	सर्प दशं
चढ्याड.	x	x	x	x	x	चढ्याड.	हावाहुरी	सडक दुर्घटना	चढ्याड.	सर्प दशं
जनावर क्षति	x	x	x	x	x	x	हावाहुरी	सडक दुर्घटना	खडेरी	सर्प दशं
हावाहुरी	x	x	x	x	x	x	x	सडक दुर्घटना	हावाहुरी	हावाहुरी
सडक दुर्घटना	x	x	x	x	x	x	x	x	सडक दुर्घटना	सडक दुर्घटना
खडेरी	x	x	x	x	x	x	x	x	x	सर्प दशं
सर्प दशं	x	x	x	x	x	x	x	x	x	X
जम्मा अंक	९	८	६	२	१	०	५	७	१	४
स्तर	पहिलो	दोश्रो	चैथो	सातौं	आठौं	दशौं	पाचौं	तेश्रो	नवौं	छैटौं

२. नदी/खोला/खहरेहरूको विवरण :

क्र.सं.	नाम	उत्पत्ति स्थान र जलाधार क्षेत्र	वग्ने वडाहरू	बेसीमा अवस्थिति उच्च जोखिममा रहेका घरधुरी सङ्ख्या	बाढी आएमा प्रभावित हुनसक्ने जनसङ्ख्या	जम्मा प्रभावित हुनसक्ने घरधुरी
१	बुढी खोला		३,४,९,१०,११	३००	१५००	३००
२	ट्याग्रा खोला	सेहरा र बुढी बाट	२,३,४,८,९,१०,११	४७६	२००५	४७६
३	खेती खोला	तालतलैया	४,५,६,७	६००	२७९५	६००
४	मुडा खोला	सेउती र बर्खा	१६,१७,१८	३१५	१११७	३१५
५	सुकुमारी	दतकिचा	१,५,१६,१७	२०५	९०७	२०५

३. आगोलागी ग्रस्त क्षेत्र(वडा)को विवरण :

क्र.सं.	वडा नं.	ठाउँको नाम	उच्च जोखिममा रहेका घरधुरी	सामान्य जोखिममा रहेका घरधुरी	जम्मा प्रभावित हुनसक्ने घरधुरी
१	६,९,४	इटहरी चोक	१०७	६२१	७२८
२	११,१३	मिया टोल	४०१	२०	४२१

४. शितलहर प्रभावित क्षेत्र(वडा)को विवरण :

क्र.सं	वडा नं.	ठाउँको नाम (गाउँ,टोलको नाम)	उच्च जोखिममा रहेका जनसङ्ख्या	सामान्य जोखिममा रहेका जनसङ्ख्या	जम्मा प्रभावित जनसङ्ख्या
१	१-२० सबै		११००	३१५	१४१५

५. जनावर आतंक प्रभावित क्षेत्र(वडा)को विवरण :

क्र.सं.	वडा नं.	ठाउँको नाम	प्रभावित भएका वा हुने घर सङ्ख्या	प्रभावित हुनसक्ने जनसङ्ख्या
१	३	तालतलैया	४५	१३५
२	२	शान्ति टोल	२०	६०
३	२०	तामाङ्ग टोल	५५	३७६
४	१९	कुमारखत	१२	४०

६. खडेरी प्रभावित क्षेत्र(वडा)को विवरण : हाल सम्म खडेरी देखिएको छैन ।

खण्ड- ग : तथ्याङ्कीय विवरण

(स्थानीय तहले विपद् जोखिम न्यूनीकरण र व्यवस्थापनका लागि हालसम्म गरेका कार्यको विवरण)

(क) नीतिगत व्यवस्था

क्र.सं.	कामको विवरण	अवस्था (सम्पन्न वा भइरहेको)	सहयोगी विकास साभेदार
१	नगर वा गाउँ विपद् व्यवस्थापन समितिको गठन	सम्पन्न	नगरपालिका
२	वडा स्तरीय विपद् व्यवस्थापन समितिको गठन	सम्पन्न	नगरपालिका
३	कार्यदलहरु गठन (खास कुनै कार्यदल बनेको भए खुलाउने)	सम्पन्न	नगरपालिका
४	विपद् व्यवस्थापन सम्पर्क व्यक्तिको व्यवस्था (नाम र सम्पर्क नम्बर लेखिदिने)	पुष्प नारायण चौधरी ९८५२०४६५६२	
५	स्थानीय विपद् व्यवस्थापन ऐनको तर्जुमा	छैन	
६	विपद् व्यवस्थापन रणनीति तयारी	छैन	
७	स्थानीय आपत्कालीन कार्यसञ्चालन केन्द्रको स्थापना र कार्यविधि	विपद् कोष संचालन कार्यविधि तयार	
८	स्थानीय विपद् तथा जलवायु अनुकूलन योजना तयारी ( बनेको भए कुनै वडाको मात्र हो वा स्थानीय तहको पूरै भएको हो खुलाउने)	छैन	
९	विपद् व्यवस्थापन कोषको स्थापना र कार्यविधि (कोष कति रकमको हो खुलाउने)	रु १ करोड	
१०	वडामा स्थानीय विपद् कोषको स्थापना	छ ।	

## (ग) क्षेत्रगत अगुवा तथा क्षेत्रगत समितिको संरचना

क्र	क्षेत्रगत समिति (Clusters)	क्षेत्रगत कार्यसमूहको नेतृत्व
०१	सूचना तथा समन्वय व्यवस्थापन (Information and Coordination Management)	इटहरी उप महानगरपालिका
०२	खोज तथा उद्धार (Search and Rescue)	इटहरी उप महानगरपालिका
०३	बन्दोबस्ती मर्मत तथा पूर्णलाभ (Logistic)	इटहरी उप महानगरपालिका
०४	गैह्रखाद्यसामग्री (Non Food)	नेपाल रेडक्रस सोसाइटी,इटहरी
०५	खाद्य (Food)	कृषि विकास शाखा,इटहरी उमनपा
०६	स्वास्थ्य तथा पोषण (Health and Nutrition)	स्वास्थ्य शाखा, इटहरी उमनपा
०७	खानेपानी, सरसफाइ र स्वास्थ्य प्रवर्द्धन (WASH)	वतावरण तथा सरसफाई शाखा
०८	आवास (Shelter)	इटहरी उप महानगरपालिका
०९	संरक्षण (Protection)	सामाजिक विकास,इटहरी उमनपा
१०	शिक्षा (Education)	शिक्षा शाखा,इटहरी उमनपा
११	कृषि, सिंचाई तथा पशुसेवा (Agriculture, Irrigation and Livestock)	कृषि शाखा,इटहरी उमनपा

## (घ) क्षेत्रगत सदस्यहरूको सम्पर्क विवरण

## (०१) समन्वय तथा सूचना व्यवस्थापन

क्र.स	संस्था सदस्यको नाम	ठेगाना	सम्पर्क व्यक्ति	मोबाईल नं.
१	सूचना शाखा	इटहरी उ.म.न.पा.	ओसन चौधरी	९८४११८४८६३
२	नेपाल पत्रकार महासंघ, सुनसरी	इटहरी	अमर खड्का	९८४२०-३६६६८
३	प्रमुख प्रशासकिय अधिकृत	इटहरी	कृष्ण सापकोटा	९८५२०-७०१११
४	एरिना टेलिभिजन	इटहरी	मदन भुजेल	९८६२०-१३०१६
५	रा.स.स. इटहरी	इटहरी		
६	एभेन्युज टेलिभिजन	इटहरी	सचिन पोखरेल	९८५२०-४५१८२
७	नेपाली सेना	इटहरी	मेजर देवी भुषाल	९८५११-७११९६

## (०२) खोज तलास तथा उद्धार

क्र.स	सदस्य संस्थाको नाम	ठेगाना	मोबाईल नं.
१.	इटहरी उपमहानगरपालिका,कृष्ण सापकोटा	इटहरी	९८५२०७०१११
२.	इलाका प्रहरी कार्यालय	इटहरी	९८५२०६३६३२
३.	पूर्वी पृतना हेडक्वार्टर,नेपाली सेना	इटहरी	९८४९३९२२९८
४	सशस्त्र प्रहरी बल	पकली	९८५१२५८५१५
५.	इटहरी नगर प्रहरी	इटहरी	०२५५८०१०१
६.	१ नं.प्रदेश ट्राफिक प्रहरी कार्यालय	इटहरी	०२५५८०१०५
७.	नागरिक समाज, दिनेश रसाइली	इटहरी	९८४२०५८१३३
८	सबै वडा अध्यक्षहरु		

## (०३) गैह्र खाद्य सामग्री क्षेत्र

क्र.स	सदस्य संस्थाको नाम	ठेगाना	सम्पर्क व्यक्ति । सभापति
१	नेपाल रेडक्रस सोसाइटी,इटहरी उपशाखा	इटहरी	विमल पौडेल
२	नेपाल रेडक्रस सोसाइटी,खनार उपशाखा	खनार	बालकुमार पोखरेल
३	नेपाल रेडक्रस सोसाइटी,हासपोसा उपशाखा	हासपोसा	चन्द्रकुमार गिरि

(०४) खाद्य क्षेत्र

क्र	सदस्य संस्थाको नाम	ठेगाना	सम्पर्क व्यक्तिको नाम	फोन नं.
१	कृषि विकास शाखा	इटहरी	बिमला राई	९८६२२३१६४
२	इटहरी उद्योग वाणिज्य संघ	इटहरी	भीम पौडेल	९८५२०२०२७६
३	लायन्स क्लब	इटहरी	राम नारायण राउत	९८५२०४६१२२
४	इटहरी जेसिज	इटहरी	विनोद पौडेल	९८४२०५९८५९
५	लेडि जेसिज अफ इटहरी	इटहरी	मिनु न्यौपाने	९८४२०९७६०१
६	रोटरी क्लब अफ इटहरी	इटहरी	विजु बैनी श्रेष्ठ	९८५२०५९८५८
७	राष्ट्रिय जागृती क्लब	इटहरी	वासु श्रेष्ठ	९८४२०५६९७६
८	प्रणामी मन्दिर	इटहरी	हेम घिमिरे	९८५२०२१४१६
९	सत्संग भवन	इटहरी	अप्सरा भटराई	९८४२०२४२८७
१०	सबै वडाध्यक्षहरु			

(०५) शिक्षा क्षेत्र

क्र.स	सदस्य संस्थाको नाम	ठेगाना	सम्पर्क व्यक्ति	फोन नं.
०१	शिक्षा शाखा	इटहरी	अम्बिका शाह	९८४१२९०३८७
०२	प्याक्सन	इटहरी	सुमित थापा	९८५२०५७५१३
०३	एनप्याक्सन	इटहरी	नारायण प्रसाद सन्जेल	९८४२०६६३९३
०४	हिसान	इटहरी	मुकुन्द घिमिरे	९८५२०५४८२७
०५	जनता ब.क्याम्पस	इटहरी	टोलनाथ काफ्ले	९८५२०४८५०७
०६	एस.सि.ई.ई.	इटहरी	सुवर्णबहादुर थापा	९८५२०५६७५६
०७	नेपाल राष्ट्रिय संगठन	इटहरी	भैरवप्रसाद सापकाटा	९८४२०३४८९४
०८	नेपाल शिक्षक संघ	इटहरी	मिनु न्यौपाने	९८४२०९७६०१
०९	अखिल नेपाल शिक्षक संगठन	इटहरी	गणेश न्यौपाने	९८४२०३६७३२

(०६) स्वास्थ्य तथा पोषण

क्र.स	सदस्य संस्थाको नाम	ठेगाना	सम्पर्क व्यक्ति	फोन नं.
१	स्वास्थ्य शाखा	इटहरी	रामचरण चौधरी	९८४२०३७११६
२	नेपाल रेडक्रस सोसाईटी	इटहरी खनार हासपोसा	विमल पौडेल वालकुमार पोखरेल चन्द्रकुमार गिरि	९८५२०४८०८० ९८५२०५५७६७ ९८४२०६१३४८
३	औषधी व्यवसायी संघ	इटहरी	नविन गौतम	९८५२०२७०३१
४	नेपाल परिवार नियोजन	इटहरी	डम्बर श्रेष्ठ	९८४२०४०७२०
५	लायन्स क्लब	इटहरी		९८५२०४६१२२
६	मेरी स्टोप्स	इटहरी	बिनोद अधिकारी	९८५२०२६६३५
७	प्राथमिक स्वास्थ्य केन्द्र	इटहरी	राम कुमार धमला	०२५५८०१५०
८	फिल्ड अस्पताल	इटहरी	निलचन्द्र भण्डारी	०२५५८११६४
९	सबै वडाध्यक्षहरु	इटहरी		

(०७) स्वानेपानि तथा सरसफाई

क्र.	सदस्य संस्थाको नाम	ठेगाना	फोन नं.
१	वतावरण, स्वानेपानी तथा सरसफाई शाखा	इटहरी	९८५२०४६५६२
२	नेपाल रेडक्रस सोसाईटी	इटहरी, खनार, हासपोसा	९८५२०-४८०८० ९८५२०-५५७६७ ९८४२०-६१३४८
३	स्वानेपानी तथा सरसफाई उपभोक्ता समिति	इटहरी	

४	किप इटहरी क्लिन	इटहरी	९८५२०५४१७१
५	क्वीक भोलन्टीयर्स	इटहरी	९८४२०६६१०७
६	बुल्स ११	इटहरी	९८१६३४५८७६
७	लायन्स क्लब अफ इटहरी ग्रिन सिटी	इटहरी	९८५२०४६६२२
८	जीवन विज्ञान	इटहरी	९८४२०३६५३२
९	सबै वडाध्यक्षहरू		

(०८) संरक्षण क्षेत्र

क्र	संस्थाको नाम	ठेगाना	सम्पर्क व्यक्ति	सम्पर्क फोन नं.	मोबाईल नं.
१.	सामाजिक विकास	धरान	माया राई		९८५२०५६०९८
३.	बालसंजाल	इटहरी	नवराज भट्टराई		९८००९२८४७३
४.	प्लान नेपाल	इटहरी			
५.	महिला सञ्जाल	विमला ढकाल			
६.	नि: सहाय बाल आश्रम	इटहरी	गिता गौतम	०२५-५८१६५१	
७.	माईती नेपाल	इटहरी	सुनिता कार्की		
८.	भ्वाइस अफ चिल्ड्रेन	इटहरी	भरत थापा	०२५-५८४८०२	९८५११७३७२२

(०९) कृषि तथा पशु सेवा क्षेत्र

क्र	संस्थाको नाम	ठेगाना	सम्पर्क व्यक्तिको नाम	मोबाईल नं.
१.	कृषि शाखा / पशु शाखा	इटहरी उ.म.न.पा.	राजेन्द्रप्रसाद साह प्रितम महासेठ	९८४२०२१४७८ ९८४२९३४९४०
२.	सिंहदेवी कृषि सहकारी संस्था	इटहरी	त्रिलोचन दंगाल	९८४२३३९९४३
३.	गोधुली कृषि सहकारी संस्था	इटहरी	गंगाप्रसाद दाहाल	९८४२०२५१५१

(१०) आबास

क्र.	संस्थाको नाम	ठेगाना	सम्पर्क व्यक्ति	मोबाईल नं.
१.	जिन्सी शाखा	इटहरी	राजेन्द्र धिमाल	९८५२०५५४६४
२.	संगित साधना प्रतिष्ठान	इटहरी	राम धामी	९८५२०५४५९०
३.	उद्योग बाणिज्य संघ	इटहरी		
४.	वडाध्यक्ष			संयोजनकर्ता

(११) बन्दोबस्ती

क्र	संस्थाको नाम	ठेगाना	सम्पर्क व्यक्ति	मोबाईल नं.
१.	जिन्सी शाखा	इटहरी	राजेन्द्र धिमाल	९८५२०५५४६४
२.	संगित साधना प्रतिष्ठान	इटहरी	राम धामी	९८५२०५४५९०
३.	उद्योग बाणिज्य संघ	इटहरी		
४	वडाध्यक्षहरू			संयोजनकर्ता

(ड.) अस्पतालको विवरण तथा स्वास्थ्यको अवस्था :

नर्सिङ होम तथा निजी अस्पतालको विवरण

क्र	अस्पतालको नाम	रहेको स्थान	सैया संख्या	फोन .न.
१	इटहरी अस्पताल	वडा नं. ९	१५	
२	सामुदायिक स्वास्थ्य केन्द्र	वडा नं. ६	१५	
३	एपेक्स अस्पताल	वडा नं. ५	५०	

(च) सर्पदंश उपचार केन्द्रको विवरण

क्र.	उपचार केन्द्र	रहेको स्थान	फोन न.
१	पूर्वी पृतना हेडक्वार्टर,इटहरी	४	

पुनश्च : जिल्ला जनस्वास्थ्य कार्यालय,सुनसरीअन्तर्गत प्राथमिक स्वास्थ्य सेवा केन्द्र १,स्वास्थ्य चौकी ४, शहरी स्वास्थ्य केन्द्र ४ र शहरी स्वास्थ्य प्रवर्धन केन्द्र १ वटा रहेका छन् ।

(छ) प्रमुख बजार केन्द्रहरु :

१. इटहरी                      २. खनार                      ३. दुहवी                      ४. तरहरा                      ५. पकली

(ज) मानवीय स्रोत र उद्धारका सामाग्रीहरुको व्यवस्थापन :

क्र.	कार्यालय/ संस्था	मानवीय स्रोत	सामग्री
१	उपमहानगरपालिका		वारुण यन्त्र १, जेसीवी १, टूयाकटर २, टिपर २, लाईफ ज्याकेट १०, रबर टयूब १
३	पूर्वी पृतनालय इटहरी		लाईफ ज्याकेट ४०,

(झ) सुरक्षित अस्थायी आवास शिविरहरु :

उप-महानगरपालिका	शिविरको नामावली	क्षमता (परिवार)
वडा ९	राधाकृष्ण मन्दिर	११५ जना
वडा ४	कृष्ण प्रणामी	४०० जना
वडा ६	मानव धर्म सेवा समिति	३०० जना
वडा ४	उद्योग वाणिज्य संघ	२०० जना
वडा ५	सत्संघ सामुदायीक भवन	३०० जना
वडा ५	लाईन्स सामुदायीक भवन	२०० जना
खनार	सर्वेस्वर शिव मन्दिर	१०० जना
वडा न	जनता क्याम्पस	४०० जना

जनप्रतिनिधिहरुको विवरण

क्र.	स्थानिय तहको नाम	नाम थर	पद	सर्म्पक नम्बर
१	इटहरी उपमहानगरपालिका	दुवारीकालाल चौधरी	नगर प्रमुख	९८५२०३६६६५
२	इटहरी उपमहानगरपालिका	लक्ष्मी गौतम	उप-प्रमुख	९८५२०४८९०८
३	इटहरी उपमहानगरपालिका वडा न. १	विष्णुलाल चौधरी	अध्यक्ष	९८४२०६५५९२
४	इटहरी उपमहानगरपालिका वडा न. २	हर्क बहादुर मगर	अध्यक्ष	९८०४०५१७२८
५	इटहरी उपमहानगरपालिका वडा न. ३	बालकृष्ण विष्ट	अध्यक्ष	९८५२०४६७५०
६	इटहरी उपमहानगरपालिका वडा न. ४	चन्द्र प्रसाद भट्टराइ	अध्यक्ष	९८५२०५४७४४
७	इटहरी उपमहानगरपालिका वडा न. ५	कल्याण बहादुर कार्की	अध्यक्ष	९८४२०३७०५९
८	इटहरी उपमहानगरपालिका वडा न. ६	दीपक गौतम	अध्यक्ष	९८५२०५५६७३
९	इटहरी उपमहानगरपालिका वडा न. ७	नर बहादुर राइ	अध्यक्ष	९८४२०८०२३४
१०	इटहरी उपमहानगरपालिका वडा न. ८	रोहित कुमार चौधरी	अध्यक्ष	९८५२०५५६६१
११	इटहरी उपमहानगरपालिका वडा न. ९	भुपेन्द्र बराल	अध्यक्ष	९८५२०४६३७७
१२	इटहरी उपमहानगरपालिका वडा न. १०	प्रकाश चौधरी	अध्यक्ष	९८४२०३५८७८
१३	इटहरी उपमहानगरपालिका वडा न. ११	रुपेश कुमार चौधरी	अध्यक्ष	९८०५३००५००
१४	इटहरी उपमहानगरपालिका वडा न. १२	हेमानन्द दाहाल	अध्यक्ष	९८५२०२६८९६
१५	इटहरी उपमहानगरपालिका वडा न. १३	शिव नारायण चौधरी	अध्यक्ष	९८४२०३५७८९
१६	इटहरी उपमहानगरपालिका वडा न. १४	रमेश प्रसाद चौधरी	अध्यक्ष	९८४२१४७६३०
१७	इटहरी उपमहानगरपालिका वडा न. १५	श्रवण कुमार चौधरी	अध्यक्ष	९८१६३६३८५५
१८	इटहरी उपमहानगरपालिका वडा न. १६	दिप नारायण चौधरी	अध्यक्ष	९८५२०५९८१७
१९	इटहरी उपमहानगरपालिका वडा न. १७	भगवान लाल साहु	अध्यक्ष	९८५२०५४५५१
२०	इटहरी उपमहानगरपालिका वडा न. १८	राम कुमार चौधरी	अध्यक्ष	९८११०४२०८४
२१	इटहरी उपमहानगरपालिका वडा न. १९	श्रीनारायण चौधरी	अध्यक्ष	९८४२०३६३९४
२२	इटहरी उपमहानगरपालिका वडा न. २०	मणीराम श्रेष्ठ	अध्यक्ष	९८५२०५९४७७

बिषयगत शाखा प्रमुख तथा कर्मचारी नामवाली

क्र.स	पद	श्रेणी	कार्मचारीहरूको नाम थर	सम्पर्क नं.
१	प्रमुख प्रशासकिय अधिकृत	रा.प.द्वितीय श्रेणी	कृष्ण प्रसाद सापकोटा	९८५२०७०१११
२	उप सचिव (प्रा.)	अधिकृत स्तर दशौं	कुमारी अम्बिका साह	९८४१२९०३८७
३	प्रमुख महिला विकास अधिकृत	अधिकृत स्तर नवौं	भोजकला दवाडी न्यौपाने	९८४४६०६२२२
४	महिला विकास अधिकृत	अधिकृत स्तर आठौं	उमा देवी शर्मा अधिकारी	९८४२६५२२२७
५	महिला विकास अधिकृत	अधिकृत स्तर आठौं	मन्जु लोहनी भराई	९८४२०२८११४
६	शाखा अधिकृत	अधिकृत स्तर आठौं	फाल्गुनी प्रसाद काफ्ले	९८६०२६१५२०
७	शाखा अधिकृत	अधिकृत स्तर आठौं	हेम बहादुर पालुङ्वा	९८४२६६०८२२
८	शाखा अधिकृत	अधिकृत स्तर आठौं	निर्मला प्रसाद ढुंगेल	९८४२६३६३१९
९	पशु चिकित्सक	अधिकृत स्तर आठौं	दुर्गा बहादुर श्रेष्ठ	९८४२०२४१११
१०	अधिकृत	अधिकृत स्तर सातौं	प्रकृती चौलागाई	९८६०३०६७९५
११	अधिकृत	अधिकृत स्तर सातौं	सविना स्वतिवडा	९८६१९७३१०८
१२	सामाजिक विकास अधिकृत	अधिकृत स्तर सातौं	माया राई	९८५२०५६०९८
१३	लेखा अधिकृत	अधिकृत स्तर सातौं	विकास पोखरेल	९८५२८३५८८४
१४	इन्जिनियर	अधिकृत स्तर छौंठौं	जीवन धिमिरे	९८५२०४५४२४
१५	इन्जिनियर	अधिकृत स्तर छौंठौं	कैलाश तिमिसना	९८४२०२०५२५
१६	इन्जिनियर	अधिकृत स्तर छौंठौं	सुजता कोईराला	९८४२२९४१२४
१७	इन्जिनियर	अधिकृत स्तर छौंठौं	दिपेश आर्चाय	९८५२०७६७१५
१८	इन्जिनियर	अधिकृत स्तर छौंठौं	अरूणभक्त राजलवट	९८५२०२३३४१
१९	इन्जिनियर (बिल्डिङ्ग एण्ड आर्किटेक्ट)	अधिकृत स्तर छौंठौं	अरूण क्षेत्री धिमिरे	९८५११८८५९१
२०	इन्जिनियर	अधिकृत स्तर छौंठौं	अनिल प्रसाद तिमिसना	९८२९३१११६२
२१	इन्जिनियर	अधिकृत स्तर छौंठौं	कुन्दन साफी	९८१९०८८०५१
२२	इन्जिनियर	अधिकृत स्तर छौंठौं	सुनिल चौधरी	
२३	लेखा अधिकृत	अधिकृत स्तर छौंठौं	लेखनलाल चौधरी	९८५२०४६४४६
२४	शाखा अधिकृत	अधिकृत स्तर छौंठौं	राजेन्द्र धिमाल	९८५२०५५४६४
२५	वातावरण अधिकृत	अधिकृत स्तर छौंठौं	पुष्प नारायण चौधरी	९८५२०४६५६२
२६	अधिकृत	अधिकृत स्तर छौंठौं	प्रेम प्रसाद रिजाल	
२७	आईटी	सूचना प्रविधि अधिकृत	ओसन कुमार चौधरी	९८४११८४८६३
२८	अधिकृत	अधिकृत स्तर छौंठौं	रेवती पोखरेल	९८४२०३४८३१
२९	अधिकृत	अधिकृत स्तर छौंठौं	शंकर तिमल्सेना	९८४२३७७६१५
३०	अधिकृत	अधिकृत स्तर छौंठौं	गणेश प्रसाद भराई	९८४२०७०४०४
३१	अधिकृत	अधिकृत स्तर छौंठौं	भगिरथ संजेल	९८४२३२५७६६
३२	अधिकृत	अधिकृत स्तर छौंठौं	रामाकान्त चौधरी	९८६२२२०८५४
३३	अधिकृत	अधिकृत स्तर छौंठौं	दिनेश कुमार कार्की	९८५२०८०६११
३४	म.वि.अ.	अधिकृत स्तर छौंठौं	शुशिला कार्की	
३५	अधिकृत	अधिकृत स्तर छौंठौं	गंगामाया अधिकारी	९८४२९२७३२४
३६	अधिकृत	अधिकृत स्तर छौंठौं	नेत्र प्रसाद न्यौपाने	९८४२६५२०५३

(०३) इनरुवा नगरपालिकाको विपद् पूर्वतयारी तथा प्रतिकार्य योजना-२०७७

(क) प्रकोप विश्लेषण तथा स्तरीकरण

प्रकोप	बाढी	आगलागी	शीतलहर	महामारी	चट्याड.	जनावर आतंक	हावाहुरी	सडक दुर्घटना	खडेरी	सर्प दशं
बाढी	x	बाढी	बाढी	बाढी	बाढी	बाढी	बाढी	बाढी	बाढी	बाढी
आगलागी	x	x	आगलागी	आगलागी	आगलागी	आगलागी	आगलागी	आगलागी	आगलागी	आगलागी
शीतलहर	x	x	x	शीतलहर	शीतलहर	शीतलहर	शीतलहर	शीतलहर	शीतलहर	शीतलहर
माहामारी	x	x	x	x	माहामारी	माहामारी	हावाहुरी	सडक दुर्घटना	खडेरी	सर्प दशं
चट्याड.	x	x	x	x	x	चट्याड.	हावाहुरी	सडक दुर्घटना	खडेरी	सर्प दशं
जनावर क्षति	x	x	x	x	x	x	हावाहुरी	सडक दुर्घटना	खडेरी	सर्प दशं
हावाहुरी	x	x	x	x	x	x	x	सडक दुर्घटना	सडक दुर्घटना	सडक दुर्घटना
सडक दुर्घटना	x	x	x	x	x	x	x	x	सडक दुर्घटना	सडक दुर्घटना
खडेरी	x	x	x	x	x	x	x	x	x	सर्प दशं
सर्प दशं	x	x	x	x	x	x	x	x	x	x
जम्मा अंक	९	८	७	२	१	०	३	८	३	४
स्तर	पहिलो	दाश्रो	चौथो	आठौ	नवौ	दशौ	सातौ	तेश्रो	छैटौ	पाचौ

(ख) संकटासन्न इनरुवा नगरपालिकाका वडाहरु

क	न.पा./गा.पा.को नाम	बाढी	आगलागी	जनावर आतंक	शीतलहर	खडेरी	चट्यांग	हावाहुरी	माहामारी
१	इनरुवा न.पा.	***	**		*				
		१, २, ३, ४, ५, ७, ८, ९ र १०	सबै		सबै				

वडास्तरिय विपद् बाट प्रभावित हुन सक्ने अनुमानित घरधुरी

वडा नं.	बाढी (घरधुरी)	आगलागी (घरधुरी)	सडक दुर्घटना (जना)	सितलहर (घरधुरी)
१	११००	१००	३०	२००
२	९००	४००	०	११००
३	२००	१००	५	१००
४	६००	१५०	०	२००
५	२००	२००	१०	५०
६	१००	५०	१०	२००
७	३००	१००	२०	५०
८	४००	१५०	०	४००
९	३००	२००	१५	००
१०	१०००	६००	१५	००
जम्मा	४१००	२०५०	१०५	२३००

(ग) क्षेत्रगत अगुवा तथा क्षेत्रगत समितिको संरचना

क्र	क्षेत्रगत समिति (Clusters)	क्षेत्रगत कार्यसमूहको नेतृत्व (Cluster Leads)
१	सूचना तथा समन्वय व्यवस्थापन (Information and Coordination Management)	इनरुवा नगरपालिका
२	खोज तथा उद्धार (Search and Rescue)	इनरुवा नगरपालिका
३	बन्दोबस्ती मर्मत तथा पूर्णलाभ (Logistic)	इनरुवा नगरपालिका
४	गैह्रखाद्यसामग्री (Non Food)	नेपाल रेडक्रस सोसाइटी इनरुवा
५	खाद्य (Food) ,संरक्षण (Protection)	कृषि विकास शाखा, सामाजिक विकास
६	स्वास्थ्य तथा पोषण (Health and Nutrition)	स्वास्थ्य शाखा
७	खानेपानी, सरसफाइ र स्वास्थ्य प्रवर्द्धन (WASH)	खानेपानी तथा सरसफाई शाखा
८	आवास (Shelter)	इनरुवा नगरपालिका
९	शिक्षा (Education)	शिक्षा शाखा
१०	कृषि, सिंचाई तथा पशुसेवा (Agriculture, Irrigation and Livestock)जीविकोपार्जन	कृषि शाखा

(घ) क्षेत्रगत सदस्यहरुको सम्पर्क विवरण

(१) सूचना तथा समन्वय व्यवस्थापन

क्र.स	संस्थाको नाम	ठेगाना	सम्पर्क व्यक्तिको नाम	मोबाईल नं.
१.	सूचना शाखा	इनरुवा	निरज पोखरेल	९८४९८ ०५०९६
२.	पत्रकार महासंघ, सुनसरी	इनरुवा	अजित भा	९८५२० ४९९०९
३.	एडभान्स एफ.एम.	इनरुवा	इक्वाल अन्सारी	९८४२२ २२२२२
४	पपुलर एफएम,इनरुवा	इनरुवा	प्रकाश मेहता	९८५२० ४८३५९
५.	हुयमन राईटस	इनरुवा	रमेश भट्टराई	९८५२० ५४९४६

(२) खोज तथा उद्धार

क्र.सं.	संस्थाको नाम	ठेगाना	सम्पर्क व्यक्ति	मोबाईल नं.
१.	नगरपालिका	इनरुवा	राजन मेहता	९८४२०५७६८३
२.	जिल्ला प्रहरी कार्यालय	इनरुवा	कमल थापा	०२५५६०९००
३.	नगर प्रहरी	इनरुवा	राजु कटवाल	९८९६३६६३६६
४.	सवै वडा अध्यक्षहरु	इनरुवा		

(३) गैह्र खाद्य सामग्री क्षेत्र

क्र.सं.	संस्थाको नाम	ठेगाना	सम्पर्क व्यक्तिको नाम	मोबाईल नं.
१.	नेपाल रेडक्रस सोसाइटी, इनरुवा	इनरुवा	राम प्रसाद मेहता	९८५२०६९५००
२.	इनरुवा उद्योग वाणिज्य संघ	इनरुवा	विरेन्द्र साह	९८४२०५८५०९
३.	मारवाडी सेवा समाज	इनरुवा	गौरव अटल	
५.	वडाध्यक्ष	इनरुवा		संयोजनकर्ता
६.	सामुदायिक विकास संस्था	इनरुवा	धिरज भट्टराई	९८४२४२०२९९

(४) बन्दोबस्ती क्षेत्र

क्र.सं.	संस्थाको नाम	ठेगाना	सम्पर्क व्यक्ति	मोबाईल नं.	कैफियत
१.	जिन्सी शाखा	इनरुवा न.पा.	सुर्य कुमार नेपाल	९८५२०५४४५९	
२.	सवै वडाध्यक्षहरु				

अस्पतालको विवरण तथा स्वास्थ्यको अवस्था

क्र.सं.	अस्पतालको नाम	रहेको स्थान	सैया संख्या	फोन .न.
१	इनरुवा अस्पताल	वडा १	५०	०२५ ५६५१३४

नर्सिङ्ग होम तथा निजी अस्पतालको विवरण

क्र.सं.	अस्पतालको नाम	रहेको स्थान	सैया संख्या	फोन .न.
१	मोडेल अस्पताल,इनरुवा	वडा ४	२	
२	विराट अस्पताल	वडा १	२	

जिल्ला जनस्वास्थ्य कार्यालय अर्न्तगत

स्वास्थ्य चौकी - ६ , शहरी स्वास्थ्य केन्द्र ३ , अस्पताल १, जिल्ला आयुर्वेद स्वास्थ्य केन्द्र १

इनरुवा नगरपालिकामा संचालित एम्बुलेन्सको विवरण

क्र.सं.	संस्थाको नाम	वडा नं र स्थान	एम्बुलेन्स संख्या	सम्पर्क नम्बर
१	नेपाल रेडक्रस सोसाईटी,इनरुवा उपशाखा	२	२	०२५ ५६५१०२
२	इनरुवा अस्पताल	२	२	०२५ ५६५१३४
३	मोडेल अस्पताल	१	१	
४	हिमानी ट्रष्ट	६	१	९८०५३७५३३१

खोज तथा उद्धार क्षेत्रसँग रहेको विद्यमान स्रोत तथा क्षमताको विवरण

क्र.सं.	कार्यालय/ संस्था	मानवीय श्रोत	सामग्री
१	नगरपालिका	१५० स्वास्थ्य कर्मी	वारुण यन्त्र १, जेसीवी १, ट्रयाक्टर २, स्कारपियो, १, टाटा सुमो १ बाईक २५ , लाईफ ज्याकेट ५, कोदालो

सम्भाव्य सुरक्षित स्थानहरु

क्र.सं.	वडा	सुरक्षित स्थानको नामावली	क्षमता (परिवार)	कैफियत
०१	४	आपतकालिन आपास गृह , त्रिवेणी घाट ,	५० परिवार	रेडक्रसबाट निर्मित

जनप्रतनिधिहरुको विवरण

क्र.	स्थानिय तहको नाम	नाम थर	पद	सम्पर्क नम्बर
१	इनरुवा नगरपालिका	राजन मेहता	नगर प्रमुख	९८४२०५७६८३
२	इनरुवा नगरपालिका	जमुना गौतम पोखरेल	उपप्रमुख	९८४२३०७९८४
३	इनरुवा नगरपालिका वडा नं १	रामचन्द्र पोदार	अध्यक्ष	९८४२१२३३८१
४	इनरुवा नगरपालिका वडा नं २	सुरेन्द्र यादव	अध्यक्ष	९८४२२३६६८१
५	इनरुवा नगरपालिका वडा नं ३	कालु राम गुरुड	अध्यक्ष	९८४२०५६००१
६	इनरुवा नगरपालिका वडा नं ४	श्याम देव मेहता	अध्यक्ष	९८४२११६६७७
७	इनरुवा नगरपालिका वडा नं ५	अन्जनी कुमार पोखरेल	अध्यक्ष	९८४२०६०८७१
८	इनरुवा नगरपालिका वडा नं ६	राजन कोषराज अधिकारी	अध्यक्ष	९८४२०२५७१९
९	इनरुवा नगरपालिका वडा नं ७	किशोर सिंह	अध्यक्ष	९८११३६९१२४
१०	इनरुवा नगरपालिका वडा नं ८	रविन्द मण्डल	अध्यक्ष	९८४२०८०२६३
११	इनरुवा नगरपालिका वडा नं ९	बसिर मुदिन मन्सुरी	अध्यक्ष	९८५२०४१३२४
१२	इनरुवा नगरपालिका वडा नं १०	मो. सुल्तान मिया	अध्यक्ष	९८११३५३५१४

(०४) दुहवी नगरपालिकाको विपद् पूर्वतयारी र प्रतिकार्य योजना, २०७७

खण्ड क : स्थानीय तहको विवरण

(०१) स्थानीय तहको नाम : दुहवी नगरपालिका नगर कार्यपालिकाको कार्यालय

(०२) वडा सङ्ख्या : १२

(०३) चारकिल्ला : पूर्व : बुढीगंगा गा.पा. मोरङ पश्चिम : गढी गा.पा. सुनसरी उत्तर : इटहरी उ.म.न.पा  
दक्षिण : बुढीगंगा गा.पा. मोरङ र बर्जु गा.पा. सुनसरी

(०४) क्षेत्रफल : ७६.६७ वर्ग कि.मि.

(०५) जनसङ्ख्या : जम्मा : ५६२१६ महिला : २८,१०९ पुरुष : २८,१०७

(०६) अपाङ्गताको विवरण :

क्र.सं.	अपाङ्गताको विवरण	जम्मा	महिला	पुरुष
१	पूर्ण अपाङ्ग (आफ्नो दैनिक क्रियाकलाप सम्पादन गर्न निरन्तर रूपमा अरुको सहयोग लिँदा पनि कठिनाई हुने अवस्थाको व्यक्ति।)	२४	९	१५
२	अति अपाङ्ग (वैयक्तिक क्रियाकलाप सम्पादन गर्न तथा सामाजिक क्रियाकलापमा संलग्न हुन निरन्तर रूपमा अरुको सहयोग लिनुपर्ने अवस्थाको व्यक्ति)	८२	४२	४०
३	मध्यम अपाङ्ग (भौतिक सुविधा, वातावरणीय अवरोधको अन्त्य, शिक्षा वा तालिम भएमा अरुको सहयोग लिई वा नलिई नियमित रूपमा आफ्नो दिनचर्या र सामाजिक क्रियाकलापमा सहभागी हुन सक्ने अवस्थाको व्यक्ति)	६५	२५	४०
४	सामान्य अपाङ्ग	२२	७	१५

७. अति विपन्न टोल/समुदाय

(न्यूनतम आवश्यकता परिपूर्ती गर्न समेत गाहो पर्ने साथै सबै किसिमका प्रकोपको जोखिममा रहेका घरधुरी विवरण)

क्र.स	टोल	अनुमानित घरधुरी
१	मुसहर बस्ती	१००९
२	भाडड बस्ती	८०६
३	पासमान	२५८
४	चमार	११३
५	कामी	१०५
६	खत्वे	५९
७	वातर	५७
	<b>जम्मा</b>	<b>२४०७</b>

खण्ड- ख : विपद्सम्बन्धी सवालको पहिचान

१. ऐतिहासिक समयरेखा विश्लेषण फारम (विगत १० वर्षको विवरण लिने) :

गाउँपालिका/नगरपालिका नाम :

विपद्	वडा नं	साल र महिना	स्थान	भौतिक क्षति	आर्थिक क्षति	मानवीय क्षति	सूचना पुष्ट्याइको विधि
भूकम्प	१-१२	२०७२ बैशाख	दुहवी न.पा	१०० वटा पर्खाल लडेको	-	२ जनाको मृत्यु साविक दुहवी ४	
बाढी	१-१२	२०७४ श्रावण	दुहवी न.पा	५०२ घरको टाटी भत्केको	-	१ जनाको मृत्यु दुहवी ५	जोगवनी भारतबाट

२. प्रकोप जोखिम विश्लेषण

प्रकोप	बाढी	आगलागी	शीतलहर	महामारी	चट्याड.	हावाहुरी	खडेरी
बाढी	X	बाढी	बाढी	बाढी	बाढी	बाढी	बाढी
आगलागी	X	x	आगलागी	आगलागी	आगलागी	आगलागी	आगलागी
शीतलहर	X	x	x	शीतलहर	शीतलहर	शीतलहर	शीतलहर
महामारी	X	x	x	X	चट्याड.	हावाहुरी	खडेरी
चट्याड.	X	x	x	X	x	हावाहुरी	खडेरी
हावाहुरी	X	x	x	X	x	X	हावाहुरी
खडेरी	X	x	x	X	x	X	X
जम्माअंक	६	५	४	०	१	३	२

३. नदी/खोला/खहरेहरूको विवरण :

क्रसं.	नाम	उत्पत्ति स्थान र जलाधार क्षेत्र	बग्ने वडाहरू	बेंसीमा अवस्थित उच्च जोखिममा रहेका घरधुरी सङ्ख्या	बाढी आएमा प्रभावित हुनसक्ने जनसङ्ख्या
१	बुढी खोला	इटहरी उ.म.न.पा.	३,४,६,९,७,९२	१०० घरधुरी	३,०००
२	टेङ्गा खोला	इटहरी उ.म.न.पा.	८,३,४,५,६	५० घरधुरी	१०००

४. आगोलागी ग्रस्त क्षेत्र(वडा)को विवरण :

क्रसं.	वडा नं.	ठाउँको नाम	उच्च जोखिममा रहेका घरधुरी	न्यून जोखिममा रहेका घरधुरी	जम्मा प्रभावित हुनसक्ने घरधुरी
१	सवै वडाहरू	दलित बस्तीहरूमा र फुसका घर भएका बस्तीहरूमा	१,०००	९,०००	१०,०००

५. शीतलहर प्रभावित क्षेत्र (वडा)को विवरण :

क्र.सं	वडा नं.	ठाउँको नाम (गाउँ,टोलको नाम)	उच्च जोखिममा रहेका जनसङ्ख्या	सामान्य जोखिममा रहेका जनसङ्ख्या	जम्मा प्रभावित जनसङ्ख्या
१	सवै वडाहरूमा	सवै	४०,०००	१५०००	५५०००

६. जनावर आतंक प्रभावित क्षेत्र(वडा)को विवरण : छैन ।

७. खडेरी प्रभावित क्षेत्र(वडा)को विवरण : छैन ।

## खण्ड- ग : तथ्याङ्कीय विवरण

(स्थानीय तहले विपद् जोखिम न्यूनीकरण र व्यवस्थापनका लागि हालसम्म गरेका कार्यको विवरण)

## (क) नीतिगत व्यवस्था

क्र.सं.	कामको विवरण	अवस्था (सम्पन्न वा भइरहेको)	सहयोगी विकास साभेदार
१	नगर वा गाउँ विपद् व्यवस्थापन समितिको गठन	सम्पन्न	नगरपालिका
२	वडा स्तरीय विपद् व्यवस्थापन समितिको गठन	भइरहेको	
३	कार्यदलहरु गठन (खास कुनै कार्यदल बनेको भए खुलाउने)	WASH PLAN कार्यदल गठन भएको	PLAN International(CSDC), UN HABITAT(CDS) र करुणा फाउण्डेसन
४	विपद् व्यवस्थापन सम्पर्क व्यक्तिको व्यवस्था (नाम र सम्पर्क नम्बर लेखिदिने)	बिमल ना. चौधरी ९८४२२४६७९३	
५	स्थानीय विपद् व्यवस्थापन ऐनको तर्जुमा	छैन	
६	विपद् व्यवस्थापन रणनीति तयारी	छैन	
७	स्थानीय आपत्कालीन कार्यसञ्चालन केन्द्रको स्थापना र कार्यविधि	छैन	
८	स्थानीय विपद् तथा जलवायु अनुकूलन योजना तयारी (बनेको भए कुनै वडाको मात्र हो वा स्थानीय तहको पूरै भएको हो खुलाउने)	कोषको स्थापना भएको	
९	विपद् व्यवस्थापन कोषको स्थापना र कार्यविधि (कोष कति रकमको हो खुलाउने)	कोषमा रकम हालको १५,००,००० ।	
१०	वडामा स्थानीय विपद् कोषको स्थापना	भइरहेको	

## खण्ड- घ : क्षेत्रगत अगुवा तथा क्षेत्रगत समितिको संरचना

क्र.सं.	क्षेत्रगत समिति (Clusters)	क्षेत्रगत कार्य समूहको नेतृत्व
१	सूचना तथा समन्वय व्यवस्थापन (Information and Coordination Management)	दुहवी नगरपालिका
२	खोज तथा उद्धार (Search and Rescue)	सुरक्षा निकाय
३	बन्दोबस्ती (Logistic)	गा.पा /न.पा
४	गैह्र खाद्य सामग्री (Non Food)	नेपाल रेडक्रस सोसाइटी
५	खाद्य (Food) संरक्षण (Protection) कार्यक्रम	कृषि विकास शाखा , सामाजिक विकास शाखा
६	स्वास्थ्य तथा पोषण (Health and Nutrition)	स्वास्थ्य शाखा
७	खानेपानी, सरसफाइ र स्वास्थ्य प्रवर्द्धन (WASH)	खानेपानी शाखा
८	आवास (Shelter)	गा.पा /न.पा
९	शिक्षा (Education)	शिक्षा शाखा
१०	कृषि, सिंचाई तथा पशु सेवा (Agriculture, Irrigation and Livestock)	कृषि शाखा

## (३) क्षेत्रगत सदस्यहरुको सम्पर्क विवरण

## (१) समन्वय तथा सूचना व्यवस्थापन

क्र.सं.	संस्थाको नाम	सम्पर्क व्यक्ति	पद	मोबाईल नं.
१.	दुहवी न.पा	बेद नारायण गच्छेदार	नगर प्रमुख	९८५२०४०२३०
२.	दुहवी न.पा.	विनोद कुमार न्यौपाने	प्रमुख प्रशासकिय अधिकृत	९८५२०२६९३४
३.	दुहवी न.पा.	युवराज चौधरी	सूचना अधिकृत	९८६९०८७०५८

(२) खोजतलास तथा उद्धार

क्र.सं.	संस्थाको नाम	ठेगाना	सम्पर्क व्यक्ति	मोबाईल नं.
१	इलाका प्रहरी कार्यालय	दुहवी	नागेश्वर थन्दार	९८५२०९००८६
२	ससस्त्र प्रहरी बल नेपाल नं १० गुल्म हे.क्वा. (मोरङ)	दुहवी सुनसरी	पराक्रमराज भण्डारी	९८५१२७२२१२

(३) गैह्र खाद्य सामग्री क्षेत्र

क्र	संस्थाको नाम	ठेगाना	सम्पर्क व्यक्तिको नाम	मो.नम्बर
१	दुहवी न.पा.	दुहवी	श्री वेदनारायण गच्छदार	९८५२०-४०२३०
२	नेपाल रेडक्रस सोसाइटी	दुहवी		
३	आवाज नेपाल	दुहवी	श्री कोशिला चौधरी	९८०५३-११५४४
४	उद्योग वाणिज्य संघ	दुहवी	श्री सुनिल साह	९८५२०-४०७८१
५	प्लाननेपाल	विराटनगर	श्री सजिव श्रेष्ठ	९८५२०-२४७४७
६	ओरेक नेपाल	विराटनगर	श्री शान्ति दनवार	९८५२०-२४७९०
७	करुणा फाउन्डेसन	ईटहरी	श्री किसन देव	९८६२०-१४१२०

(४) खाद्य तथा संरक्षण क्षेत्र

क्र.सं.	संस्थाको नाम	ठेगाना	सम्पर्क व्यक्ति	मोबाईल नं.
१	दुहवी न.पा	दुहवी	विनोद कुमार न्यौपाने	९८५२०२६९३४
२	दुहवी न.पा	दुहवी	दुलार चन्द हजारी	९८९७३४२७२०
३	PLAN International (CSDC)	इनरुवा	केदार खतिवडा	९८९९०४२७५५

(५) शिक्षा क्षेत्र

क्र.सं.	संस्थाको नाम	ठेगाना	सम्पर्क व्यक्ति	मोबाईल नं.
१	दुहवी न.पा शिक्षा शाखा	दुहवी	निलमणी खनाल	९८४२६३८४७४७
२	PLAN International (CSDC)	इनरुवा	केदार खतिवडा	९८९९०४२७५५

(६) स्वास्थ्य तथा पोषण क्षेत्र

क्र.सं.	संस्थाको नाम	ठेगाना	सम्पर्क व्यक्ति	मोबाईल नं.
१	दुहवी न.पा स्वास्थ्य शाखा	दुहवी	विन्देश्वर मेहता	९८४२५८४७४९
२	दुहवी न.पा स्वास्थ्य शाखा	दुहवी	उचित नारायण साह	९८४२८२०२५०

(७) खानेपानी तथा सरसफाई स्वास्थ्य प्रवर्द्धन क्षेत्र

क्र..	संस्थाको नाम	ठेगाना	सम्पर्क व्यक्ति	मोबाईल नं.
१	वातावरण शाखा	दुहवी न.पा	विमलनारायण चौधरी	९८४२२४६७९३
२	PLAN International (CSDC)	इनरुवा	केदार खतिवडा	९८९९०४२७५५
३	UN HABITAT(CDS)	विराटनगर	गंगा यादव	९८५२०२४५४२
४	करुणा फाउन्डेसन	दुहवी	योगेन्द्र गिरी	९८५२०२९५६२

(८) संरक्षण क्षेत्र

क्र.सं.	संस्थाको नाम	ठेगाना	सम्पर्क व्यक्तिको नाम	फोन नं.
१	महिला विकास शाखा	दुहवी न.पा	दिपा दाहाल	९८४२०७५३००

(९) कृषि तथा पशु सेवा क्षेत्र

क्र.सं.	संस्थाको नाम	ठेगाना	सम्पर्क व्यक्तिको नाम	फोन नं.
१	पशु विकास शाखा	दुहवी न.पा.	प्रमोद भा	९८६२८१५२९०
२	कृषि शाखा	दुहवी न.पा	कपलेश्वर यादव	

१०) आबास

क्र.सं.	संस्थाको नाम	ठेगाना	सम्पर्क व्यक्तिको नाम	फोन नं.
१	दुहवी न.पा	दुहवी	विनोद कुमार न्यौपाने	९८५२०२६९३४
२	दुहवी न.पा	दुहवी	विमल नारायण चौधरी	९८४२२४६७९३

प्रमुख बजार केन्द्रहरु :

१. दुहवी बजार
२. सोनापुर बजार , कदमगाछी, जुट मिल
३. सिमरिया बुध चौक

खण्ड-ड

(स्थानीय तहमा उपलब्ध भौतिक मानविय श्रोतको विवरण)

१. स्थानिय तहमा उपलब्ध संसाधन क्षमता

क्र.स	सुचना समन्वय	खोज तथा उद्धार	तालिम प्राप्त जनशक्ति	सवारी साधन
१	कम्प्युटर, ल्यापटप आदि	लाईफ जैकेट ३५, हेलमेन्ट ३५, कोदालो १०	प्राथमिक उपचार तालिम प्राप्त : १२ जना IRA तालिम २ जना	टिपर १, ट्र्याक्टर १, वारुण यन्त्र १

२. एम्बुलेन्स विवरण

क्र.स	संस्था	सर्म्क व्यक्ति वा चालक	सर्म्क नम्बर
१	सोनापुर स्वास्थ्य चौकी वडा नं ८	किशोर बहादुर भट्टराई	९८२५३७६४५१

३. बारुण यन्त्र विवरण

क्र.स	संस्था	सर्म्क व्यक्ति वा चालक	सर्म्क नम्बर
१	दुहवी न.पा	प्रताप राजवंशी	९८६२३२५८७६

४. सुरक्षित आवासका लागि सम्भावित वैकल्पिक शिविरहरु/स्थानहरु :

क्र.सं	नाम	क्षमता (परिवार)
०१	अरुण बनस्पति उद्योग	५० जना
०२	हिमालय मावि, दुहवी	६० जना

**जनप्रतिनिधिहरुको विवरण**

क्र.स	नाम थर	पद	वडा न.	सर्म्क नम्बर
१	बेदनारायण गच्छदार	प्रमुख		९८५११५६०२४
२	सुनिता दाहाल साह	उप प्रमुख		९८६२२८२२८६
३	मो.अजुल हुसेन	वडाअध्यक्ष	१	९८४२४०६७८६
४	अरविन्द कुमार विश्वास	वडाअध्यक्ष	२	९८१७३३३२४९
५	माधव बहादुर भण्डारी	वडाअध्यक्ष	३	९८४२०३२६०७
६	राजन कुमार बस्नेत	वडाअध्यक्ष	४	९८५२०२६४३३
७	रमेश कुमार रौनियार	वडाअध्यक्ष	५	९८४२०२२१०३
८	मुन्ना हलुवाई	वडाअध्यक्ष	६	९८०४०१७०८९
९	विजय कुमार चौधरी	वडाअध्यक्ष	७	९८१९३७९०६६
१०	तारिक चन्द सरदार	वडाअध्यक्ष	८	९८०२७०६६९७
११	मेहदी हुसेन मिया	वडाअध्यक्ष	९	९८०७३१७४९२
१२	लधुराम माफी	वडाअध्यक्ष	१०	९८४२०६९१७०
१३	आशाराम चौधरी	वडाअध्यक्ष	११	९८११०७९६९५
१४	खुशिलाल चौधरी	वडाअध्यक्ष	१२	९८१०४२८८८७

**विषयगत शाखा प्रमुख तथा कर्मचारी नामवाली**

क्र.स	नाम थर	पद	विभाग	सर्म्क नम्बर
१	विनोद कुमार न्यौपाने	प्रमुख प्रशासकिय अधिकृत		९८५२०२६९३४
२	निलमणी खनाल	शिक्षा शाखा प्रमुख	शिक्षा शाखा	९८४२६३८५५७
३	दिपेन्द्र चौधरी	लेखा अधिकृत	लेखा शाखा	९८४२५०६२६३
४	चुडामणी गुरागाई	अधिकृत छैटौ	योजना शाखा	९८५२०२५४९१
५	डिकबहादुर कटवाल	अधिकृत छैटौ	प्रशासन शाखा	९८५२०३०५०२
६	रामकुमार यादव	इन्जिनियर	प्राविधिक शाखा	९८४२०२११३१
७	विन्देश्वर मेहता	सि.अ.हे.ब. अधिकृत	स्वास्थ्य शाखा	९८४२५०८७४९
८	दिपा दाहाल	म.वि.अ.	महिला विकास तथा बालबालिका शाखा	९८४२०७५३००
९	हेमनारायण माफी	इन्जिनियर	घर नक्सा शाखा	९८५२०४०४१२
१०	युवराज चौधरी	सुचना प्रविधि अधिकृत	सुचना तथा प्रविधि शाखा	९८६१०८७०५८
११	बिमल नारायण चौधरी	साहायक वातावरण अधिकृत	वातावरण शाखा	९८४२२४६७९३

**वडा सचिवहरुको विवरण**

क्र.स	नाम थर	पद	वडा न.	सर्म्क नम्बर
१	गोपाल खतिवडा	सचिव	१	९८५२०४१०००
२	दिपक निरौला	सचिव	२,७	९८४९०२७७६७
३	विनोद कृ.पोखरेल	सचिव	३	९८६२१९१६५४
४	चुडामणी गुरागाई	सचिव	४	९८५२०२५४९१
५	माधव प्रसाद भण्डारी	सचिव	५	९८४२०६९३४९
६	सपना चौधरी	सचिव	६	९८४२३५०७०२
७	प्रमिला कृ.चौधरी	सचिव	८	९८४२०२९३७१
८	मो.हजरत मिया	सचिव	९	९८४२०२४५२३
९	बाबुराम ढकाल	सचिव	१०	९८४२०४३३४५
१०	हरि कुमार थापा	सचिव	११	९८४२२४८८३५
११	डम्बर बहादुर बजगाई	सचिव	१२	९८४२०८८९१५

## दुहबी नगरपालीका क्षेत्रभित्र रहेको नर्सिङ्ग होम तथा निजी अस्पतालको विवरण

क्र.	अस्पतालको नाम	रहेको स्थान	फोन .न.
१	लुनकरण दास गंगादेवी च्यारिटी अस्पताल	दुहबी न.पा. २	
२	सुनसरी सामुदायिक स्वास्थ्य सेवा प्रा.ली.	दुहबी न.पा. ३	९८४२२९३२२२
३	जिवनज्योती स्वास्थ्य सेवा प्रा.ली.	दुहबी न.पा. ४	०२५ ५४१०२०
४	स्वास्थ्य चौकी, दुहबी	दुहबी न.पा. १	९८१४३७९१९६
५	स्वास्थ्य चौकी, तनमुना	दुहबी न.पा. ११	९८०७०९२३००
६	स्वास्थ्य चौकी, पुर्वकुशाहा	दुहबी न.पा. १२	९८०७३९९८९७
७	स्वास्थ्य चौकी, सोनापुर	दुहबी न.पा. ८	९८१९०९४४९३
८	स्वास्थ्य चौकी, भलुवा	दुहबी न.पा. ७	९८१४३८८१८९
९	स्वास्थ्य चौकी, सिमरीया	दुहबी न.पा. १०	९८४२२३८५३९
१०	शहरी स्वास्थ्य केन्द्र	दुहबी न.पा. ३	९८१२३६५२६२
११	शहरी स्वास्थ्य केन्द्र	दुहबी न.पा. ३	९८०७०९२६३३

(०५) रामधुनी नगरपालिकाको विपद् पूर्वतयारी तथा प्रतिकार्य योजना-२०७७

खण्ड क : स्थानीय तहको विवरण

(०१)स्थानीय तहको नाम : रामधुनी नगरपालिका

(०२)वडा सङ्ख्या : ९

(०३)चारकिल्ला : पूर्व इटहरी उप महानगरपालिका, पश्चिम :बराहक्षेत्र न.पा.

उत्तर :धरान न.पा

दक्षिण : इनरुवा न.पा

(०४)क्षेत्रफल : ९१.६९वर्ग कि.मि

(०५)जनसङ्ख्या : जम्मा : ६३०६६ महिला : ३११४२ पुरुष : ३२०३५ तेश्रो लिंग: ४९

६. अपाङ्गताको विवरण

अपाङ्गताको प्रकार	महिला	पुरुष	जम्मा
शारीरिक	२४३	३६४	६०७
बहिरा, सुन्न र बोल्न नसक्ने	१३४	१२९	२६३
दृष्टि विहिन (आँखा नदेख्ने)	१२९	१६५	२९४
बौद्धिक	२३	२२	४५
बोली अकमकिने	१०४	१०३	२०७
मनोसामाजिक	५८	७०	१२८

७. अति विपन्न टोल/समुदाय

(न्यूनतम आवश्यकता परिपुर्ती गर्न समेत गाहो पर्ने साथै सबै किसिमका प्रकोपको जोखिममा रहेका घरधुरी विवरण)

वडा	टोल	अनुमानित घरधुरी
१	मोहनपुर,चियापुर,सिंगापुर,टावर टोल, नवज्योति,उज्वल शान्ति टोल	८५०
२	मोची टोल, इस्लामी टोल,प्रतिज्ञा,फुलवरिया टोल ,करमैनिया,विचला टोल,कुम्याही भुडराही,मुन्नी वावा	७५०
३	हरिपुर,पिप्राहि,बुधनगर,प्रगति,दुर्गापुरी,पिप्राहा,परिहारपुर,सिंगिया	७००
४	इक्राही,मानपुर,लालपुर,रामपुर	५००
५	हसनपुर,नारायण,डाकिनथान	५००
६	ढेरी गाउ,पंपापुर,जमुवा,सोनापुर,इचोल,सरौना,मैनी,गढिया	५५०
७	मुसहरी,पुरानो कुमरखत,खरिटोल,पंचायन,भोरा टोल,आदर्श,कटघरा,जुरी टोल	५००
८	रघुनाथपुर,तिनकुने,खोरिया,ठुले मोहर,रेग्मी टोल,अर्ता,१६ नं.	४८०
९	डुम्राहा मुसहरी,मचैया,सितपुर,छपकी मोची टोल	७५०
	जम्मा	५५८०

## खण्ड- ख : विपद्सम्बन्धी सवालको पहिचान

## १. ऐतिहासिक समयरेखा विश्लेषण फारम (विगत ३० वर्षको विवरण लिने)

विपद्	वडा नं.	साब र महिना	स्थान	भौतिक क्षति	सामाजिक क्षति	आर्थिक क्षति	मानवीय क्षति	प्राकृतिक क्षति	सूचना पुष्ट्याको विधि
बाढी	१	२०४५	चियापुर, सिंगापुर	१० घर बगाएको	-	-	-	खेती योग्य जमिन डुवान	स्थान व्यक्ति
	२	२०७४	धमौरा कुमयाही	१ काठे पुल, ५ दिन विधालय बन्द १ काठे पुल र ४ घर	-	-	-	५ विघा	
	३	२०७४	सिंगिया राधाकृष्ण टोल	३०० घरमा क्षति गएको	-	१ करोड बराबरको	-	२०० विघा जमिन अन्नवाली	प्रभावित व्यक्ति
		२०७५	सभ्यता टोल	१० घर	-	२० लाख	-	१० विघा	प्रभावित व्यक्ति
		२०७६	सिंगिया पश्चिम टोल	-	-	रु १ करोड बराबरको	-	१०० विघा	प्रभावित व्यक्ति
	४	२०३८	रामपुरा, लालपुर, इकाही रमानपर	४ काठे पुल बगाएको	-	-	-	२००० विघा जमिन अन्नवाली	प्रभावित व्यक्ति
२०५६			१ पक्की पुल बगाएको	-	-	-	-	-	
५	२०५१	चतरा बसपार्क	नहर फुटेर सडक भत्केको						-
	२०७४	चतरा बसपार्क क्षेत्र, डडग्राही	-	-	१००० पशुपन्छी क्षति	-	५ पोखरीमा क्षति	-	
	प्रत्येक वर्ष	चतरा बसपार्क डडग्राही	डुवान	-	-	-	-	-	-
६	२०४३ देखि २०७६ सम्म	गढिया, वक्लौरी मैनी ढेरीगाउँ टोल	२५ घर बगाएको १५० घर ४ काठेपुल १ पुल	१ विधालयमा अवरोध	-	५ घाइते	२०० विघा जमिनको अन्नवाली	समुदायका प्रभावित व्यक्ति	
७	२०३३	पंचायत टोल	५ घर बगाएको	१ विधालय मा क्षति	१००,००० ५ थान चौपाया	१ बालक ७ घाइते	२० हेक्टर जमिनको अन्नवाली	समुदायका प्रभावित व्यक्ति	
	२०७३	पंचायत टोल			१०००००।		३० हेक्टर जमिनको अन्नवाली	समुदायका प्रभावित व्यक्ति	
८	२०४२	वडा भरी					३० विघा जमिन वगरमा परिणत भएको	समुदायका प्रभावित व्यक्ति	
	२०७५		२ कलभर्ट १० घर बगाएको १५० घरमा आसिक क्षति	२ वटा वाटोमा क्षति भएको		१५ सामान्य घाइते	५ विघा जमिन कटान ५०० विघा जमिनको अन्नवाली डुवान	समुदायका प्रभावित व्यक्ति	
९	२०७४	डुम्राहा	१ पक्की पुल भासिएको				४० विघा	समुदायका	

							जमिनको अन्नवाली	प्रभावित व्यक्ति	
		२०७६	डुम्राहा	१ पक्की पुल भत्काएको, ४० मि पक्की नाला भत्काएको र १ होमपाइप बगाएको			६० विघा जमिनको अन्नवाली		
भूकम्प	१	२०४५			३ वटा इनार क्षेत्री र टुयूवेल को पानीसुके को				
	७	२०४५	सवै	३२ विस्थापित घर		३४००००।२० चौपाया	१० घाइते		
हावाहुरी	२	२०३६	धमौरा कुमयाही शिवनगर	२५ ५० ९०			१० रुख		
	३	२०४४	पिप्राही	१५ घरको छानो उडाएको	१ विधालय को छानो उडाएको	१५०,०००।	रुख १२	समुदायका प्रभावित व्यक्ति	
		२०७१	हरिपुर	५ घरको छानो उडाएको			२ वाखा		
	५	२०४३	डाकिन थान	१ घर पूर्ण ५ घर सामान्य क्षति भएको				३ वटा रुख भत्केको	
		२०७२	प्रगति टोल	२ घरको छानो उडाएको					
	७	२०३६	रामधुनी ७	४० विस्थापित घर	४ विधालय को छानो उडाएको	३०००००।२० रुख लडेर १६ चौपाया घाइते			समुदायका प्रभावित व्यक्ति
		२०४९	रामधुनी ७					३० हेक्टर जमिनको अन्नवाली	
आगलागी	९	२०३६	मर्चिया	७ घरको छानो उडाएको	१ विधालय को छानो उडाएको	५ रुख लडेको		समुदायका प्रभावित व्यक्ति	
		२०४२	मर्चिया	५ घरको छानो उडाएको		१० रुख			
		२०६४	सितपुर	४ घर पूर्ण क्षति ४ घरको छानो उडाएको		१५ रुख			
१	२०४४	मोहनपुर	४ घर				सोमाइ सरदारले पुष्टयाइएको		

		२०६५	भुम्का साभाको गोदाममा					
		२०७५ /११/१०	डुमरिया	४ घर जलेको				
	२	२०२८ २०४४	धमौरा धमौर	२६ घर २० घर		घर,सुन,चादी ,कपडा,लगागतको समग्री नस्ट		
		२०७२	धमौरा	४ घर				
		२०४७ २०५३	कुमयाही	१ १				
	९	२०२४	मर्चिया	५० घर		धान भकारी, कपडा र २५ चौपाया जलेको	१ जना मृत्यु	हरि ना. चौधरी शिक्षक
	९	२०४५		१ घर,१ गोठ				पुप्लाल चौ.
		२०४७	भलुवाही	१ घर				
		२०५६		१ गोठ				हरि ना. चौधरी शिक्षक
		२०७३	धुराहा	१ गोठ,		४ गोरु जलेको		रनमाया तामांग
	४	२०२४ २०४९	शिवनगर मोची टोल	१०० ५				
		२०१६	इक्राही	१४५ घर नष्ट भएको			चौपा या	
		२०३२	इक्राही	६० घर नष्ट भएको			चौपा या	
		२०३५	राधाकृष्ण टोल	१ घर			चौपा या	
		२०४७	रामपुरा	१ घर				
		२०४८	इक्राही	१ घर				
		२०५२	इक्राही	१ घर				
		२०६२	मिलन टोल	१ घर			चौपा या	
		२०७६	इक्राही	१ घर				
सडक दुर्घटना	३	२०५४	हरिपुर कदम गाछि	१ बस			२१	
		२०६३	चाइनिज क्याम्प दुर्गा मन्दिर छेउ नहरमा	टेम्पु १ ट्रक १			१३३	
		२०६९	लाइन्स क्लव	ट्रक १ साइकल			१	
		२०६८	ढेरीगाउँ				१ मृत्यु	समुदायका
		२०७२	वकलौरी				२ मृत्यु १ घाइ	

							ते		
		२०७३	वकलौरी				१घाइ ते		
		२०७४	वकलौरी				१ मृत्यु		
		२०७६	ढेरीगाउँ				३ जना घाइते		
		२०७५	पिप्राही				१		
	९	२०३४	धुराहा पूर्व.राजमार्ग क्षेत्रमा				२ मृत्यु		
		२०४२	धुराहा पूर्व.राजमार्ग क्षेत्रमा				१ जनाक ो मृत्यु		
		२०६४	धुराहा पूर्व.राजमार्ग क्षेत्रमा				२ मृत्यु		
	९	२०७४	धुराहा पूर्व.राजमार्ग क्षेत्रमा				१मृत्यु		
	५	२०५६ २०६४ २०६७ २०७० २०७२ २०७५	चतरा नहर र पूर्व पश्चिम राजमार्गमा				१७ भन्दा बढी मानि सको मृत्यु भएको		
	४	२०६८	लालपुर वजार टोल				१ जना मृत्यु		
		२०६९	इनार टोल				१ मृत्यु १ घाइते		
		२०७५	मिनिपार्क				१ मृत्यु १ घाइते		
	१	२०४६	सैनमैनी				४ मृत्यू २ घाइते		
	१	२०६५	मोहनपुर	३ घर प्रभावित			१ जना मृत्यू		
चट्याङ	९	२०५४	सितपुर			२ चौपाया			वाल कुमारी

								काकी
		२०६८	मचैया			१ चौपाया		हरि ना. चौधरी शिक्षक
हैजा/महामारी	१	२०२३	भादगाउँ			१५ मृत्यु २० घाइते		
	४	२०२१, २०४६ चैत्रमा	भाइरल ज्वरो, चर्म रोग			२० जना		
	५	२०५८	इन्सेफलाइटिस			डर त्रास वातावरण	३ मृत्यु	
		२०६६	आखाँ पाक्ने				२०० भन्दा बढी प्रभावित भएको	
हैजा/महामारी	६	२०११ २०५२ २०५३ २०५४ २०७६	गढिया, वक्लौरी मैनी ढेरीगाउँ टोल				६ जना कलाज्वरो, ७० जना भाडा पखाला २ जना डडगो	
	७	२०४८	रामधुनी ७			४०००००१	१०० जना प्रभावित	
	९	२०२४	हैजा				४ जनाको मृत्यु	
		२०३२	कुष्ठरोग				१ जना को मृत्यु	
जनावर आतंक	४	२०४२, २०४३ २०५९	फौजीकिरा, वादर, कुकुर र हाति				वाखा खाने	वाली नास गर्ने
	८	२०७४ देखि नियमित	टोल	वार्षिक २०० घरको छानो भत्काउने गरेको		वार्षिक ५० वटा घरपालुवा चौपायामा आक्रमण		प्रभावित व्यक्ति

२. प्रकोप जोखिम विश्लेषण

प्रकोप	वाढी	आगलागि	किरा आतंक	हवाहुरी	सडक दुर्घटना	महामारी	शितलहर	जनावर आतंक	चट्याङ्ग	असिना	खडेरी
वाढी	Xxx	वाढी	वाढी	वाढी	वाढी	वाढी	वाढी	वाढी	वाढी	वाढी	वाढी
आगलागि	Xxx	Xxx	आगलागि	आगलागि	सडक दुर्घटना	आगलागि	आगलागि	आगलागि	आगलागि	आगलागि	आगलागि
किरा आतंक	Xxx	Xxx	Xxx	हवाहुरी	सडक दुर्घटना	महामारी	शितलहर	जनावर आतंक	किरा आतंक	किरा आतंक	किरा आतंक
हवाहुरी	Xxx	Xxx	Xxx	Xxx	सडक दुर्घटना	हवाहुरी	हवाहुरी	जनावर आतंक	हवाहुरी	हवाहुरी	हवाहुरी
सडक दुर्घटना	Xxx	Xxx	Xxx	Xxx	Xxx	सडक दुर्घटना	सडक दुर्घटना	सडक दुर्घटना	सडक दुर्घटना	सडक दुर्घटना	सडक दुर्घटना
महामारी	Xxx	Xxx	Xxx	Xxx	Xxx	Xxx	शितलहर	जनावर आतंक	महामारी	महामारी	महामारी
शितलहर	Xxx	Xxx	Xxx	Xxx	Xxx	Xxx	Xxx	जनावर आतंक	शितलहर	शितलहर	शितलहर
जनावर आतंक	Xxx	Xxx	Xxx	Xxx	Xxx	Xxx	Xxx	Xxx	जनावर आतंक	जनावर आतंक	जनावर आतंक
चट्याङ्ग	Xxx	Xxx	Xxx	Xxx	Xxx	Xxx	Xxx	Xxx	Xxx	असिना	चट्याङ्ग
असिना	Xxx	Xxx	Xxx	Xxx	Xxx	Xxx	Xxx	Xxx	Xxx	Xxx	असिना
खडेरी	Xxx	Xxx	Xxx	Xxx	Xxx	Xxx	Xxx	Xxx	Xxx	Xxx	Xxx
	वाढी	आगलागि	किरा आतंक	हवाहुरी	सडक दुर्घटना	महामारी	शितलहर	जनावर आतंक	चट्याङ्ग	असिना	खडेरी
अंकभार	१०	८	३	६	९	४	५	७	१	२	०
स्तर	पहिलो	तेस्रो	आठौं	पाँचौं	दोस्रो	सातौं	छैठौं	चौथो	दशौं	नवौं	एघारौं

२.१ प्रकोपको पहिचान तथा स्तरीकरण

माथि उल्लेखित प्रकोपहरूको स्तरिकरण गरि हेर्दा वाढी पहिलो प्रकोपको रूपमा रहेको छ भने सडक दुर्घटना, दोस्रो प्रकोप, आगलागी तेस्रो प्रकोप, जनावर आतंक चौथो प्रकोप, हवाहुरी पाँचौं प्रकोप, शितलहर छैठौं प्रकोप, महामारी सातौं प्रकोप, किरा आतंक आठौं प्रकोप, असिना नवौं प्रकोप चट्याङ्ग दशौं प्रकोप र खडेरी एघारौं प्रकोपको रूपमा रहेको छ ।

क) प्रकोपको सन्दर्भमा न.पा.को सडकटासन्नता स्तरीकरण

प्रकोपका कारण प्रभावित हुन सक्ने समुदाय टोल तथा घरधुरी संख्याको विवरण निम्नअनुसार छन ।

प्रकोप	वडा	समुदाय/टोल	प्रभावित घरधुरी
वाढी	१	टावर टोल, उज्वल शान्ति, हटिया क्षेत्र, सुर्यदय, प्रशान्त, मोहनपुर, चियापुर र सिंगापुर टोल	३८० घरधुरी
	२	कालीभोरा, वनदेवी, शिव मन्दिर, घमौरा, घमौरा, राजेश्वरी स्वभिमानी, मोची, इस्लामी, तिब्रिवन, प्रतिज्ञा, फुलवरिया टोल	२७० घरधुरी
	३	हरिपुर, पिप्राहि, सिंगिया हाटखोला, राधाकृष्ण, पानी टंकी, बुधनगर, प्रगति, दुर्गापुरी	२८० घरधुरी
	४	रामपुरा, इनार, मिलन, शिवालय, लक्ष्मिनारायण	२१० घरधुरी
	५	सिदार्थ, हसनपुर, गनेश, नारायण, गोरिया, इन्द्रेणी, सुगम, चतरा बस स्टेण्ड	५०० घरधुरी
	६	गढिया, मैनी, ढेरीगाउ, पंजापुर, सोनापुर, ढाही टोल	५३० घरधुरी
	७	खरिटोल, वर पिपल, जुरीटोल, मुसहरी, पुरानो कुमरखत, तेतरिया, आदर्श, पंचायन, भोरा टोल, मनिसुन्दर, कटघरा, तितरी टोल	५७५ घरधुरी
	८	पश्चिम भङ्गराही, पौडेलचौक, ठुलेमोहर, सोर नं	३०० घरधुरी
	९	मचैया मुसहरी टोल, तिनटोलिया, डुम्हा मुसहरी टोल	१४५ घरधुरी

प्रकोप	वडा	समुदाय/टोल	प्रभावित घरधुरी
२ सडक दुर्घटना	१	महेन्द्र राजमार्ग क्षेत्रमा तित्रिवन देखि इटहरीको सिमाना पकली सम्म,कदम चौक सिनुवारी हुदै जाने मधेशाको वाटो,मोहनपुर,सैनिमैनी हुदै डुमरिया जाने वाटो र भुमका बजार देखि डुमरिया जाने नहर क्षेत्रमा	वार्षिक १५० भन्दा वढी घटना घटने गरेको
	२	महेन्द्र राजमार्ग क्षेत्रमा तित्रिवन देखि रामधुनी वडा नं. १ र ५ को सिमाना सम्म शिवनगर,धमौरी,कुमयाही हुदै कालीभोरा जाने वाटोमा	वार्षिक ७५ भन्दा वढी घटना घटने गरेको
	३	भुम्का,सिंगिया हुदै रामधुनी जाने वाटोमा भुम्का हुदै पिप्राही जाने नहरको वाटोमा र कल्पवृक्ष पार्टी प्यालेस उतर गोल चौक पिप्रा हुदै लायन्स चौकको वाटोमा	वार्षिक ८० भन्दा वढी घटना घटने गरेको
	४	रामधुनी सडक मानपुर सडक	वार्षिक ५० भन्दा वढी घटना घटने गरेको
	५	महेन्द्र राजमार्ग क्षेत्रमा रामधुनी वडा नं.२ देखि इटहरीको सिमा पकली सम्म र चतरा नहर ( भुम्का बजार देखि कारागार सम्म)	वार्षिक १०० भन्दा वढी घटना घटने गरेको
	६	बकौरी वाट पंचायन जाने वाटोमा,कान्छी चौक चतरा सडक खण्ड ,ढाही टोल,इचोल वाट चौसठी विघा	वार्षिक ६० भन्दा वढी घटना घटने गरेको
	७	जुरी टोल देखि भरनार्ईको सडकमा पुरानो क्वाटर देखि नया टोल को सडकमा पंचायन चौक देखि स्वास्थ्य चौकी सम्माको वाटोमा	वार्षिक रुपमा १०० भन्दा वढी घटना घटेको
	८	भित्री सडक खण्ड	वार्षिक रुपमा २० भन्दा वढी घटना घटेको
	९	डुम्राहा, मचैया,सितपुर सडक क्षेत्रमा,भलुवाही सडक क्षेत्रमा र महेन्द्र राजमार्ग पर्ने सडक खण्डमा	वार्षिक रुपमा १०० भन्दा वढी घटना घटेको
३. आगलागी	१	डुमरिया,मोहनपुर, चियापुर, सिंगापुर टोल, सिनुवारी,भादगाउ,सैनीमैनी	८५० घरधुरी
	२	मोची ,इस्लामी,धमौरा धमौरी,तित्रिव,शिव मन्दिर कुम्याही,मुन्नी बावा, विचला टोल,शिवनगर	७५० घरधुरी
	३	सिंगिया, वुधनगर,हरिपुर,पिप्राहि	६५० घरधुरी
	४	इक्राही,मानपुर,लालपुर,रामपुर	४०० घरधुरी
	५	हसनपुर,नारायण,डाकिनथान	३०० घरधुरी
	६	ढेरी गाउ, पंपापुर,जमुवा,सोनापुर, इचोल, सरौना, मैनी, गढिया	४०० घरधुरी
	७	मुसहरी,पुरानो कुमरखत,खरिटोल,पंचायन,भोरा टोल,आदर्श,कटघरा,हातिमारा	४७५ घरधुरी
	८	रघुनाथपुर , तिनकुने, खोरिया, ठुले मोहर , रेग्मी टोल,अर्ता र १६ नं. , पश्चिम भाग"गरही,पौडेल चौक	४०० घरधुरी
	९	मुसहरी,तिनटोलिया,डुम्राहा मुसहरी,छपकी पोखरी, भलुवाही ,मचैया	४०० घरधुरी
४ जनावर आतंक	१	सामान्य कुकुर आतंक रहेको छ ।	२५० घरधुरी
	२	कालीभोरा क्षेत्रमा	१०० घरधुरी
	३	सामान्य भुसिया कुकुर आतंक रहेको छ ।	१०० घरधुरी
	४	इक्राही,मानपुर,लालपुर,रामपुरा	४०० घरधुरी
	५	सामान्य भुसिया कुकुर आतंक रहेको छ ।	१५० घरधुरी
	६	सामान्य भुसिया कुकुर आतंक रहेको छ ।	१०० घरधुरी
	७	क्वाटर टोल,जुरी टोल,भोरा टोल,चौसठी विघा,राई टोल,आदर्श, मनिसुन्दर	२०० घरधुरी
	८	ठूले मोहर,१६ नं.,पश्चिम भाग"ग्राही,पौडेल चौक	१५० घरधुरी
	९	सामान्य भुसिया कुकुर आतंक रहेको छ	१२० घरधुरी

प्रकोप	वडा	समुदाय / टोल	प्रभावित घरधुरी
हवाहुरी	१	डुमरिया,मोहनपुर,चियापुर र सिंगापुर,सिनुवारी,भादगाउ सैनीमैनी, नवज्योति,उज्वशान्ति	४५० घरधुरी
	२	शिवनगर कामत,सूजना मिल,तित्रिवन टोल मोची ,इस्लामी,धमौरा धमौरा,तित्रिव,शिव मन्दिर कुम्याही,वनदेवी,विचला टोल	७५० घरधुरी
	३	हरिपुर,पिप्राहि,बुधनगर,प्रगति,दुर्गापुरी,पिप्राहा, परिहारपुर,सिगिया	६५० घरधुरी
	४	इक्राही,मानपुर,लालपुर,रामपुरा	४०० घरधुरी
	५	हसनपुर,नारायण,डाकिनथान	३०० घरधुरी
	६	ढेरी गाउ,पंपापुर,जमुवा,सोनापुर,इचोल,सरौना, मैनी,गढिया	५५० घरधुरी
	७	मुसहरी,पुरानो कुमरखत,खरिटोल,पंचायन,भोरा टोल,आदर्श, कटघरा,हातिमारा	५०० घरधुरी
	८	रघुनाथपुर,तिनकुने,खोरिया,टुलेमोहर,रेग्मी टोल, अर्ता,१६ नं.	४८० घरधुरी
	९	डुम्राहा मुसहरी,मचैया,सितपुर,छपकी मोची टोल	३०० घरधुरी
सितलहर	१	मोहनपुर,चियापुर,सिंगापुर,टावर टोल, नवज्योति,उज्वल शान्ति टोल	९५०
	२	मोची टोल, इस्लामी टोल,प्रतिज्ञा,फुलवरिया टोल ,करमैनिया,विचला टोल,कुम्याही भडराही,मुन्नी बाबा	७५०
	३	हरिपुर,पिप्राहि,बुधनगर,प्रगति,दुर्गापुरी,पिप्राहा परिहारपुर,सिगिया	७००
	४	इक्राही,मानपुर,लालपुर,रामपुर	५००
	५	हसनपुर,नारायण,डाकिनथान	५००
	६	ढेरी गाउ,पंपापुर,जमुवा,सोनापुर,इचोल,सरौना, मैनी,गढिया	५५०
	७	मुसहरी,पुरानो कुमरखत,खरिटोल,पंचायन,भोरा टोल,आदर्श,कटघरा,जुरी टोल	५००
	८	रघुनाथपुर,तिनकुने,खोरिया,टुले मोहर,रेग्मी टोल,अर्ता,१६ नं.	४८०
	९	डुम्राहा मुसहरी,मचैया,सितपुर,छपकी मोची टोल	७५० घरधुरी

खण्ड- ग : तथ्याङ्कीय विवरण

(स्थानीय तहले विपद् जोखिम न्यूनीकरण र व्यवस्थापनका लागि हालसम्म गरेका कार्यको विवरण)

(क) नीतिगत व्यवस्था

क्रसं.	कामको विवरण	अवस्था (सम्पन्न वा भइरहेको)
१	नगर वा गाउँ विपद् व्यवस्थापन समितिको गठन	छ
२	वडा स्तरीय विपद् व्यवस्थापन समितिको गठन	छ
३	कार्यदलहरु गठन (खास कुनै कार्यदल बनेको भए खुलाउने)	कलस्टर अनुसारको कार्यदल गठन गरिएको
४	विपद् व्यवस्थापन सम्पर्क व्यक्तिको (नाम र सम्पर्क नम्बर	रविन कुमार ठाकुर ९८६२३०१५३७
५	स्थानिय विपद् व्यवस्थापन ऐनको तर्जुमा	छ
६	विपद् व्यवस्थापन रणनीति तयारी	छ
७	स्थानीय आपत्कालीन कार्यसञ्चालन केन्द्रको स्थापना र कार्यविधि	छैन
८	स्थानीय विपद् तथा जलवायु अनुकूलन योजना तयारी (बनेको भए कुनै वडाको मात्र हो वा स्थानीय तहको पूरै भएको हो खुलाउने)	स्थानीय तहको पूरै भएको हो
९	विपद् व्यवस्थापन कोषको स्थापना र कार्यविधि (कोष कति रकमको हो खुलाउने)	विपद् व्यवस्थापन कोषको स्थापना र कार्यविधि तयार गरिएको छ ।
१०	वडामा स्थानिय विपद कोषको स्थापना	छैन

## खण्ड- घ : क्षेत्रगत अगुवा तथा क्षेत्रगत समितिको संरचना

क्र.स	क्षेत्रगत समिति (Clusters)	क्षेत्रगत कार्य समूहको नेतृत्व
१	सूचना तथा समन्वय व्यवस्थापन (Information and Coordination Management)	गा.पा / न.पा
२	खोज तथा उद्धार (Search and Rescue)	सुरक्षा निकाय ईलाका पहरी कार्यलय
३	बन्दोबस्ती (Logistic)	गा.पा / न.पा
४	गैह्र खाद्य सामग्री (Non Food)	नेपाल रेडक्रस सोसाइटी
५	खाद्य (Food) संरक्षण (Protection) कार्यक्रम	कृषि विकास शाखा , सामाजिक विकास शाखा
६	स्वास्थ्य तथा पोषण (Health and Nutrition)	स्वास्थ्य शाखा
७	खानेपानी, सरसफाइ र स्वास्थ्य प्रवर्द्धन (WASH)	खानेपानी शाखा
८	आवास (Shelter)	गा.पा / न.पा
९	शिक्षा (Education)	शिक्षा शाखा
१०	कृषि, सिंचाई तथा पशु सेवा (Agriculture, Irrigation and Livestock)	कृषि शाखा

## (१) सूचना तथा समन्वय व्यवस्थापन

क्र.सं.	संस्थाको नाम	सम्पर्क व्यक्ति	मोबाईल नं.
१.	रामधुनी नगरपालिका, नगर प्रमुख	श्री जय प्रकाश चौधरी	९८५२०६२५००
२.	सूचना अधिकृत	श्री वसन्त मोते	९८४९९४५६२८
३.	नगर विपद व्यवस्थापन (फोकल पर्सन)	श्री रविनकुमार ठाकुर	९८०४३३९२६९

## (२) खोज तथा उद्धार

क्र.सं.	संस्थाको नाम	सम्पर्क व्यक्ति	मोबाईल नं.
१	रामधुनी न.पा. नगर प्रमुख	श्री जय प्रकाश चौधरी	९८५२०६२५००
२	नेपाल पुलिस		

## (३) गैह्र खाद्य सामग्री क्षेत्र

क्र.सं.	संस्थाको नाम	ठेगाना	सम्पर्क व्यक्ति	मोबाईल नं.
१	नेपाल रेडक्रस सोसाइटी	डुम्राहा	हेम बहादुर बिष्ट, सभापति	९८५११०२७२२
२	वडाअध्यक्ष	अध्यक्ष, वडा ४	मनेश कुमार चौधरी	९८५२०३६३४५

## (४) खाद्य तथा संरक्षण क्षेत्र

क्र.सं.	संस्थाको नाम	ठेगाना	सम्पर्क व्यक्ति	मोबाईल नं.
१	वडा अध्यक्ष	रामधुनी न.पा. ४	मनेश कुमार चौधरी	९८५२०३६३४५
२	प्रशासन प्रमुख	रामधुनी न.पा.	विनय परियार	९८४२०५७२७६

## (५) शिक्षा क्षेत्र

क्र.सं.	संस्थाको नाम	ठेगाना	सम्पर्क व्यक्ति	मोबाईल नं.
१	अध्यक्ष वडा	रामधुनी न.पा. ३	राज कुमार चौधरी	९८०७०३३०७२
२	शिक्षाशाखाप्रमुख	रामधुनी न.पा.	राजनकुमार गेलाल	९८४२०३६९६३

(६) स्वास्थ्य तथा पोषण क्षेत्र

क्र.सं.	संस्थाको नाम	ठेगाना	सम्पर्क व्यक्ति	मोबाईल नं.
१	अध्यक्ष वडा नं.९	रामधुनी न.पा. ९	घनश्याम चौधरी	९८५२०५७५७७
२	स्वास्थ्य प्रमुख	रामधुनी न.पा.	नगेन्द्र पौडेल	९८५२०४९२०२

(७) खानेपानी तथा सरसफाई स्वास्थ्य प्रवर्द्धन क्षेत्र

क्र.सं.	संस्थाको नाम	ठेगाना	सम्पर्क व्यक्ति	मोबाईल नं.
१	अध्यक्ष वडा नं.६	रामधुनी न.पा. ६	हेमनारायण चौधरी	९८५२०५९५५८
२	खा.तथा स.शाखा	रामधुनी न.पा.	टिकाराम चौधरी	९८४२०३७४१७

(८) संरक्षण क्षेत्र

क्र.सं.	संस्थाको नाम	ठेगाना	सम्पर्क व्यक्तिको नाम	फोन नं.
१	अध्यक्ष वडा नं.२	रामधुनी न.पा. २	रामनारायण चौधरी	९८४२२८२६७७
२	महिला तथा बालबालिका शाखा	रामधुनी न.पा.	मोनाश्री आचार्य	९८४२९०५९९८

(९) कृषि तथा पशु सेवा क्षेत्र

क्र.सं.	संस्थाको नाम	ठेगाना	सम्पर्क व्यक्तिको नाम	फोन नं.
१	केशव गौतम	रामधुनी न.पा. ७	केशव गौतम	९८५२०६०१०५
२	दुर्गा प्रसाद पराजुली	रामधुनी न.पा.	दुर्गा प्रसाद पराजुली	९८४२०४७५११

१०) आबास

क्र.सं.	संस्थाको नाम	ठेगाना	सम्पर्क व्यक्तिको नाम	फोन नं.
१	अध्यक्ष वडा नं.५	रामधुनी न.पा. ५	डेगराजफुयाल	९८५२०५७९३३
२	योजना शाखा	रामधुनी न.पा.	हर्ष लाल चौधरी	९८५२०४९६७७

प्रमुख बजार केन्द्रहरु :

१. भुम्का बजार वडा नं. १
२. बक्लौरी बजार वडा नं. ६
३. सिंगिया बजार वडा नं. ३
४. डुम्राहा बजार वडा नं. ८

## खण्ड-ड

(स्थानीय तहमा उपलब्ध भौतिक मानविय श्रोतको विवरण)

## १. स्थानीय तहमा उपलब्ध संसाधन क्षमता

क्र.स	सुचना समन्वय	खोज तथा उद्धार	तालिम प्राप्त जनशक्ति	सवारी साधन
१	टेलिफोन सेट: २ कम्प्युटरसेट: १५ मेगाफोन: २ थान Internet =10mbps सामाजिक संजाल मेवाइल फोन १ थान laptop =4 संचार सेटHFM माइक, स्पिकर :१ थान	लाइफज्याकेट :७ थान, डोरी : ३०० मि. वाल्टिन र मग :७ थान,बच्चरो : २ थान ट्रिफर : २ थान, जीप :४ थान हेल्मेट : ७ थान, मास्क :५० थान गैती : ३ थान, बुट : ६ थान रेनकोट: ७ थान, पन्जा : ४ थान कोदालो: २ थान, हथौडा : ३ थान स्प्रे पोलिस : ३ थान,सिटी : ४ थान फायर ग्यास :१ थान,स्टेचर : १ थान वेल्चा : ३ थान,एयर लिफ्ट ब्याग :१	प्राथमिक उपचार तालिम प्राप्त : ५० IRA तालिम २	टयाकंटर १ टिफर २ कार ४

## २. एम्बुलेन्स विवरण

क्र.स	नाम	मोबईल नम्बर
०१	सृजनशील परिवार	
०२	निर्धन सहकारी -(रामधुनी (१ )	९८१८६१७५७१
०३	सिताराम मन्दिर - (रामधुनी (३ )	९८०४०१३०८६
०४	रामधुनी मेडिकल -(रामधुनी (१ )	९८२९३६२९९५
०५	बकलौरी स्वास्थ्य चौकी -(रामधुनी (६ )	९८१२३६६७७५
०६	सप्तरंगी महिला समूह -(रामधुनी (४ )	९८०७०६७९७१
०७	डुम्राहा रेडक्रस - (रामधुनी (८ )	९८०६०६५८४६

## ३. बारुण यन्त्र विवरण : छैन

## ४. सुरक्षित आवासका लागि सम्भावित वैकल्पिक शिविरहरू/स्थानहरू :

क्र.सं	नाम	स्थान	क्षमता (परिवार)
०१	जेष्ठ नागरिक भवन १	वडा नं.१	१०० जना
०२	OBC सामुदायिक भवन	वडा नं.१	५० जना
०३	जेसिस भवन	वडा नं.१	५० जना
०४	शिवपार्वती मन्दिर (शिवचौक )	वडा नं.१	२० जना
०५	जागृति क्लवको भवन भादगाउ सिनवारी	वडा नं.१	१० जना
०६	रामजानकी मन्दिर मोहनपुर	वडा नं.१	१५ जना
०७	पूर्व जनसेवा प्रा.वी. डुमैरीया	वडा नं.१	१०० जना
०८	हाटखोलाको टूस भवन र खुल्ला चौर	वडा नं.१	१०० जना
०९	सामुदायीक भवन २	कामत टोल वडा नं.२	३० जना
१०	थारु संग्रहालय	शिवमन्दिर	१०० जना
११	रेडक्रस भवन	धमौरा	३० जना
१२	सिचाई भवन	धमौरा	३० जना
१३	वन उपभोक्ता सामुदायिक भवन	कालीभोरा	१५० जना
१४	सामुदायीक भवन	त्रितिरवन	४० जना
१५	कृषी फारम	शिवनगर	१००० जना
१६	खेलमैदान, कुम्याही	कुम्याही	१०० जना

क्र.सं	नाम	स्थान	क्षमता (परिवार)
१७	कवड हल पिप्राह	वडा नं.३	१५० जना
१८	वडा कार्यालय सभा हल	वडा नं.३	५० जना
१९	दुर्गा मन्दिर एरिया	वडा नं.३	१०० जना
२०	पिप्राहा खेल मैदान फिल्ड	वडा नं.३	२०० जना
२१	पूर्व उतर सामुदायिक वन उ.भो.स.को भवन	वडा नं.४	१०० जना
२२	सिक्दार माभी वन उ.भो.स. को भवन	वडा नं.४	७० जना
२३	लालपुरको हटिया टहरा	वडा नं.४	५० जना
२४	रामधुनी मन्दिरको टहरा	वडा नं.४	५० जना
२५	लालपुर खेल मैदान (खुल्ला स्थान)	वडा नं.४	१०० जना
२६	ईकाही खेल मैदान (खुल्ला स्थान))	वडा नं.४	१०० जना
२७	थारु कल्याणकारणी भवन	वडा नं.५	५० जना
२८	रेडक्रस भवन	वडा नं.५	१०० जना
२९	बक्लौरी हटियाको टहरा	वडा नं.६	१०० जना
३०	श्रृजनशिल यूवा क्लबको भवन ५ कोठे	वडा नं.७	२५ जना
३१	पंचायन सा.व.उ.स.को भवन ४ कोठे	वडा नं.७	४० जना
३२	पंचायन सा.व.उ.स.को फिल्ड	वडा नं.७	१०० जना
३३	कुमरखत सा.व.उ.स.को भवन ४ कोठे	वडा नं.७	३० जना
३४	कुमरखत सा.व.उ.स.को फिल्ड	वडा नं.७	२०० जना
३५	सुनसरी सा.व.उ.स.को भवन ४ कोठे	वडा नं.७	१५० जना
३६	सुनसरी सा.व.उ.स.को फिल्ड	वडा नं.७	२०० जना
३७	दियालो क्लबको भवन	वडा नं.७	७० जना
३८	रेडक्रस भवन	वडा नं.८	५० जना
३९	हटिया टहरा	वडा नं.८	१०० जना
४०	सामुदायिक भवन	वडा नं.९	२५ जना
४१	धुरहा फिल्ड	वडा नं.९	५०० जना

**जनप्रतिनिधिहरुको विवरण**

वडा नं.	नाम थर	पद	सम्पर्क नम्बर
१	जय प्रकास चौधरी (वडा नं )	अध्यक्ष / प्रमुख	९८५२०६२५००
२	सबिना चौधरी (वडा नं २ )	उपाध्यक्ष उपप्रमुख	९८५२०६२६००
<b>वडा नं.१</b>			
१	महेश कुमार चौधरी	वडा अध्यक्ष	९८५२०५६५७५
२	उमा थरुनी	महिला वडा सदस्य	९८११३७५५७३
३	पार्वती सरदर	दलित महिला वडा सदस्य	९८१०४९१८४०
४	देबराज पोखेल	वडा सदस्य	९८४२३६७०८४
५	हरिवंश साह	वडा सदस्य	९८०४०१५८२४
<b>वडा नं.२</b>			
१	राम नारायण चौधरी	वडा अध्यक्ष	९८४२२८२६७७
२	राधा देवी बस्नेत	महिला वडा सदस्य	९८५२०२२४०३
३	कमली चौधरी मोची	दलित महिला वडा सदस्य	९८०७३०६८९२
४	अनन्तराम चौधरी	वडा सदस्य	९८४२०५८१०६
५	सुरेश कुमार साह	वडा सदस्य	९८४२०६१४३६
<b>वडा नं. ३</b>			
१	राजकुमार चौधरी	वडा अध्यक्ष	९८४२०१५४४१
२	टिका लक्ष्मी श्रेष्ठ	महिला वडा सदस्य	९८४२२२०६२५
३	शोभा मुसहर	दलित महिला वडा सदस्य	९८१७३०८९६९

वडा नं.	नाम थर	पद	सम्पर्क नम्बर
४	नारायण श्रेष्ठ	वडा सदस्य	९८४२३१६५६०
५	विन्देश कुमार चौधरी	वडा सदस्य	९८०७३३०९०९
<b>वडा नं.४</b>			
१	मनेश चौधरी	वडा अध्यक्ष	९८५२०३६३४५
२	तिलक कुमारी दाहाल	महिला वडा सदस्य	९८४२२४०९८७
३	चन्द्र माया वि. क.	दलित महिला वडा सदस्य	९८०५३६७००१
४	कमल कार्की	वडा सदस्य	९८६२०१२७०४
५	देवी प्रसाद गेलाल	वडा सदस्य	९८४२३७२३१९
<b>वडा नं.५</b>			
१	डेगराज फुयाल	वडा अध्यक्ष	९८५२०५७९३३
२	साधना थरुनी	महिला वडा सदस्य	९८०५३०६७६७
३	मनो देवी सरदार	दलित महिला वडा सदस्य	९८४२३७२४०७
४	नन्द राज फुयाल	वडा सदस्य	९८४२२३३६३९
५	भरत राज नेपाल	वडा सदस्य	९८५२०५९०९८
<b>वडा नं. ६</b>			
१	हेम नारायण राजधामी	वडा अध्यक्ष	९८५२०५९५५८
२	लक्ष्मी चौधरी	महिला वडा सदस्य	९८१७३८७४९१
३	लिलिया मुसहर	दलित महिला वडा सदस्य	९८१९०३५७०१
४	पन्नालाल चौधरी	वडा सदस्य	९८१३७८०९२६
५	हेमा शंकर राई	वडा सदस्य	९८११०७०४१५
<b>वडा नं.७</b>			
१	केशव गौतम	वडा अध्यक्ष	९८५२०६०१०५
२	ललकी देवी चौधरी	महिला वडा सदस्य	९८०४३०५४२०
३	तेतरी देवी खत्री	दलित महिला वडा सदस्य	९८०४००००९९
४	कासीलाल चौधरी	वडा सदस्य	९८०४०२८२७६
५	राजेश कुमार लिम्बू	वडा सदस्य	९८४२१२१८९७
<b>वडा नं.८</b>			
१	रुद्रबहादुर बस्नेत	वडा अध्यक्ष	९८४२३०७५५०
२	दुर्गा भट्टराई	महिला वडा सदस्य	९८००९१३००१
३	चन्द्र माया विश्वकर्मा	दलित महिला वडा सदस्य	९८११०४३१२०
४	चन्द्रमान उराव	वडा सदस्य	९८०४०८२७७४
५	जगतलाल चौधरी	वडा सदस्य	
<b>वडा नं.९</b>			
१	घनश्याम चौधरी	वडा अध्यक्ष	९८५२०५७५७७
२	सोनिया थरुनी	महिला वडा सदस्य	९८६२०५४८८३
३	रिता कुमारी शर्मा	दलित महिला वडा सदस्य	९८०४०९५८४३
४	योगेन्द्र बहादुर खड्का	वडा सदस्य	९८४२०४९४०८
५	पुष्पलाल चौधरी	वडा सदस्य	९८६२१४४१०७

**बिषयगत शाखा प्रमुख तथा कर्मचारी नामवाली**

क्र.स	नाम थर	पद	विभाग	सम्पर्क नम्बर
१	ओमकार प्रसाद न्यौपाने	प्रम'ख प्रशासकिय अधिकृत	न पा	९८५२०७५१११
२	राजन कुमार गेलाल	शिक्षा अधिकृत	शिक्षा	
३	घनश्याम खतिवडा	अधिकृत छैटौ	प्रसाशन	९८४२१२४५१०
४	बिनय कुमार परियार	अधिकृत	राजस्व	९८४२०५७२७६
५	हर्षलाल चौधरी	सब इन्जिनियर	योजना	९८५२०४९६७७
६	बसन्त मोते	सूचना प्रविधि अधिकृत	सूचना	९८४१९४५६२८
७	समिम अन्सारी	स्वास्थ्य संयोजक	स्वास्थ्य	९८४२१२४४३९
८	देवी कटुवाल	स म वि नि	महिला बालबालिका	
९	दुर्गेश वि क	नायब सुब्बा	जिन्सी	९८४२०६६०४०

**वडा सचिवहरुको विवरण**

क्र.स	नाम थर	पद	वडा न.	सम्पर्क नम्बर
१	सत्य नारायण चौधरी	सचिव	१	९८४२०८१८७७
२	घनेन्द्र कोइराला	सचिव	२	९८४२०३६७३०
३	तिर्थ राज धमला	सचिव	३	९८४२५४४४०६
४	सावित्रा पराजुली	सचिव	४	९८४२०८५४३२
५	दिलिप कुमार चौधरी	सचिव	५	९८४२०५२०९८
६	नन्द कुमार श्रेष्ठ	सचिव	६	९८५२०५९३०३
७	सुवेक्षा पाण्डे	सचिव	७	९८४८०६२२९
८	सितल कुमार चौधरी	सचिव	८	९८४६६७०८६७
९	जय राम चौधरी	सचिव	९	९८४२४०८९८२

## (०६) बराहक्षेत्र नगरपालिकाको विपद् पूर्वतयारी तथा प्रतिकार्य योजना-२०७७

## खण्ड क :स्थानीय तहको विवरण

(०१)स्थानीय तहको नाम : बराहक्षेत्र नगरपालिका

(०२)वडा संख्या : ११

(०३)चारकिल्ला : पूर्व रामधुनी न.पा पश्चिम : कोशी नदी उत्तर : धरान, धनकु दक्षिण : कोशी, भोक्राह

(०४)जनसंख्या जम्मा : ७७६०४ महिला : ४१८५८ पुरुष : ३५७४६

(०५)अपाङ्गताको विवरण :

क्र.स.	अपाङ्गताको विवरण	जम्मा	महिला	पुरुष
१	पूर्ण अपाङ्ग ( आफ्नो दैनिक क्रियाकलाप सम्पादन गर्न निरन्तर रूपमा अरूको सहयोग लिदा पनि कठिनाई हुने अवस्थाको व्यक्ति )	९६	४६	५०
२	अति अपाङ्ग (व्यैक्तिक क्रियाकलाप सम्पादन गर्न तथा सामाजिक क्रियाकलाप संलग्न हुन निरन्तर रूपमा अरूको सहयोग लिनुपर्ने अवस्थाको व्यक्ति )	२३९	१०९	१३०
३	मध्यम अपाङ्ग ( भौतिक सुविधा, वातावरणीय अवरोधको अन्त्य, शिक्षा वा तालिम भएमा अरूको सहयोग लिई वा नलिई नियमित रूपमा आफ्नो दिनचर्या र सामाजिक क्रियाकलापमा सहभागि हुन सक्ने अवस्थाको व्यक्ति)	१०७	४२	६५
४	सामान्य अपाङ्ग	१६	७	९

७. अति विपन्न टोल समुदाय : (न्यूनतम आवश्यकता परिपुर्ती गर्न समेत गाह्रो पर्ने साथै सबै किसिमका प्रकोपको जोखिममा रहेका घरधुरी विवरण)

क्र.स.	टोल	वडा नं	अनुमानित घरधुरी
१	स्वहरे लालवस्ती	१	१६०
२	गौरी टोल	१	७५
३	शिलपाखा	१	२०
४	बालचन खोरिया	२	७५
५	माभीटोल पुल्टे	२	८०
६	सखुवागाछी, क्षितिज टोल,	२	१५०
७	मधेशी टोल	२	२००
८	खम्बे	२	१००
९	फोकल्याण्ड, रमाइलो हाटखोला	२	२००
१०	मुसहरी बस्ती	३	४०
११	विस्थापित लाईन	३	२५
१२	कुपी खोला	३	६०
१३	खोरियाविचपानी	३	५०
१४	दुव्याही मुसहरी बस्ती	४	२५
१५	प्रतापपुर मुसहरी बस्ती	४	४५
१६	धनपुरी मुसहरी बस्ती	४	४१
१७	स्कूल नजिक मुसहरी बस्ती	४	२२
१८	३० विद्या माभी टोल	४	४०
१९	मुसहर बस्ती	५	४९
२०	सुकमवासी बस्ती	५	२००
२१	माभी बस्ती	५	७०
२२	मुसहर बस्ती	६	१०
२३	सुकमवासी बस्ती	६	७००
२४	मुसहर बस्ती	७	५०
२५	सुकमवासी बस्ती	७	३०००

क्र.स.	टोल	वडा नं	अनुमानित घरधुरी
२६	खत्वेबस्ती	७	३५
२७	कुटी टोल	८	७५
२८	बाणडाडा	८	१००
२९	जंगलटोल	८	७०
३०	बैला टोल	८	३०
३१	बिमिरा होली (जंगल)	८	३०
३२	रामटोल	८	५०
३३	गडुरी टोल	१०	२८
३४	कोशी पारी बस्ती	९	१०२
३५	धरहरा टोल	९	७२
३६	चाई टोल	९	१६
३७	शिकारी थान	९	३४
३८	राजावास बाणडाडा	९	४४
३९	हिडलवा	९	१७
४०	कोवा टोली	९	२२
४१	लाल बस्ती	१०	४८
४२	माभी टोल	१०	३६
४३	यादव टोल	१०	१८
४४	स्वनियाधार उरांव टोल	१०	१७
४५	रामलाल उराव टोल	१०	३९
४६	८ नं. भागड टोल	१०	२६
४७	मुटाहा खाल दलित बस्ती	१०	२१
४८	३४ टोल	१०	२३
४९	नयां बस्ती	१०	२४
५०	नयां टोल	१०	१९
५१	पासवान टोल	११	४८
५२	मुसहर टोल	११	६०
५३	मैजरटोल	११	३५
५४	काफ्ले टोल	११	६२

**खण्ड- ख : विपद् सम्बन्धी सवालको पहिचान**

१. ऐतिहासिक समयरेखा विलेखण फारम ( विगत १० वर्षको विवरण लिने )

विपद्	वडा नं.	साल र महिना	स्थान	भौतिक क्षति	मानविय क्षति
भुकम्प	सबै	२०७२/११/२	सबै	वडा कार्यालय लगायत केही भवनमा क्षति	नभएको
आगलगी	११	२०७४	मधुवन	३४ घर पुर्णरूपमा क्षति	नभएको
बाढी	सबै	२०७४		खेती नष्ट गरेको	२ जनाको
जनावर आंतक	१,२,३,६,७,९,१०,११			अन्न वाली, घर नष्ट गरेको	नभएको
हवाहुरी	९,१० र ११			मकैवारी र केही टहराहरू	नभएको

२. प्रकोप जोखिम विश्लेषण :

प्रकोप	बाढी	आगलागी	शितलहर	महामारी	पहिरो	चटयाड	जनावरक्षति	हावाहुरी	खडेरी
बाढी	x	बाढी	बाढी	बाढी	बाढी	बाढी	बाढी	बाढी	बाढी
आगलागी	x	x	आगलागी	आगलागी	आगलागी	आगलागी	जनावरक्षति	आगलागी	आगलागी
शितलहर	x	x	x	शितलहर	शितलहर	शितलहर	शितलहर	शितलहर	शितलहर
महामारी	x	x	x	x	महामारी	चटयाड	जनावरक्षति	हावाहुरी	महामारी
पहिरो	x	x	x	x	x	चटयाड	जनावरक्षति	हावाहुरी	खडेरी
चटयाड	x	x	x	x	x	x	जनावरक्षति	हावाहुरी	खडेरी
जनावरक्षति	x	x	x	x	x	x	x	जनावरक्षति	जनावरक्षति
हावाहुरी	x	x	x	x	x	x	x	x	खडेरी
खडेरी	x	x	x	x	x	x	x	x	x
जम्मा अंक	x	६	५	२	०	२	६	३	२
स्तर	१	३	४	६	७	६	२	५	६

३. नदी खोला खहरेहरूको विवरण :

क्रस.	नाम	उत्पत्ति स्थान र जलाधार क्षेत्र	वगने वडाहरू	बेंसीमा अवस्थित उच्च जोखिममा रहेका घरधुरी संख्या	बाढी आएमा प्रभावित हुन सक्ने अ. जनसंख्या	जम्मा प्रभावित हुन सक्ने घरधुरी
१	सर्दु	महाभारत पहाड	५ र ४	४००	२५००	
२	पटनाली	महाभारत पहाड	१ र २	२५	१००	
३	बघुवा	महाभारत पहाड	१ र २	५०	२५०	
४	हैटा खोला	सर्दु	५, ४ र ८	२५०	१०००	
५	भोटे खोला	सर्दु	५ र ४	२५	१२५	
६	गौरी खोला	महाभारत पहाड	१ र २	४५	२४५	
७	दुर्वसा खोला	महाभारत पाहड	१	२५	१२०	
८	गहने खोला	महाभारत पहाड	१	३२	१५०	
९	बहुनी खोला	महाभारत पहाड	११	२७५	१२५०	
११	रानी खोला	चुरेक्षेत्र	१ र २	१००	४५०	

४. आगोलागी ग्रस्तक्षेत्र (वडा)को विवरण :

क्रस.	वडा नं.	ठाउको नाम	उच्च जोखिममा रहेको घरधुरी	न्युन जोखिममा रहेको घरधुरी	जम्मा प्रभावित हुन सक्ने घरधुरी
१	१	चतरा	३०	४०	७०
२	९	राजावास	९०	५०	१४०
३	१०	प्रकाशपुर	७०	५०	१२०
४	११	मधुवन	१५०	१५०	३००

५. शितलहर प्रभावित क्षेत्र ( वडाको विवरण)

क्रस.	वडा नं.	ठाउको नाम - (गाउ / टोलको नाम)	उच्च जोखिममा रहेको जनसंख्या	सामान्य जोखिममा रहेको जनसंख्या	जम्मा प्रभावित हुन सक्ने जनसंख्या
१	सबै वडाहरूमा	मधुवन	५००	१००	६००

६. जनावर आतंक प्रभावित क्षेत्र ( वडा) को विवरण :

वडा नं.	ठाउको नाम	प्रभावित भएका वा हुने घर संख्या
१	वयरवन	६०
२	चतरा	५०
३	नडाह, बिचपानी	१५
५	विशालचौक, अमाहसिमसार	१०
६	कोशी टप्पु, राजावास, धरहरा टप्पन	३००
७	देवीघाट, क्याम्पा चौरी,	४०
११	मधुनवन काफ्लेटाल	५०

**स्वण्ड- ग : तथ्याड्डीय विवरण :**

(स्थानीय तहले विपद् जोखिम न्यूनीकरण र व्यवस्थापनका लागि हाल सम्म गरेका कार्यको विवरण)

क) नीतिगत व्यवस्था :

क्र.स.	कामको विवरण	अवस्था (सम्पन्न वा भइरहेको)
१	नगर वा गाउ विपद् व्यवस्थापन समितिको गठन	सम्पन्न
२	वडा स्तरीय विपद् व्यवस्थापन समितिको गठन	सम्पन्न
३	कार्यदलहरू गठन ( खास कुनै कार्यदल बनेको भए खुलाउने)	नबनेको
४	विपद् व्यवस्थापन सम्पर्क व्यक्तिको र सम्पर्क नम्बर	राजकुमार गौतम ९८४८९१४३७४
५	स्थानीय व्यवस्थापन ऐनको तर्जुमा	सम्पन्न
६	विपद् व्यवस्थापन रणनीति तयारी	सम्पन्न
७	स्थानीय आपत्कालीन कार्यसंचालन केन्द्रको स्थापना र कार्यविधि	सम्पन्न
८	स्थानीय विपद् तथा जलवायु अनुकूलन योजना तयारी बनेको भए कुनै वडाको मात्र हो वा स्थानीय तहको पूरै भएको हो खुलाउने)	स्थानीय तह तयार भएको
९	विपद् व्यवस्थापन कोषको स्थापना र कार्यविधि (कोष कति रकमको हो खुलाउने)	कोष रकम रु. ५० लाख
१०	वडामा स्थानीय विपद् कोषको स्थापना	कोष खडा नभएको

**स्वण्ड - घ : क्षेत्रगत अगुवा तथा क्षेत्रगत समितिको संरचना :**

क्र.स.	क्षेत्रगत समिति (Cluster)	क्षेत्रगत कार्य समूहको नेतृत्व	पद
१	सूचना तथा समन्वय व्यवस्थापन ( information and Coordination managment )	बराहक्षेत्र नगरपालिका	नगर प्रमुख
२	स्वोज तथा उद्धार (Search & rescue)	इलका प्रहरी कार्यालय	नगर प्रमुख
३	बन्दोबस्ती (Logestic)	बराहक्षेत्र नगरपालिका	नगर प्रमुख
४	गैह्र खाद्य सामग्री (Non Food)	नेपाल रेडक्रस	नेपाल रेडक्रस
५	खाद्य (Food), संरक्षण	आशाराम चौधरी	वडा अध्यक्ष ४
६	स्वास्थ्य तथा पोषण (Health and nutrition)	धनकुमारी गहतराज	वडा सदस्य २
७	खानेपानी, सरसफाई र स्वास्थ्य प्रवर्द्धन (WASH)	हरिकृष्ण भराई	वडा अध्यक्ष २
८	संरक्षण (protection) कार्यक्रम	सरिता खत्री	वडा सदस्य १०
९	अवास (Shelter)	दिपक कुमार लिम्बु	वडा अध्यक्ष ९
१०	शिक्षा - (Education)	शेषराज माभी	का.पा सदस्य
११	कृषि,सिंचाई तथा पशुसेवा (Agriculture, Irrigation and Livestock)	फणिन्द्र भटराई	वडा अध्यक्ष ८

(३) क्षेत्रगत सदस्यहरूको सम्पर्क विवरण :

(१) समन्वय तथा सूचना व्यवस्थापन :

क्र.स.	संस्थाको नाम	सम्पर्क व्यक्ति	मोवाइल नम्बर
१	बराहक्षेत्र न.पा	निलम खनाल	९८५२०५४४३९
२	बराहक्षेत्र न.पा	राजेश प्रसाद पोखरेल	९८५२०८४१११
३	बराहक्षेत्र न.पा	राजकुमार गौतम	९८४८९१४३७४
४	बराहक्षेत्र न.पा	पुकार पोखरेल	९८४२२२४३१६
५	नेपाल रेडक्रस, सुनसरी	रविन घिमिरे	९८५२०४८७८५

(२) खोज तलास तथा उद्धार :

क्र.स.	संस्थाको नाम	सम्पर्क व्यक्ति	मोवाइल नम्बर
१	बराहक्षेत्र न.पा	निलम खनाल	९८५२०५४४३९
१	नेपाली सेना, गुल्मपति	कोशी टप्पु व्यारेक	९८५२०४६५५८
२	इलाका प्रहरी कार्यालय	इन्चार्ज	९८५२०८०१२५
३	कोशी टप्पु बन्यजन्तु आरक्ष	प्रमुख संरक्षण अधिकृत	९८५२०५४४०५

(३) गैह खाद्य सामग्री क्षेत्र :

क्र.स.	संस्थाको नाम	सम्पर्क व्यक्ति	मोवाइल नम्बर
१	नेपाल रेडक्रस सोसाईटी, सुनसरी	रविन घिमिरे	९८५२०४८७८५
२	नेपाल रेडक्रस चक्रघटी, उप शाखा	वेदनाथ घिमिरे	९८४२१७५४८४

(४) खाद्य सामग्री क्षेत्र :

क्र.स.	संस्थाको नाम	सम्पर्क व्यक्ति	मोवाइल नम्बर
१	बराहक्षेत्र न.पा.	आशाराम चौधरी	९८४२०६१६०५
२	बराहक्षेत्र न.पा.	राजकुमार गौतम	९८४८९१४३७४
३	उद्योग बाणिज्य संघ	सुरेन्द्र साहु	९८५०४५०८५
४	नेपाल रेडक्रस, चक्रघटी	दुर्गा देवकोटा	९८४२०३५४५६
५			

(५) शिक्षा क्षेत्र :

क्र.स.	संस्थाको नाम	सम्पर्क व्यक्ति	मोवाइल नम्बर	कैफियत
१	बराहक्षेत्र न.पा	शेषराज माभी	९८६२३५२८१८	कार्यपालिका सदस्य
२	बराहक्षेत्र न.पा.	डिल्ली अधिकारी	९८५२०५४६११	शिक्षा शाखा प्रमुख

(६) स्वास्थ्य तथा पोषण क्षेत्र :

क्र.स.	संस्थाको नाम	सम्पर्क व्यक्ति	मोवाइल नम्बर	कैफियत
१	बराहक्षेत्र न.पा.	धनकुमारी गहतराज	९८४२१६८९८३	वडा सदस्य
२	बराहक्षेत्र न.पा.	सुलोचना चौधरी	९८४२०३७२४०	स्वास्थ्य शाखा प्रमुख
३	प्रा.स्वा.केन्द्र, चतरा	डा. अमृत थापा	९८०१२०५९४०	प्रमुख
४	प्रां.स्वा. केन्द्र, मधुवन	डा. विनोद साह	९८४४४०५४७९	प्रमुख
५	बराहक्षेत्र नगर अस्पताल	डा अनिल गिरी	९८५६०६३३३१	प्रमुख
६	स्वास्थ्य चौकी ३	उमेश मेहता	९८५२०५७२०४	समन्वयकर्ता

(७) स्वानेपानी तथा सरसफाई स्वास्थ्य प्रवर्द्धन क्षेत्र :

क्र.स.	संस्थाको नाम	सम्पर्क व्यक्ति	मोवाइल नम्बर	कैफियत
१	बराहक्षेत्र न.पा.	हरिकृष्ण भटराई	९५२०५५८६४	वडा अध्यक्ष
२	बराहक्षेत्र न.पा.	मोतीलाल चौधरी	९८४२१७७२८८	स्वा.प.स.ट.

(८) संरक्षण क्षेत्र :

क्र.स.	संस्थाको नाम	सम्पर्क व्यक्ति	मोवाइल नम्बर
१	बराहक्षेत्र नगरपालिका	अरुण कुमार मेहता	९८४२०५५१०६
२	बराहक्षेत्र न.पा.	महिला तथा बालकालिका शाखा	९८४१८७७३४०
३	ओरेक नेपाल	विमला घिमिरे	९८६२०३७६४७
४	परालिगल कमिटी, बराहक्षेत्र	मनि देवी राई	९८४२२६४६१७
५	जिल्ला परालिगल कमिटी, सुनसरी	बिणा खनाल	९८४२१८१६३९

(९) कृषि तथा पशु सेवा क्षेत्र :

क्र.स.	संस्थाको नाम	सम्पर्क व्यक्ति	मोवाइल नम्बर	कैफियत
१	बराहक्षेत्र न.पा.	फणिन्द्र भटराई	९८५२०६६५३३	
२	बराहक्षेत्र न.पा.	कृषि विकास शाखा प्रमुख	९८६२७७३३६८	तुलसा लिम्बु
३	बराहक्षेत्र न.पा.	पशु विकास शाखा प्रमुख	९८४२१९८२२६	विमल अधिकारी

(१०) आबास क्षेत्र :

क्र.स.	संस्थाको नाम	सम्पर्क व्यक्ति	मोवाइल नम्बर	कैफियत
१	बराहक्षेत्र नगरपालिका	दिपक लिम्बु	९८१०४३०१९९	वडा अध्यक्ष
२	बराहक्षेत्र न.पा.	राजु भटराई	९८६२०६५९६०	ईन्जिनियर
३	उद्योग बाणिज्य संघ	सुरेन्द्र साहु	९८५२०४५०८५	अध्यक्ष

प्रमुख बजार केन्द्रहरू :

१. चतरा बजार २. कलाबजजर बजार ३. चक्रघटी बजार ४. प्रकाशपुर बजार ५. मधुवन बजार ६. राजावास

**खण्ड- ड**

**स्थानीय तहमा उपलब्ध भौतिक मानविय श्रोतको विवरण :**

**१. स्थानीय तहमा उपलब्ध संसाधन क्षमता :**

क्र.स.	सूचना समन्वय	खोज तथा उद्धार	तालिम प्राप्त जनशक्ति	सवारी साधन
१	कम्प्युटर ,टेलिफोन आदि	ट्रयाक्टर,	२	दमकल

**२. एम्बुलेन्स विवरण :**

सिन.	नाम	गाडी नं.	समिति पदाधिकारी	चालकको नं.
१	सुरेन्द्र गुप्ता : अध्यक्ष- उद्योग बाणिज्य संघ, चक्रघटी	को १ च ४५६७	९८५२०४५०८५	९८०५३८४२३
२	श्री लक्ष्मी प्रसाद गडतोला : जनहित क्लब चक्रघटी	को १ च ५११७	९८४२१७५९७९	९८४२३०९६९९
३	श्री सन्तोष चौलागाई : अध्यक्ष : चक्रघटी जेसिज, चक्रघटी	को २ च १३०८	९८०४३५९९२	९८२७३७७१००
४	श्री मनि देवी राई : संचालक समिति सदस्य -पारालिगल नेपाल प्रकाशपुर	को १ भ ४८७	९८४२२६४६१७, ९८११००२१७९	९८११०४४२७०
५	श्री :चन्द्र प्रतिभा र आदिवासी जनजाति महासंघ	को १ च ७०८०	९८०७३९९०५३	९४२५८६४२५

३. बारूण यन्त्र :

क्र.स.	संस्था	सम्पर्क व्यक्ति वा चालक	सम्पर्क नं.
१	बराहक्षेत्र नगरपालिका	कमल सिंह ठकुरी	९८५२०६९९००

४. सुरक्षित आवासका लागि सम्भावित वैकल्पिक शिविरहरू/स्थानहरू :

क्र.स.	नाम	क्षमता (परिवार)
१	नेपाल रेडक्रस सोसाइटी भवन प्रकाशपुर	१०
२	माभी संग्रहालय	२५
३	भरौल सामुदायिक भवन कलावजजर	१५
४	चतरा रामानन्दचार्य पिठ	१००
५	जनहित क्लब	१०

५. जनप्रतिनिधीहरूको विवरण :

जनप्रतिनिधीहरूको नामावली विवरण

क्र.सं.	नाम थर	पद/दर्जा	वडा नं.	सम्पर्क नं.
१	श्री निलम खनाल	प्रमुख		९८५२०५४४३९
२	श्री कमला मगर	उप प्रमुख		९८०४३२३२४१
३	श्री सुरेश श्रेष्ठ	वडा अध्यक्ष	१	९८५२०५६६५१
४	श्री हरिकृष्ण भट्टराई	वडा अध्यक्ष	२	९८५२०५५८६४
५	श्री रूद्र बहादुर दाहाल	वडा अध्यक्ष	३	९८४२३१६६१६
६	श्री आशाराम चौधरी	वडा अध्यक्ष	४	९८६२१७९६७५
७	श्री राजु अधिकारी	वडा अध्यक्ष	५	९८५२०४८७७४
८	श्री उद्धव प्रसाद पोखरेल	वडा अध्यक्ष	६	९८६२०५४९८५
९	श्री वीर बहादुर लिम्बु	वडा अध्यक्ष	७	९८१४३६०७१७
१०	श्री फणिन्द्र प्रसाद भट्टराई	वडा अध्यक्ष	८	९८५२०६६५३३
११	श्री दिपक कुमार लिम्बु	वडा अध्यक्ष	९	९८१०४३०१९९
१२	श्री महेन्द्र बहादुर खत्री	वडा अध्यक्ष	१०	९८०४३११४०८
१३	श्री केदार बिष्ट	वडा अध्यक्ष	११	९८५२०४१२३३
१४	श्री लोक बहादुर दाहाल	वडा सदस्य	१	९८४२५२३४८५
१५	श्री भूपाल राई	वडा सदस्य	१	९८०७३१३४५१
१६	श्री सुशिला शेर्पा	वडा सदस्य	१	९८२४३४४९३४
१७	श्री सुशिला परियार	वडा सदस्य	१	९८०७०८४५९९
१८	श्री पोस बहादुर सुनुवार	कार्यपालिका सदस्य	१	९८४२२८५२२९
१९	श्री धन कुमारी विश्वकर्मा	कार्यपालिका सदस्य	२	९८४२१६८९८३
२०	श्री सुमित्रादेवी घिमिरे	वडा सदस्य	२	९८००९६४९९८
२१	श्री टेक बहादुर राई	वडा सदस्य	२	९८६२७८७९५३
२२	श्री लाल बहादुर तामांग	वडा सदस्य	२	९८४२२०७३१७
२३	श्री कमल कुमार लिम्बु	वडा सदस्य	३	९८१७३४६२४२
२४	श्री दान बहादुर थापा	वडा सदस्य	३	९८१९३९१३४६
२५	श्री निर्मला धामी	कार्यपालिका सदस्य	३	९८२४३६०४८४
२६	श्री शान्तिमाया साकर्ी	वडा सदस्य	३	९८२३७६६७२६
२७	श्री रामजी चौधरी	वडा सदस्य	४	९८१५३३४८९२
२८	श्री टंक बहादुर बिष्ट	वडा सदस्य	४	९८४२२३३३८९
२९	श्री माया कटुवाल थापा	वडा सदस्य	४	९८११०२३७३९
३०	श्री मनिषा सदा	कार्यपालिका सदस्य	४	९८१६३८१७०४

जनप्रतिनिधीहरूको नामावली विवरण

क्र.सं.	नाम थर	पद/दर्जा	वडा नं.	सम्पर्क नं.
३१	श्री टेक बहादुर गौतम	वडा सदस्य	५	९८४२१२६३१०
३२	श्री डिल्ली बहादुर थपलिया	वडा सदस्य	५	९८११३७११२०
३३	श्री रातो कुमारी राजधामी	वडा सदस्य	५	९८१७३८२०५१
३४	श्री लक्ष्मी साकी	वडा सदस्य	५	९८१४३७५६६४
३५	श्री दुर्गादेवी ढकाल	वडा सदस्य	६	९८६२०४१७९७
३६	श्री चन्द्र कुमारी दर्जा	वडा सदस्य	६	
३७	श्री श्याम बहादुर लिम्बु	वडा सदस्य	६	९८४२१४७७०८
३८	श्री सम्सेर बहादुर खत्री	वडा सदस्य	६	९८४२२६२९३७
३९	श्री गंगाराम साह हलुवाई	कार्यपालिका सदस्य	६	९८०४३०१५६५
४०	श्री शारदा माफी	वडा सदस्य	७	९८११०१८५९७
४१	श्री शुस्मा दर्जा	वडा सदस्य	७	९८१५३४८०७४
४२	श्री पशुराम आचार्य	वडा सदस्य	७	९८५२०५६०६१
४३	श्री ज्ञान बहादुर घिमिरे	वडा सदस्य	७	९८०७००८१२९
४४	श्री कृष्ण कुमारी ऋषिदेव	वडा सदस्य	८	९८६२२१३६६९
४५	श्री एक बहादुर मगर	वडा सदस्य	८	९८०३२२२५९३
४६	श्री दिव्य कुमारी कार्की	कार्यपालिका सदस्य	८	९८६२३२८९७०
४७	श्री भानुभक्त लिम्बु इधिगो	वडा सदस्य	८	९८०३८८५१५१
४८	श्री बिमला चौधरी	वडा सदस्य	९	९८१५३४१६४४
४९	श्री दिपा कार्की दर्जा	वडा सदस्य	९	९८०५३३४००१
५०	श्री शम्भु चन्द्रवंशी	वडा सदस्य	९	९८१७३६५३०७२
५१	श्री भक्त बहादुर खड्का	वडा सदस्य	९	९८०४०७०९५१
५२	श्री मनकुमारी सुन्दास	वडा सदस्य	१०	९८२४३९१७३०
५३	श्री दिप नारायण उरांव	वडा सदस्य	१०	९८१९०९६९४८
५४	श्री भक्त बहादुर गुरूंग	वडा सदस्य	१०	९८०७३२७८२६
५५	श्री सरिता खत्री	कार्यपालिका सदस्य	१०	९८४२१२६९४७
५६	श्री जानुका न्यौपाने	वडा सदस्य	११	९८४२५८४६२६
५७	श्री बुधनीदेवी खत्वेनी	वडा सदस्य	११	९८६२०५४४९९
५८	श्री अनिरुद्र मण्डल खत्वे	वडा सदस्य	११	९८४२०६१०३५
५९	श्री गंजलाल माफी	वडा सदस्य	११	
६०	श्री शेषराज माफी	कार्यपालिका सदस्य	११	९८६२३५२८१८

६. विषयगत शाखा प्रमुख तथा कर्मचारी नामावली

कार्यरत कर्मचारीहरूको विवरण

क्र.सं.	नाम थर	पद	तह/श्रेणी	शाखा	सम्पर्क नं.
१	श्री राजेश प्रसाद पोखरेल	प्रमुख प्र. अधिकृत			९८५२०८४१११
२	श्री डिल्लीराम अधिकारी	अधिकृत	नवौं	शिक्षा शाखा प्रमुख	९८५२०५४६११
३	श्री मनु कुमार लिम्बु सुब्बा	अधिकृत	सातौं		९८४४३७००००
४	श्री विरेन्द्र यादव	लेखा अधिकृत	सातौं	आ.प्र. शाखा प्रमुख	९८६५९९६२८५
५	श्री सुलोचना चौधरी	जनस्वास्थ्य अधिकृत	सातौं	स्वास्थ्य शाखा प्रमुख	९८४२०३७२४०
६	श्री राजकुमार गौतम	अधिकृत	छैंठौं	प्रशासन शाखा प्रमुख	९८४८९१४३७४
७	श्री राम ढकाल	अधिकृत	छैंठौं	योजना शाखा प्रमुख	९८४२३०७५७९
८	श्री अरुण कुमार मेहता	कार्यक्रम अधिकृत	छैंठौं	सा. वि. शाखा प्रमुख	९८४२०५५१०६
९	श्री संगीता चौधरी	अधिकृत	छैंठौं	राजश्व शाखा	९८४२४६०२२५
१०	श्री राजु भटराई	इन्जिनियर (सिभिल)	छैंठौं	प्राविधिक शाखा	९८६२०६५९६०

कार्यरत कर्मचारीहरूको विवरण

क्र.सं.	नाम थर	पद	तह/श्रेणी	शाखा	सम्पर्क नं.
११	श्री नविन खनाल	इन्जिनियर (सिभिल)	छैंटौ	प्राविधिक शाखा	९८४२०८३८३२
१२	श्री सुरज खड्का	इन्जिनियर (वि.ए.आ.)	छैंटौ	प्राविधिक शाखा	९८४३६९३६८९
१३	श्री पुकार पोखरेल	सूचना प्रविधि अधिकृत	छैंटौ	सूचना प्रविधि शाखा	९८४२२२४३१६
१४	श्री मात्रिका तिवारी	अधिकृत	छैंटौ	आर्थिक विकास शाखा	९८४२०७००७५
१५	श्री दिपा अधिकारी	अस्पताल नसिउ निरीक्षक	छैंटौ	स्वास्थ्य शाखा	९८४२०२८५१५
१६	श्री उमेश प्रसाद मेहता	जनस्वास्थ्य निरीक्षक	छैंटौ	स्वास्थ्य शाखा	९८५२०५७२०४
१७	श्री उत्तमराज भारती	अधिकृत	छैंटौ	शिक्षा शाखा	९८४९६६९०८५
१८	श्री शिव नारायण मण्डल	सहायक	पांचौं	प्राविधिक शाखा	९८४२०३८९४७
१९	श्री विमल अधिकारी	सहायक	पांचौं	पशु सेवा शाखा	९८४२१९८२२६
२०	श्री पुण्यप्रसाद ढुङ्गेल	सहायक	पांचौं	प्राविधिक शाखा	९८४२५०१२२१
२१	श्री विवेक अग्रहरी	सहायक	पांचौं	प्राविधिक शाखा	९८०७०९७०२९
२२	श्री रुविना पाण्डे	सहायक	पांचौं	प्राविधिक शाखा	९८६२६५६८२२
२३	श्री मनोरथ पोखरेल	सहायक	पांचौं	जिन्सी शाखा	९८६८५५२३९५
२४	श्री रामनारायण चौधरी	सहायक	पांचौं	लेखा शाखा	९८५२०५७२८३
२५	श्री तुलसा लिम्बु	सहायक	पांचौं	कृषि विकास शाखा	९८६२७७३३६८
२६	श्री पवन पोखरेल	सहायक	पांचौं	पन्जिकरण शाखा	९८४९१०९७५०
२७	श्री भूमिका पौडेल शाक्य	सहायक	पांचौं	पन्जिकरण शाखा	९८४११५०९६९
२८	श्री रामचन्द्र अधिकारी	सहायक	चौथो	पन्जिकरण शाखा	९८४२२३४४३५
२९	श्री कपिल कोइराला	सहायक	पांचौं	लेखा शाखा	९८४९१०५३९
३०	श्री स्वस्तिका धमला	सहायक	पांचौं	शिक्षा शाखा	९८१९३१३२२८
३१	श्री निर बहादुर राई	सहायक	चौथो	कृषि विकास शाखा	९८०४०११२७२
३२	श्री लिला लावती	सहायक	चौथो	महिला विकास शाखा	९८४२६६७७८७
३३	श्री रिता घिमिरे	सहायक	चौथो	मुद्धा शाखा	९८४१८७७३४०
३४	श्री पवित्रा निरौला	सहायक	चौथो	स्वकिय सचिव	९८४२१२३४४९
३५	श्री दुर्गा बहादुर बस्नेत	सहायक	चौथो	प्रशासन शाखा	९८४२११०३८
३६	श्री कुल बहादुर कटुवाल	सहायक	चौथो	प्राविधिक अमिन शाखा	९८४२०९७३४२
३७	श्री बलराम बिष्ट	सहायक	चौथो	प्राविधिक अमिन शाखा	९८४५३११२१४
३८	श्री दिनेश कुमार शर्मा	सहायक	चौथो	प्राविधिक अमिन शाखा	९८६३८९८४०३
३९	श्री लिला श्रेष्ठ	सहायक	चौथो	पन्जिकरण शाखा	९८०४०२०३३६
४०	श्री कोकिला दर्लामी	सहायक	चौथो	कृषि विकास शाखा	९८०७३८१३९२
४१	श्री पदमा भटराई	सहायक	चौथो	राजश्व शाखा	९८६२८७८८८८
४२	श्री रोशन काफ्ले	सहायक	चौथो	पशु सेवा शाखा	९८१५३२१७६१
४३	श्री पर्वत वनेम	सहायक	चौथो	सहकारी शाखा	९८४२१६९२२९
४४	श्री प्रमोद कुमार साह	सहायक	चौथो		९८१४७९३९३९
४५	श्री प्रकाश राई	सहायक	चौथो		९८६४२५५०२६
४६	श्री इसा तामाङ	सहायक	चौथो		९८०४०४१८७९
४७	श्री भोजराज रिजाल	सहायक	चौथो		९८६०८०५४६६
४८	श्री मोतीलाल चौधरी	सहायक	तृतीय	घर नक्सा शाखा	९८४२१७७२८८
४९	श्री सन्दिप साह	सहायक	तृतीय	सा. वि. शाखा	९८५२०४१२९०
५०	श्री मनिलाल उरांव	सहायक	तृतीय	दर्ता चलानी शाखा	९८६७९९५९२०
५१	श्री राजकुमार खड्का	नि.मा.वि.	तृतीय	शिक्षा शाखा	९८६२३५१५२४
५२	श्री सुदिप नेपाल	इलेक्टिसियन	श्रेणीविहिन	प्रशासन शाखा	९८६०९०३६५५
५३	श्री गोविन्द बहादुर थापा	का.स.	श्रेणीविहिन	पशु सेवा शाखा	९८४३१७८६८१
५४	श्री कुमार नेपाल	का.स.	श्रेणीविहिन	मुद्धा शाखा	९८४२१६६५६९

कार्यरत कर्मचारीहरूको विवरण

क्र.सं.	नाम थर	पद	तह/श्रेणी	शाखा	सम्पर्क नं.
५५	श्री लक्ष्मण साह	का.स.	श्रेणीविहिन	दर्ता चलानी शाखा	९८६२०३६२२५
५६	श्री चक्र बहादुर तुम्बाहाम्फे	का.स.	श्रेणीविहिन	प्रशासन शाखा	९८१०४१७८३६
५७	श्री काजीराम नेपाल	का.स.	श्रेणीविहिन	शिक्षा शाखा	९८६२३३१६२३
५८	श्री पंकज वाग्ले	का.स.	श्रेणीविहिन	प्र.प्र.अ.को कार्यकक्ष	९८५२०८०८८८
५९	श्री खेमबहादुर कटुवाल	का.स.(माली)	श्रेणीविहिन	प्रमुख, उपप्रमुखको कार्यकक्ष	९८२५३३८२१७
६०	श्री सकुन्तला पोखरेल	का.स.	श्रेणीविहिन	कृषि तथा पशु शाखा	९८१५३१७००८
६१	श्री कुमार श्रेष्ठ	का.स.	श्रेणीविहिन	लेखा शाखा	९८०७३७२९५१
६२	श्री इन्द्र बहादुर बिष्ट	का.स.	श्रेणीविहिन		९८४२२२४९४७
६३	श्री उद्धव प्रसाद न्यौपाने	कानुनी सल्लाहकार	श्रेणीविहिन	मुद्दा शाखा	९८४२२८४५५२
६४	श्री भगत नारायण धामी	हलुका सवारी चालक	श्रेणीविहिन	प्रमुख ज्यूको सचिवालय	९८०७०३९३३०
६५	श्री हरि श्रेष्ठ	हलुका सवारी चालक	श्रेणीविहिन	प्र.प्र.अ.ज्यूको सचिवालय	९८४२१४४३८९
६६	श्री सुमन मगर	हलुका सवारी चालक	श्रेणीविहिन	उपप्रमुखज्यूको सचिवालय	९८०३९७०२७६
६७	श्री कमलसिंह ठकुरी	वारुणयन्त्र चालक	श्रेणीविहिन		९८००९३४६४८
६८	श्री दिल कुमार राई	ब्याकहो लोडर अपरेटर	श्रेणीविहिन		९८६२३५०७७१
६९	श्री धन नारायण श्रेष्ठ	टयाक्टर चालक	श्रेणीविहिन		९८०४००५५६६
७०	श्री चन्द्र कुमार तामाङ	टयाक्टर चालक	श्रेणीविहिन		९८०४०४७५५८
७१	श्री सन्जय मल्लिक	सरसफाई कर्मचारी	श्रेणीविहिन		९८१०५२०९५७
७२	श्री खुशीलाल मेहत्तर	सरसफाई कर्मचारी	श्रेणीविहिन		९८०७३३२१३२
७३	श्री लोक बहादुर भण्डारी	चौकीदार	श्रेणीविहिन	स्वास्थ्य शाखा	९८११३५५५२६
७४	श्री रण बहादुर बिष्ट	नगर प्रहरी कमाण्डर	चौथो	नगर प्रहरी शाखा	९८०५२४६२६६
७५	श्री प्रभात लिम्बु	नगर प्रहरी स. कमाण्डर	तृतीय	नगर प्रहरी शाखा	९८१५३९८८७९
७६	श्री कृष्ण बहादुर श्रेष्ठ	नगर प्रहरी जवान	श्रेणीविहिन	नगर प्रहरी शाखा	९८४१५१५७६८
७७	श्री भिम प्रसाद खनाल	नगर प्रहरी जवान	श्रेणीविहिन	नगर प्रहरी शाखा	९८२३७४२९७८
७८	श्री सुरज चौधरी	नगर प्रहरी जवान	श्रेणीविहिन	नगर प्रहरी शाखा	९८१०५४९४३९
७९	श्री रञ्जना दाहाल	नगर प्रहरी जवान	श्रेणीविहिन	नगर प्रहरी शाखा	९८२७०२०२३६
८०	श्री रविना भुजेल	नगर प्रहरी जवान	श्रेणीविहिन	नगर प्रहरी शाखा	९८११०१४३८२
८१	श्री दिपक बस्नेत	नगर प्रहरी जवान	श्रेणीविहिन	नगर प्रहरी शाखा	९८०३३००२८५
८२	श्री मिठु सदा	नगर प्रहरी जवान	श्रेणीविहिन	नगर प्रहरी शाखा	९८२७०१५४१४

७. वडा सचिवहरूको विवरण

वडा सचिवहरूको नामावली विवरण

क्र.सं.	नाम थर	पद/दर्जा	तह/श्रेणी	वडा नं.	सम्पर्क नं.
१	श्री गोपाल प्रसाद शर्मा	ना.सु.	पांचौं	१	९८४२१६९२२९
२	श्री लक्ष्मण पौडेल	ना.सु.	पांचौं	२	९८४२०८२२६७
३	श्री निलम कुमार कार्की	स्वरिदार	चौथो	३	९८५२०४८०८१
४	श्री पूर्णमाया पौडेल	स्वरिदार	चौथो	४	९८६२०४२९००
५	श्री आशा खड्का	सहायक	चौथो	५	९८६२१४०९३४
६	श्री सिता वास्कोटा	सहायक	पांचौं	६	९८६६४१०६१
७	श्री सविता लम्साल	सहायक	पांचौं	७	९८४५५६००४७
८	श्री गंगामाया लिम्बु	स्वरिदार	चौथो	८	९८४२१९६४७६
९	श्री होम प्रसाद लिम्बु	स्वरिदार	चौथो	९	९८४२२३९२०२
१०	श्री पंकज कुमार राम	सहायक	पांचौं	१०	९८४३३३३५८३
११	श्री सूर्य पौडेल	स्वरिदार	चौथो	११	९८२९३८५३७०

## (०७) हरिनगर गाउँपालिकाको विपद् पूर्वतयारी तथा प्रतिकार्य योजना २०७७ :

खण्ड क : स्थानीय तहको विवरण

(०१)स्थानीय तहको नाम : श्री हरिनगर गाउँपालिका, गाउँ कार्यपालिकाको कार्यालय हरिनगरा सुनसरी ।

(०२)वडा संख्या : ७

(०३)चार किल्ला : पूर्व देवानगञ्ज र गढी गा.पा., पश्चिम : भारत, बासमतिय बोर्डर  
उत्तर: इनरुवा न.पा ,भोक्राहा नरसिंह दक्षिण :देवानगञ्ज गा.पा.

(०४)क्षेत्रफल : ५२.२९ वर्ग किलोमिटर

(०५)जनसंख्या : जम्मा ४०,८४६ महिला : २०,७०७, पुरुष : २०,१३९

६. अपाङ्गताको विवरण :

क्र.स.	अपाङ्गताको विवरण	जम्मा	महिला	पुरुष
१	पूर्ण अपाङ्ग (आफ्नो दैनिक क्रियाकलाप सम्पादन गर्न निरन्तर रुपमा अरुको सहयोग लिँदा पनि कठिनाई हुने अवस्थाको व्यक्ति)	४२		
२	अशक्त अपाङ्ग ( व्यक्तिगत क्रियाकलाप सम्पादन गर्न तथा सामाजिक क्रियाकलापमा संलग्न हुन निरन्तर रुपमा अरुको सहयोग लिनु पर्ने अवस्थाको व्यक्ति)	१२३		
३	मध्यम अपाङ्ग ( भौतिक सुविधा, वातारणीय अवरोधको अन्त्य, शिक्षा वा तालिम भएमा अरुको लिई वा नलिई नियमित रुपमा आफ्नो दिनचर्या र सामाजिक क्रियाकलापमा सहभागी हुन सक्ने अवस्थाको व्यक्ति)	४६		
४	सामान्य अपाङ्ग	२४		
५	अपाङ्गता परिचय पत्र प्राप्त नगरेको अपाङ्गहरु	४५७		
	जम्मा	७१०		

७. अति विपन्न टोल/समूदाय

(न्यूनतम आवश्यकता परिपूर्ति गर्न समेत गाहो पर्ने साथै सबै किसिमका प्रकोपको जोखिममा रहेका घरधुरी विवरण)

क्र.स.	टोल	अनुमानित घरधुरी	कैफियत
१	दलित	१३५० घरधुरी	
२	पिछडा वर्ग	४५० घरधुरी	
	जम्मा	१८००	

खण्ड ख : विपद्सम्बन्धी सवालको पहिचान१. ऐतिहासिक समयरेखा विश्लेषण फारम - विगत १० वर्षको विवरण लिने )

विपद्	वडा नं.	साल र महिना	स्थान	भौतिक क्षति	आर्थिक क्षति	मानवीय क्षति	सुचना पुष्ट्याइको विधि
बाढी	२,४,५,६ र ७	२०७३ साल		५ हेक्टर जग्गा नष्ट	१ करोड १३ लाख	२ जना	
भुकम्प		२०७२ साल	स्कूल, गाविस भवन र स्थानीय जनताको ५ घरमा क्षती				
आगलागी		२०७४,०७५ र ०७६ साल	सबै वडा गरी	१५ घरधुरी	१ करोड	१ जना	
हावाहुरी		२०७४,०७५ र ०७६ साल	सबै वडा गरी	७० घरधुरी	२० लाख	छैन	
चट्याङ्ग		२०७४ साल			१ भेडा	१ जना मानिस	

विपद्	वडा नं.	साल र महिना	स्थान	भौतिक क्षति	आर्थिक क्षति	मानवीय क्षति	सुचना पुष्ट्याइको विधि
खडेरी		२०७४,०७५ र ०७६ साल		५० हेक्टरमा सिचाई समस्या	५० लाख		
शितलहर		२०७३,०७४,०७५ र ०७६ साल	सवै वडा गरी	८०० घरपरिवार		३ जना	

## २. प्रकोप जोखिम विश्लेषण

प्रकोप	वाढी	आगलागी	शीतलहर	महामारी	चट्याड.	हावाहुरी	सडक दुर्घटना	खडेरी	जनावर क्षति	सर्पदस
वाढी	X	वाढी	वाढी	वाढी	वाढी	वाढी	वाढी	वाढी	वाढी	वाढी
आगलागी	X	x	आगलागी	आगलागी	आगलागी	आगलागी	सडक दुर्घटना	आगलागी	जनावर क्षति	आगलागी
शीतलहर	X	x	X	शीतलहर	शीतलहर	हावाहुरी	सडक दुर्घटना	शीतलहर	जनावर क्षति	शीतलहर
महामारी	X	x	X	x	महामारी	हावाहुरी	सडक दुर्घटना	खडेरी	जनावर क्षति	सर्पदस
चट्याड.	X	x	X	x	X	हावाहुरी	सडक दुर्घटना	खडेरी	जनावर क्षति	सर्पदस
हावाहुरी	X	x	X	x	X	x	सडक दुर्घटना	हावाहुरी	जनावर क्षति	हावाहुरी
सडक दुर्घटना	X	x	X	x	X	x	X	सडक दुर्घटना	जनावर क्षति	सडक दुर्घटना
खडेरी	X	X	X	x	X	x	X	X	जनावर क्षति	सर्पदस
जनावर क्षति	X	X	X	x	X	x	X	X	x	
सर्पदस	X	X	X	x	X	x	X	X	x	x
जम्मा अंक	९	५	४	१	०	५	६	२	७	३
स्तर	पहिलो	चौथो	छैटौ	आठौ	नवौ	पाचौ	तेस्रो	छैठौ	दोस्रो	सातौ

## ३. नदी/खोला/खहरेहरुको विवरण :

क्र.स.	नाम	उत्पत्ति स्थान र जलाधार क्षेत्र	वग्ने वडाहरु	बेंसीमा अवस्थिति उच्च जोखिममा रहेका घरधुरी संख्या	वाढी आएमा प्रभावित हुन सक्ने जनसंख्या	जम्मा प्रभावित हुनसक्ने घरधुरी
१	सुनसरी खोला		हरिनगर गा.पा. १,२,५,६,७	४५०	८०००	५५०
२	मोरिया खोला	सुनसरी खोला	१,२,४,५,७	२७५	४०००	३५०
३	कठलेह खोला		३	४५	६०००	५०

४. आगलागी ग्रस्त क्षेत्र - वडा) को विवरण :

क्र.स.	वडा नं.	ठाउँको नाम	उच्च जोखिममा रहेका घरधुरी	न्यून जोखिममा रहेका घरधुरी	जम्मा प्रभावित हुनसक्ने घरधुरी
१	१	रामनगर ,भुटाहा	२५	१२०	१४५
२	२	भुटाहा बजार	२०	१००	१२०
३	३	गौतमपुर	२५	८०	१०५
४	४	हरिनगरा	३५	७५	११०
५	५	वशन्तपुर	४०	८०	१२०
६	६	घुस्की	२०	८२	१०२
७	७	घुस्की	२५	८६	१११
		जम्मा	१९०	६२३	८१३

५. शितलहर प्रभावित क्षेत्र(वडा) को विवरण :

वडा नं.	ठाउँको नाम गाउँ,टोलको नाम)	उच्च जोखिममा रहेका जनसंख्या	सामान्य जोखिममा रहेका जनसंख्या	जम्मा प्रभावित हुनसक्ने जनसंख्या
१	मण्डल टोल मलाह टोल दास टोल अन्य	३०० जना १०० १०० ४००	२०० १०० १०० ८००	५०० २०० २०० १२००
२	राम टोल दास टोल डुम टोल अन्य	३०० १०० ४० ४००	५०० २०० ३५ ६००	८०० ३०० ७५ १०००
३	उराव टोल मुसहर टोल अन्य	२०० ३०० ३००	३०० ३०० ५००	५०० ६०० ८००
४	मुसहर टोल नुनिया टोल राम टोल तत्मा टोल गडेरी टोल अन्य	२०० १७५ १०० ५० ९० ३५०	१५० ३०० ५० ७५ १०० ६००	३५० ४७५ १५० १२५ १९० ९५०
५	मण्डल टोल अन्य	२५० ५५०	६०० ११००	८५० १६५०
६	उराव टोल अन्य	१९० ४००	३०० ७००	४९० ११००
७	उराव टोल अन्य	८० ५००	१०० ९००	१८० १४००

६. जनावर आतंक प्रभावित क्षेत्र(वडा) को विवरण:छाडा चौपाय र साढे

वडा नं.	ठाउँको नाम	प्रभावित भएका वा हुने घर संख्या	प्रभावित हुनसक्ने जनसंख्या
१	रामनगर भुटाहा	८०	४८०
२	भुटाहा	७०	४९०
३	गौतमपुर	१००	६००
४	हरिनगरा	१००	६००
५	वसन्तपुर	५०	३००
६	घुस्क	६०	३६०
७	घुस्क	४०	३५०

७. खडेरी प्रभावित क्षेत्र(वडा)को विवरण :

वडा नं.	ठाउँको नाम	प्रभावित भएका वा हुने घर संख्या	प्रभावित हुनसक्ने जनसंख्या
१	रामनगर भुटाहा	५००	३०००
२	भुटाहा	५००	३०००
३	गौतमपुर	३५०	२०००
४	हरिनगरा	४५०	२७००
५	बसन्तपुर	४००	२४००
६	घुस्कि	४००	२४००
७	घुस्कि	४५०	२७००

खण्ड ग : तथ्यांकीय विवरण

(स्थानीय तहले विपद् जोखिम न्यूनिकरण र व्यवस्थापनको लागि हालसम्म गरेका कार्यको विवरण)

क. नीतिगत व्यवस्था :

क्र.स.	कामको विवरण	अवस्था(सम्पन्न वा भइरहेको)	सहयोगी विकास साभेदार
१	गाउँ विपद् व्यवस्थापन समितिको गठन	सम्पन्न	रहेको
२	वडा स्तरीय विपद् व्यवस्थापन समितिको गठन	सम्पन्न	नरहेको
३	कार्यदलहरु गठन - खास कुनै कार्यदल बनेको भए खुलाउने )	भएको (कोभिड १९ उपचार तथा व्यवस्थापन समिती)	नरहेको
४	विपद् व्यवस्थापन सम्पर्क व्यक्तिको व्यवस्था - नाम र सम्पर्क नम्बर लेखिदिने)	सुजन ढुङ्गेल ९८४९८२५२७१	
५	स्थानीय विपद् व्यवस्थापन ऐनको तर्जुमा	भएको	
६	विपद् व्यवस्थापन रणनीति तयारी	छैन	
७	स्थानीय आपत्कालीन कार्यसञ्चालन केन्द्रको स्थापना र कार्यविधि	छैन	
८	स्थानीय विपद् तथा जलवायू अनुकूलन योजना तयारी - बनेको भए कुनै वडाको मात्र हो वा स्थानीय तहको पूरै भएको हो खुलाउने )	छैन	
९	विपद् व्यवस्थापन कोषको स्थापना र कार्यविधि - कोष कति रकमको हो खुलाउने)	कार्यविधि बनेको - विपद् काषमा रु २०००००। रहेको,कोभिड १९ रोकथाम कोषमा १६०००००। बाकी रहेको)	
१०	वडामा स्थानीय विपद् कोषको स्थापना	रहेको	

खण्ड घ : क्षेत्रगत अगुवा तथा क्षेत्रगत समितिको संरचना

क्र.स.	क्षेत्रगत समिति	क्षेत्रगत कार्य समूहको नेतृत्व
१	सुचना तथा समन्वय व्यवस्थापन	हरिनगर गाउपालिका
२	खोज तथा उद्धार	सुरक्षा निकाय
३	बन्दोवस्ती	गा.पा.
४	गैह्र खाद्य सामग्री	नेपाल रेडक्रस सोसाइटी
५	खाद्य संरक्षण कार्यक्रम	कृषि विकास शाखा, सामाजिक विकास शाखा
६	स्वास्थ्य तथा पोषण	स्वास्थ्य शाखा
७	खानेपानी सरसफाई र स्वास्थ्य प्रवर्द्धन	पुर्वाधार शाखा
८	आवास	गा.पा., साभेदार संस्था
९	शिक्षा	शिक्षा शाखा
१०	कृषि सिंचाई तथा पशु सेवा	कृषि, पशु शाखा

३. क्षेत्रगत सदस्यहरुको सम्पर्क विवरण:

१. सूचना तथा समन्वय व्यवस्थापन

क्र.स.	संस्थाको नाम	सम्पर्क व्यक्ति	मोबाईल नं.
१	गा.पा. प्रमुख	गफार अन्सारी	९८५२०४९३०५
२	विपद फोकल पर्सन	सुजन हुंगेल	९८४९८२५२७९
३	सूचना प्रविधि अधिकृत	प्रेम कुमार मेहता	९८४२४३८०९६

२. खोजतलास तथा उद्धार

क्र.स.	संस्थाको नाम	ठेगाना	सम्पर्क व्यक्ति	मोबाईल नं.
१	इलाका प्रहरी कार्यालय	हरिनगरा		
२	नेपाल प्रहरी	भुटाहा	प्र.ना.नि.	९८६६९९००५४
३	नेपाल प्रहरी	घुस्की	प्र.ना.नि.	९८४२८७२६०२
४	सशस्त्र वेस क्याम्प	घुस्की	स.प्र.नि.	९८४२०८५०८५

३. गैह्र खाद्य सामग्री क्षेत्र

क्र.स.	संस्थाको नाम	ठेगाना	मोबाईल नं.
१	नेपाल रेडक्रस सोसाइटी,हरिनगरा उपशाखा	हरिनगर	
२	सहकारी संस्था लि	हरिनगरा ०४	
३	बासुकिनाथ कृषी सहकारी संस्था लि	हरिनगरा ०४	

४. खाद्य तथा संरक्षण क्षेत्र

क्र.स.	संस्थाको नाम	ठेगाना	सम्पर्क व्यक्ति	मोबाईल नं.
१	सहकारी संस्था लि	हरिनगरा, ०४		

५. शिक्षा क्षेत्र

क्र.स.	संस्थाको नाम	ठेगाना	सम्पर्क व्यक्ति	मोबाईल नं.
१	गाउँ पालिकाको कार्यालय, शिक्षा शाखा		गुणराज ढकाल	९८९९००२९३५

६. स्वास्थ्य तथा पोषण क्षेत्र

क्र.स.	संस्थाको नाम	ठेगाना	सम्पर्क व्यक्ति	मोबाईल नं.
१	हरिनगरा प्राथमिक स्वास्थ्य केन्द्र	हरिनगर -०४ सुनसरी	माधव लाल देव	९८९२३३४२३९
२	भुटाहा स्वास्थ्य चौकी	हरिनगर -०९,सुनसरी	विमल मेहता	९८४२९२४४७४
३	गौतमपुर स्वास्थ्य चौकी	हरिनगर -०३,सुनसरी	विरेन्द्र कुमार देव	९८४२०६७९३३
४	स्वास्थ्य चौकी बसन्तपुर	हरिनगर -०४,सुनसरी	देव नारायण शाह	९८९०४७२७२६
५	स्वास्थ्य चौकी खोलापारी(अस्थायी)	हरिनगर -०५,सुनसरी	आजाद अंसारी	९८०७०९५६९९
६	स्वास्थ्य चौकी घुस्की	हरिनगर -०७,सुनसरी	रानि खातुन	९८०५३८४५९२
७	गौतमपुर आयुर्वेदिक औषधालय	हरिनगर -०३,सुनसरी	कमलेश कुमार भ्ना	९८९३८४३२२८

७. खानेपानी तथा सरसफाई स्वास्थ्य प्रवर्द्धन क्षेत्र

क्र.स.	संस्थाको नाम	ठेगाना	सम्पर्क व्यक्ति	मोबाईल नं.
१	गाउँपालिका, पुर्वाधार शाखा		मुकेश कुमार राउत	९८९९७०९९९५

८. संरक्षण क्षेत्र

क्र.स.	संस्थाको नाम	ठेगाना	सम्पर्क व्यक्ति	मोबाईल नं.
१				
२				
३				
४				

९. कृषि तथा पशु सेवा क्षेत्र

क्र.स.	संस्थाको नाम	ठेगाना	सम्पर्क व्यक्ति	मोबाईल नं.
१	कृषी सेवा केन्द्र	हरिनगर -०४,सुनसरी	लक्ष्मी मेहता	
२	पशु सेवा केन्द्र	हरिनगर -०४,सुनसरी	मनोज कुमार यादव	९८१०१३२२९४

१०. आवास

क्र.स.	संस्थाको नाम	ठेगाना	सम्पर्क व्यक्ति	मोबाईल नं.
१	गाउँपालिका	हरिनगरा	गफार अन्सारी	९८५२०४१३०५

प्रमुख बजार केन्द्रहरु

- १.भुटाह बजार: हरिनगर ०१ र ०२
- २.हरिनगरा बजार: हरिनगर ०४
- ३.घुस्कि बजार: हरिनगर ०६ र ०७

खण्ड ड

(स्थानीय तहमा उपलब्ध भौतिक मानविय श्रोतको विवरण)

१. स्थानीय तहमा उपलब्ध संसाधन क्षमता

क्र.स.	सूचना समन्वय	खोज तथा उद्धार	तालिम प्राप्त जनशक्ति	सवारी साधन
१	कम्प्युटर ८ थान	जे.सि.वि १		१

२. एम्बुलेन्स विवरण

क्र.स.	संस्था	सम्पर्क व्यक्ति वा चालक	सम्पर्क नम्बर
१	नेपाल रेडकस सोसाईटी,हरिनगरा	सन्तोष कर्ण	९८४२२३८९९
२	नासो कृषी सहकारी संस्था लि		

३. बारुण यन्त्र विवरण : छैन ।

४. सुरक्षित आवासका लागि सम्भावित बैकल्पिक शिविरहरु /संस्थाहरु:

क्र.सं.	वडा नं.	सुरक्षित स्थानको नामावली	क्षमता (परिवार)
०१	३	सामुदायिक भवन	१० परिवार
०२	२	सामुदायिक भवन	१० परिवार
०३	३	कृष्ण मावि खेल मैदान	१००परिवार
०४	२	कृषि कार्यलय मैदान	१००
०५	१	जनता आधारभुत विद्यालय	१००
०६	७	वडा कार्यलय	५ परिवार
०७	५	विद्यालय खेल मैदान	१००

५. जनप्रतिनिधिहरुको विवरण

क्र.	स्थानिय तहको नाम	नाम थर	पद	सर्पक नम्बर
१	हरिनगर गाउँपालिका	गफार अंसारी मिया	अध्यक्ष	९८५२०४१३०५
२	हरिनगर गाउँपालिका	रिमफिम कुमारी भगत	उपाध्यक्ष	९८५२०४१३०६
३	हरिनगर गाउँपालिका वडा नं १	अब्दुल लातिफ अंसारी	अध्यक्ष	९८४१८०३७४०
४	हरिनगर गाउँपालिका वडा नं २	यूनस मिया	अध्यक्ष	९८०७३२६७३७
५	हरिनगर गाउँपालिका वडा नं ३	अरविन्द कुमार मेहता	अध्यक्ष	९८१६३६११०५
६	हरिनगर गाउँपालिका वडा नं ४	सुदिलाल मेहता	अध्यक्ष	९८४२२३८८८५
७	हरिनगर गाउँपालिका वडा नं ५	सविव मिया	अध्यक्ष	९८०७३५९५९९
८	हरिनगर गाउँपालिका वडा नं ६	मो. ईसराइल अंसार	अध्यक्ष	९८१५३७५४७०
९	हरिनगर गाउँपालिका वडा नं ७	नसिर खा	अध्यक्ष	९८२४३८९८६४

## ६. विषयगत शाखा प्रमुख तथा कर्मचारीहरुको नामावली:

क्र.स.	नामथर	पद	सम्पर्क नम्बर
१	कृष्ण बहादुर कार्की	प्रमुख प्रशासकिय अधिकृत	९८५२०४१४३१
२	सुजन दुङ्गेल	प्रशासन अधिकृत	९८४९८२५२७१
३	परेक बहादुर बुढा	आर्थिक प्रशासन प्रमुख	९८४८२८०८७९
४	गुणराज ढकाल	शिक्षा अधिकृत	९८१९००२९३५
५	मुकेश कुमार रावत	ईन्जिनियर	९८१९७०९९१५
६	प्रकाश थापामगर	सि.अ.ह.व(स्वास्थ्य साखा)	९८४२०५८५७२
७	प्रेम कुमार मेहता	सुचना प्रविधि अधिकृत (करार)	९८४२४३८०९६

## ७. वडा सचिवहरुको विवरण :

क्र.स.	नामथर	पद	वडा नं.	सम्पर्क नम्बर
१	समसाद हुसेन	प्रशासन सहायक,पांचौ	१	९८११०२५२५०
२	हेमन्ता दाहाल	प्रशासन सहायक,पांचौ	२	९८४२२५८४०८
३	रामदयाल मेहता	खरिदार	३	९८४२२३८४५८
४	करुणा निरौला	प्रशासन सहायक,पांचौ	४	९८४९६६४७०५
५	बालकृष्ण मेहता	खरिदार	५	९८१६३८६३८३
६	मो समिम अंसारी	खरिदार	६	९८४२०२५४८२
७	रोशन शाह	ना सु	७	९८१९०९६४५९

(०८) कोशी गाउँपालिकाको विपद् पुर्व तयारी तथा प्रतिकार्य योजना २०७७

खण्ड क : स्थानीय तहको विवरण

(०१)स्थानीय तहको नाम :.कोशी गाउँपालिका, लौकही सुनसरी

(०२)वडा सङ्ख्या : ८

(०३)चारकिल्ला : पूर्व:भोक्राहा नरसिंह गाउँपालिका पश्चिम :कोशी नदी, सप्तरी  
उत्तर :कोशी टप्पु वन्य जन्तु आरक्ष र बराह नगरपालिका,दक्षिण : भारत

(०४)क्षेत्रफल : ७५.९८ वर्ग कि.मि.

(०५)जनसङ्ख्या : जम्मा :४३,६२६ महिला :२१,६७२ पुरुष : २१९५४(२०६८ को जनगणना अनुसार)

(०६)अपाङ्गताको विवरण :

क्रसं.	अपाङ्गताको विवरण	जम्मा	महिला	पुरुष
१	पूर्ण अपाङ्ग (आफ्नो दैनिक क्रियाकलाप सम्पादन गर्न निरन्तर रुपमा अरुको सहयोग लिँदा पनि कठिनाई हुने अवस्थाको व्यक्ति ।)	५४	२०	३४
२	अति अपाङ्ग (वैयक्तिक क्रियाकलाप सम्पादन गर्न तथा सामाजिक क्रियाकलापमा संलग्न हुन निरन्तर रुपमा अरुको सहयोग लिनुपर्ने अवस्थाको व्यक्ति)	७४	३१	४३
३	मध्यम अपाङ्ग (भौतिक सुविधा, वातावरणीय अवरोधको अन्त्य, शिक्षा वा तालिम भएमा अरुको सहयोग लिई वा नलिई नियमित रुपमा आफ्नो दिनचर्या र सामाजिक क्रियाकलापमा सहभागी हुन सक्ने अवस्थाको व्यक्ति)	५२	१८	३४
४	समान्य अपाङ्ग	१०	२	८
	जम्मा	१९०	७१	११९

७. अति विपन्न टोल/समुदाय

(न्युनतम आवश्यकता परिपुर्ती गर्न समेत गाहो पर्ने साथै सबै किसिमका प्रकोपको जोखिममा रहेका घरधुरी विवरण)

वडा नं.	टोल	अनुमानित घरधुरी
१	मुसहर,सुकुमबासी, बंगाली, उराँव,नर्सरी टोल	४८४
२	बंगाली,यादव,उराँव,साह टोल	५२५
३	मुस्लिम,उराँव,सरदार टोल	७५८
४	मुस्लिम,खत्वे,मण्डलधानुक, राम, राइन, मल्दहिया,मंसुरी	६६५
५	मुसहर, कोइरी,कुम्याही,कदम, आगलगी,हुर्की, मुजाम,लप्टोलीया,ननका टोल	८५०
६	मुसहरी, सुकुमबासी, खत्वे, मण्डल, यादव, धत्ता, ब्राहमण, बेलही, ननका, महात्मन टोल	९५०
७	मुसहरी, राम,खत्वे, भुजेल, मुखिया, रोहिता, ब्राहमण, साफी,नेपाल टोल	११५५
८	मुस्लिम, राम, शर्मा, सरदार, यादव, मुसहर टोल	८६५
	जम्मा	६२५२

## खण्ड- ख : विपद्सम्बन्धी सवालको पहिचान

१. ऐतिहासिक समयरेखा विश्लेषण फारम (विगत १० वर्षको विवरण लिने) :

गाउँपालिका नाम :कोशी गाउँपालिका, लौकही सुनसरी

विपद्	वडा नं	साल र महिना	स्थान	भौतिक क्षति	आर्थिक क्षति	मानवीय क्षति	सूचना पुष्ट्याइको विधि
१. बाढी	१	२०७४	लौकही	३ कलभट बगाएको, ४ घर भत्केको	धानबाली बगाएको		वडा कार्यालय
बाढी	२	२०७४	कुशाहा	नभएको	धानबाली	नभएको	वडा कार्यालय
बाढी	३	२०७४	जमुवा	७ कलभट, १५५ घर १५ जनावर, १३०० हास, कुखुरा	धानबाली,	नभएको	वडा कार्यालय
बाढी	४	२०७४	शिवचोक, जुद्धगंज,	१५० घर, ४ जनावर, २५ बाखा, १५०० कुखुरा तथा हासा	धानबाली,	नभएको	वडा कार्यालय
बाढी	५	२०७४	कुम्याही, मल्धीया टोल,	१० कलभट, ५ कि.मि. बाटो भत्काएको, २६० घर, १० जनावर, २५०० हास तथा कुखुरा	धानबाली,	नभएको	वडा कार्यालय
बाढी	६	२०७४	श्रीपुर,	७ कलभट, ३ कि. मि. बाटो, १२ जनावर,	धानबाली,	नभएको	वडा कार्यालय
बाढी	७	२०७४	हरिपुर	१ पुल, २०० घर, १ कि.मि बाटो भत्काएको, ३ कि.मी, कुलो भत्काएको, ६ जनावर, १००० हासा तथा कुखुरा	धानबाली	नभएको	वडा कार्यालय
बाढी	८	२०७४	भन्टावारी	४ घर भत्काएको	धानबाली	नभएको	वडा कार्यालय
२. आगलागी	१	१० वर्ष यता	लौकही	२१ घर जलेर नष्ट, गाइवस्तुहरू जलेको	अन्नपात, गरगहना, लुगाफाटा आदि	१ जना ज्यान गएको	वडा कार्यालय
आगलागी	२	१० वर्ष यता	पश्चिम कुशाहा	३२ घर जलेर नष्ट गाइवस्तुहरू जलेको	अन्नपात, गरगहना, लुगाफाटा आदि	नभएको	वडा कार्यालय
आगलागी	३	१० वर्ष यता	पश्चिम कुशाहा	१६५ घर जलेर नष्ट, गाइवस्तुहरू जलेको	अन्नपात, गरगहना, लुगाफाटा आदि	नभएको	वडा कार्यालय
आगलागी	४	१० वर्ष यता	शिव चोक	२५ घर जलेको, गाइवस्तुहरू जलेको	अन्नपात, गरगहना, लुगाफाटा आदि	नभएको	वडा कार्यालय
आगलागी	५	१० वर्ष यता	श्रीपुर	६० घर जलेको, गाइवस्तुहरू जलेको	अन्नपात, गरगहना, लुगाफाटा आदि	नभएको	वडा कार्यालय
आगलागी	७	१० वर्ष यता	हरिपुर	१२५ ओटा घर जलेको, गाइवस्तुहरू जलेको	अन्नपात, गरगहना, लुगाफाटा आदि	नभएको	वडा कार्यालय
आगलागी	८	१० वर्ष यता	भन्टावारी	२५ ओटा घर जलेर नष्ट भएको, गाइवस्तुहरू जलेको	अन्नपात, गरगहना, लुगाफाटा आदि	१ जना मृत्यु,	वडा कार्यालय
जनावर	२	१० वर्ष यता	पश्चिम कुशाहा	५० घर भत्काएको	खाद्यन्न तथा अन्नबाली	नभएको	वडा कार्यालय

विपद्	वडा नं	साल र महिना	स्थान	भौतिक क्षति	आर्थिक क्षति	मानवीय क्षति	सूचना पुष्ट्याइको विधि
जनावर	३	१० वर्ष यता	जमुवा क्षेत्र	१५०० घर भत्काएको	खाद्यन्न तथा अन्नवाली	१२ जना ज्यान गएको, ५३ जना घाइते	वडा कार्यालय
जनावर	४	१० वर्ष यता	शिवचोक, जुद्धगंज	७०० घर भत्काएको	खाद्यन्न तथा अन्नवाली	२ जना ज्यान गएको, ४ जना घाइते	वडा कार्यालय
जनावर	५	१० वर्ष यता	कुम्याही क्षेत्र	५०० घर भत्काएको	खाद्यन्न तथा अन्नवाली	नभएको	वडा कार्यालय
जनावर	६	१० वर्ष यता	श्रीपुर क्षेत्र	१२०० घर भत्काएको,	खाद्यन्न तथा अन्नवाली	७ जना घाइत	वडा कार्यालय
जनावर	७	१० वर्ष यता	हरिपुर क्षेत्र	१००० घरधुरी	खाद्यन्न तथा अन्नवाली	२ मृत्यु, २५ घाइते	वडा कार्यालय
जनावर	८	१० वर्ष यता	भन्टावारी	६० घर भत्काएको	खाद्यन्न तथा अन्नवाली	१ जना मृत्यु	वडा कार्यालय

## २. प्रकोप जोखिम विश्लेषण

प्रकोप	जनावर क्षति	बाढी	आगलागी	खडेरी	हुरीबतास	शीतलहर	चट्याङ्ग	महामारी	पहिरो
जनावर क्षति	X	जनावर क्षति	जनावर क्षति	जनावर क्षति	जनावर क्षति	जनावर क्षति	जनावर क्षति	जनावर क्षति	जनावर क्षति
बाढी	X	X	बाढी	बाढी	बाढी	बाढी	बाढी	बाढी	बाढी
आगलागी	X	X	X	आगलागी	आगलागी	आगलागी	आगलागी	आगलागी	आगलागी
खडेरी	X	X	X	X	खडेरी	खडेरी	खडेरी	खडेरी	खडेरी
हुरीबतास	X	X	X	X	X	हुरीबतास	हुरीबतास	हुरीबतास	हुरीबतास
शीतलहर	X	X	X	X	X	X	शीतलहर	शीतलहर	शीतलहर
चट्याङ्ग	X	X	X	X	X	X	X	चट्याङ्ग	चट्याङ्ग
माहामारी	X	X	X	X	X	X	X	X	माहामारी
पहिरो	X	X	X	X	X	X	X	X	X
जम्मा अंक	८	७	६	५	४	३	२	१	०
स्तर	पहिलो:	दोश्रो	तेश्रो	चौथो	पाँचौ	छैटो	सातौँ	आठौँ	नौँ

## ३. नदी/खोला/खहरेहरूको विवरण :

क्रसं.	नाम	उत्पत्ति स्थान र जलाधार क्षेत्र	बग्ने वडाहरू	बाढी आएमा प्रभावित हुनसक्ने जनसङ्ख्या	जम्मा प्रभावित हुनसक्ने घरधुरी
१	भरुवा, खुनिया धार	बर्खेपानी	२, ६, ७, ८	५५००	५५००
२	कोशी नदी बाढी खोला	कोशी नदी, ३, ४	३, ४, ५, ६	७०००	७०००
३	कोशी सिपेज खोला	कोशी नदी, ४	२, ३, ४, ६, ७, ८	१००००	१००००

४. आगोलागी ग्रस्त क्षेत्र(वडा)को विवरण :

वडा नं.	ठाउँको नाम	उच्च जोखिममा रहेका घरधुरी	न्युन जोखिममा रहेका घरधुरी	जम्मा प्रभावित हुनसक्ने घरधुरी
१	लौकही	३५०	५११	८६१
२	पश्चिम कुशाहा	३७०	६०६	९७६
३	पश्चिम कुशाहा, जमुवा	८३५	२९५	११३०
४	शिवचोक, कुम्याही	५२५	४३१	९५६
५	श्रीपुर, जुद्धगंज	८२०	२४७	१०६७
६	श्रीपुर	८४०	३९७	१२३७
७	हरिपुर	८६०	४६७	१३२७
८	भान्टावारी	४२०	५६९	९८९

५. शितलहर प्रभावित क्षेत्र(वडा)को विवरण : छैन ।

६. जनावर आतंक प्रभावित क्षेत्र(वडा)को विवरण :

वडा नं.	ठाउँको नाम	प्रभावित भएका वा हुने घर सङ्ख्या	प्रभावित हुनसक्ने जनसङ्ख्या
२	बेचुटोल, खटरटोल, कोशी गा.पा.	३५०	१६४८
३	कोशी टप्पु, जमुआ, कोशी गा.पा.	११३०	६२१८
४	शिव चोक, जुद्धगंज, कोशी गा.पा.	९५६	४१२०
५	कुम्याही, कोशी गा.पा.	१०६७	५३९९
६	श्रीपुर, कोशी गा.पा.	१२३७	५५५०
७	हरिपुर, कोशी गा.पा.	१३२७	६२९७
८	भान्टावारी, कोशी गा.पा.	९८९	५७३६

७. खडेरी प्रभावित क्षेत्र(वडा)को विवरण :

वडा नं.	ठाउँको नाम	प्रभावित भएका घर सङ्ख्या	प्रभावित हुनसक्ने जनसङ्ख्या	कैफियत
३	जमुवा, पश्चिम कुशाहा	९७०	५२३८	२०६५ को कोशी बाध फुटेर बालुवा पुरेको कारणले हाल सम्म उक्त स्थानमा खेतीपाती गर्न नसकिएको ।
४	शिवचोक, जुद्धगंज	९०८	४७२२	
५	श्रीपुर	९६०	५०४०	
६	श्रीपुर	९२५	४७२५	
७	हरिपुर	९९५	५२२५	

द. बाढी प्रभावित क्षेत्र(वडा)को विवरण :

वडा नं.	ठाउँको नाम	उच्च जोखिममा रहेका घरधुरी	न्यून जोखिममा रहेका घरधुरी	जम्मा प्रभावित हुनसक्ने घरधुरी
१	लौकही	२४४	६१७	८६१
२	पश्चिम कुशाहा	३९०	५८६	९७६
३	पश्चिम कुशाहा, जमुवा	६५२	४७८	११३०
४	शिवचोक, कुम्याही	५९०	३६६	९५६
५	श्रीपुर, जुद्धगंज	६४०	४२७	१०६७
६	श्रीपुर	७४०	४९७	१२३७
७	हरिपुर	३३०	९९७	१३२७
८	भान्टावारी	३९५	५९४	९८९

खण्ड- ग : तथ्याङ्कीय विवरण

(स्थानीय तहले विपद् जोखिम न्यूनीकरण र व्यवस्थापनका लागि हालसम्म गरेका कार्यको विवरण)

(क) नीतिगत व्यवस्था

क्रसं.	कामको विवरण	अवस्था (सम्पन्न वा भइरहेको)	सहयोगी विकास साभेदार
१	नगर वा गाउँ विपद् व्यवस्थापन समितिको गठन	भइसकेको	
२	वडा स्तरीय विपद् व्यवस्थापन समितिको गठन	सम्पन्न	
३	कार्यदलहरु गठन (खास कुनै कार्यदल बनेको भए खुलाउने)	छैन	
४	विपद् व्यवस्थापन सम्पर्क व्यक्तिको नाम र सम्पर्क नम्बर	श्री विनोद कुमार मिश्र ९८५२०५८१०४	
५	स्थानिय विपद् व्यवस्थापन ऐनको तर्जुमा	नभएको	
६	विपद् व्यवस्थापन रणनीति तयारी	नभएको	
७	स्थानीय आपत्कालीन कार्यसञ्चालन केन्द्रको स्थापना र कार्यविधि	नभएको	
८	स्थानीय विपद् तथा जलवायु अनुकूलन योजना तयारी ( बनेको भए कुनै वडाको मात्र हो वा स्थानीय तहको पूरै भएको हो खुलाउने)	गाउँपालिका स्तरिय ।	RSDC, Kathmandu & Malteser International
९	विपद् व्यवस्थापन कोषको स्थापना र कार्यविधि (कोष कति रकमको हो खुलाउने)	भएको , ५ लाख ।	
१०	वडामा स्थानिय विपद कोषको स्थापना	नभएको	

## खण्ड- घ : क्षेत्रगत अगुवा तथा क्षेत्रगत समितिको संरचना

क्र.स	क्षेत्रगत समिति (Clusters)	क्षेत्रगत कार्य समूहको नेतृत्व
१	सूचना तथा समन्वयव्यवस्थापन (Information and Cordination Management)	कोशी गाउँपालिका कार्यपालिकाको कार्यालय, लौकही
२	खोज तथा उद्धार	सुरक्षा निकायहरु
३	खाद्य तथा संरक्षण	कोशी गाउँपालिका
४	गैह्र खाद्य सामग्री	नेपाल रेडक्रस सोसाइटी प्रकाशपुर उपशाखा
५	आवस	कोशी गाउँपालिका, लौकही
६	स्वास्थ्य तथा पोषण	कोशी गाउँपालिका
७	खानेपानी, सरसफाई र स्वास्थ्य प्रवर्द्धन	कोशी गाउँपालिका
८	संरक्षण	कोशी गाउँपालिका
९	शिक्षा	कोशी गाउँपालिका
१०	जिविकोपार्जन क्षेत्र	कोशी गाउँपालिका

## क्षेत्रगत सदस्यहरुको सम्पर्क विवरण

## १ सूचना तथा समन्वय व्यवस्थापन क्षेत्र

क्र.	संस्थाको नाम	ठेगाना	सम्पर्क व्यक्तिको नाम र पद	सम्पर्क नम्बर
१	कोशी गाउँपालिका सुनसरी	लौकही	ऐयुब अंसारी, अध्यक्ष	९८५२०४१०७८, ०२५४०१०६६
२	कोशी गाउँपालिका सुनसरी	लौकही	खगेन्द्र गिरी, प्रमुख प्रसाशकीय अधिकृत	९८५२०५९१२५, ९८५२०४११०६
३	कोशी गाउँपालिका सुनसरी	लौकही	विजय कुमार साहु, सु.प्र.अ.	९८११३०५२४८
४	कोशी गाउँपालिका, सुनसरी	लौकही	विनोद कुमार मिश्र, ना.सु.	९८५२०५८१०४
५	कोशी गाउँपालिका सुनसरी	लौकही	सबै वडा अध्यक्षज्यूहरु	९८५२०६७५५७
६	नेपाली सेना सत्रुभन्जन गुल्म	प. कुशाहा	रामचन्द्र श्रेष्ठ, सेनानी गुल्मपति	९८५२०४६५५८
७	सशस्त्र प्रहरी बल, BOP	लौकही	भुपेन्द्र काजी निरौला, स.प्र.निरीक्षक	९८५२०५९८३६
८	सशस्त्र प्रहरी बल, BOP	श्रीपूर	देवेन्द्र मैनाली, स.प्र.निरीक्षक	९८५२०३३७०३
९	सशस्त्र प्रहरी बल, BOP	भण्टावारी	प्रेम सिंह विष्ट, स.प्र.निरीक्षक	९८५१०७९८४४
१०	सशस्त्र प्रहरी बल, BOP	कोशीलाहि	हरि रीमाल, स.प्र.निरीक्षक	९८४१३६५४२८
११	इलाका प्रहरी कार्यालय	लौकही	रत्न पौडेल, प्रमुख	९८५२८९०१२६
१२	सिमा प्रहरी चौकी	भण्टावारी	कुल बहादुर खत्री, प्र.ना निरीक्षक	९८५२०९०९५६
१३	प्रहरी चौकी, हरिपुर	हरिपुर	प्रभुराम खडका, प्र.स. निरीक्षक	९८६०६०२७६६
१४	अस्थायी प्रहरी पोष्ट,	शिवचोककटान	देवराज काफ्ले, प्र.ना.नी	९८४२०३९४२८
१५	प्रहरी चौकी	श्रीपूर	तिर्थ भट्टराइ, प्रसनी	९८४२१ ३०९५७
१६	प्रहरी चौकी	कोशी व्यारेज	बिन बहादुर पाण्डे, प्रसनी	९८५२०९०५३०
१७	नेपाल रेडक्रस सोसाइटी	प्रकाशपुर	रविन कुमार घिमिरे	९८५२०४८७८५

## २. खोजतलास तथा उद्धार क्षेत्र

१	कोशी गाउँपालिका सुनसरी	लौकही	ऐयुब अंसारी, अध्यक्ष	९८५२०४१०७८, ०२५४०१०६६
२	कोशी गाउँपालिका सुनसरी	लौकही	खगेन्द्र गिरी, प्रमुख प्रसाशकीय अधिकृत	९८५२०५९१२५, ९८५२०४११०६

क्र.	संस्थाको नाम	ठेगाना	सम्पर्क व्यक्तिको नाम र पद	सम्पर्क नम्बर
३	कोशी गाउँपालिका सुनसरी	लौकही	सबै वडा अध्यक्षज्यूहरु	९८५२०६७५५७
४	नेपाली सेना सत्रुभन्जन गुल्म	प. कुशाहा	रामचन्द्र श्रेष्ठ, सेनानी गुल्मपति	९८५२०४६५५८
५	शशस्त्र प्रहरी बल	लौकही	भुपेन्द्र काजी निरौला, स.प्र.निरीक्षक	९८५२०५९८३६
६	सशस्त्र प्रहरी बल	श्रीपूर	देवेन्द्र मैनाली, स.प्र.निरीक्षक	९८५१२५८२६०
७	शशस्त्र प्रहरी बल	भण्टावारी	प्रेम सिंह विष्ट, स.प्र.निरीक्षक	९८५१०७९८४४
८	सशस्त्र प्रहरी बल, दइए	लाही	हरि रीमाल, स.प्र.निरीक्षक	९८०५३५६३८१
९	इलाका प्रहरी कार्यालय	लौकही	रत्न पौडेल, प्रमुख	९८५२८९०१२६
१०	सिमा प्रहरी चौकी	भण्टावारी	कुल बहादुर खत्री, प्र.ना निरीक्षक	९८५२०९०९५६
११	अस्थायी प्रहरी पोष्ट	हरिपूर	प्रभुराम खडका, प्र.स. निरीक्षक	९८४२१३९४६०
१२	अस्थायी प्रहरी पोष्ट	कटान चौक	देवराज काफ्ले, प्र.ना.नी	९८५२०४१३१०
१३	प्रहरी चौकी	श्रीपूर	तिर्थ भट्टराइ, प्रसनी	९८५२०९०५३०
१४	प्रहरी चौकी	कोशी व्यारेज	बिन बहादुर पाण्डे, प्रसनी	९८४१०७४२८१
१५	नेपाल रेडक्रस सोसाइटी	प्रकाशपूर	रविन कुमार घिमिरे	९८५२०४८७८५
१६	उद्योग वाणिज्य संघ	लौकही	अरुण कुमार यादव	९८५२०२०६२४
१७	सामाजिक जीवन केन्द्र नेपाल	प. कुशाहा	हजरत हुसेन	९८५२०४१४५५
१८	रुट नेपाल	श्रीपूर	धर्मेन्द्र मेहता	९८५२०४४४२०
१९	ओरेक नेपाल	लौकही	कविता मण्डल	९८०४३५०९६६
२०	साभा सवालका लागि साभा मञ्च	विराटनगर	मजिंता उपाध्याय	९८५२०२८६६१

### ३. स्वाद्य तथा संरक्षण क्षेत्र

१	कोशी गाउँपालिका सुनसरी	लौकही	ऐयुब अंसारी, अध्यक्ष	९८५२०४१०७८, ०२५४०१०६६
२	कोशी गाउँपालिका सुनसरी	लौकही	अनिता देवी यादव, उपाध्यक्ष	९८५२०४१०७९
३	कोशी गाउँपालिका सुनसरी	लौकही	खगेन्द्र गिरी, प्रमुख प्रसाशकीय अधिकृत	९८५२०५९१२५, ९८५२०४११०६
४	सम्बन्धित वडा कार्यालयहरु	कोशी गा.पा.	सबै वडा अध्यक्षज्यूहरु एवम् कर्मचारीहरु	९८५२०६७५५७
५	कोशी गाउँपालिका सुनसरी	लौकही	आर्थिक प्रशासन शाखा, प्रमुख	९८४२०९१३०३
६	कोशी गाउँपालिका सुनसरी	लौकही	विपद् व्यवस्थापन शाखा, स्रोतव्यक्ति	९८५२०५८१०४
७	नेपाल रेडक्रस सोसाइटी	प्रकाशपूर	रविन कुमार घिमिरे	९८५२०४८७८५
८	उद्योग वाणिज्य संघ	लौकही	अरुण कुमार यादव	९८५२०२०६२४
९	सामाजिक जीवन केन्द्र नेपाल	प. कुशाहा	हजरत हुसेन	९८५२०४१४५५
१०	रुट नेपाल	श्रीपूर	धर्मेन्द्र मेहता	९८५२०४४४२०
११	ओरेक नेपाल	लौकही	कविता मण्डल	९८०४३५०९६६

### ४. आवास क्षेत्र

क्र.	संस्थाको नाम	ठेगाना	सम्पर्क व्यक्तिको नाम र पद	सम्पर्क नम्बर
१	कोशी गाउँपालिका सुनसरी	लौकही	अनिता देवी यादव, उपाध्यक्ष	९८५२०४१०७८
२	कोशी गाउँपालिका सुनसरी	लौकही	रोशन शर्मा, इन्जिनियर	९८५११४९५११
३	सम्बन्धित वडा कार्यालयहरु	कोशी गा.पा.	वडा अध्यक्ष	

(५) गैह्र खाद्य सामग्री क्षेत्र (Non Food Item Cluster)

क्र.स	संस्थाको नाम	ठेगाना	सम्पर्क व्यक्तिको नाम र पद	मोबाइल नं.
१	कोशी गाउँपालिका सुनसरी	लौकही	अनिता देवी यादव	९८५२०४१०७९
२	लौकही उद्योग वाणिज्य संघ	कोशी	अरुण कुमार यादव	
३	नेपाल रेडक्रस सोसाइटी प्रकाशपुर उपशाखा	प्रकाशपुर	रविन कुमार घिमिरे	९८५२०४८७८५
४	स्थानीय शान्ति समिति	कोशी	अर्जुन मेहता	९८०५३१२८०६
५	सामाजिक जीवन केन्द्र नेपाल	कोशी	हजरत हुसैन	९८५२०४१४५५
६	रुट नेपाल	कोशी	धर्मेन्द्र मेहता	९८५२०४४४२०
७	ओरेक नेपाल		कविता मण्डल	९८०४३५०९६६

(६) स्वास्थ्य तथा पोषण क्षेत्र (Health and Nutrition Cluster)

क्र.स	संस्थाको नाम	ठेगाना	सम्पर्क व्यक्तिको नाम र पद	मोबाइल नम्बर
१	कोशी गाउँपालिका सुनसरी	लौकही	स्वास्थ्य शाखा प्रमुख	९८४२१२४४३९
२	नेपाल रेडक्रस सोसाइटी, सुनसरी	कोशी	रविन कुमार घिमिरे	९८५२०४८७८५
३	वी.पी. को. स्वा. विज्ञान प्रतिष्ठान	धरान		
४	स्वास्थ्य केन्द्रहरु	कोशी गा.पा	प्रमुख	
५	आधारभूत स्वास्थ्य सेवा केन्द्रहरु	कोशी गा.पा.	प्रमुख	
६	बर्थिंग सेन्टर	लौकही	जीवन मण्डल, प्रमुख	९८६२७४०७९६
७	बर्थिंग सेन्टर,	हरिपुर	रामनाथ साह, प्रमुख	९८१९३४६८८०
८	सामाजिक जीवन केन्द्र नेपाल	प. कुशाहा	हजरत हुसैन, अध्यक्ष	९८५२०४१४५५
९	रुट नेपाल	श्रीपुर	धर्मेन्द्र मेहता, अध्यक्ष	९८५२०४४४२०
१०	ओरेक नेपाल	लौकही	कविता मण्डल	९८०४३५०९६६
११	साम्फा सवालका लागी साम्फा मंच	विराटनगर	मन्जिता उपाध्याय	९८५२०२८६६१

(७) खानेपानी, सरसफाई तथा स्वास्थ्य प्रबर्द्धन क्षेत्र (WASH Cluster)

क्र.स	संस्थाको नाम	ठेगाना	सम्पर्क व्यक्तिको नाम	मोबाइल नम्बर
१	कोशी गाउँपालिका सुनसरी	लौकही	ऐयुब अन्सारी अध्यक्ष	९८५२०४१०७८
२	कोशी गाउँपालिका सुनसरी	लौकही	खगेन्द्र गिरी प्र.प्र.अधिकृत	९८५२०५९१२५
३	कोशी गाउँपालिका सुनसरी	लौकही	रोशन शर्मा, इन्जिनियर	९८५११४९५११
४	ललिता लम्साल	लौकही	खा.प.से.ट.	९८४२०३३३५०
५	सामाजिक जीवन केन्द्र नेपाल	कुशाहा	हजरत हुसैन	९८५२०४१४५५
६	रुट नेपाल	श्रीपुर	धर्मेन्द्र मेहता	९८५२०४४४२०
७	ओरेक नेपाल	लौकही	कविता मण्डल	९८०४३५०९६६

(८) संरक्षण क्षेत्रको नेतृत्व गर्ने निकाय तथा व्यक्तिको विवरण :

क्र.स	संस्थाको नाम	ठेगाना	सम्पर्क व्यक्तिको नाम	मोबाइल नम्बर
१	कोशी गाउँपालिका सुनसरी	लौकही	ऐयुब अन्सारी अध्यक्ष	९८५२०४१०७८
२	कोशी गाउँपालिका सुनसरी	लौकही	खगेन्द्र गिरी प्र.प्र.अधिकृत	९८५२०५९१२५
३	कोशी गाउँपालिका सुनसरी	लौकही	महिला बालबालिका शाखा	
४	जिल्ला बालकल्याण समिति, सुनसरी	इनरुवा		
५	नेपाल रेडक्रस सोसाइटी, प्रकाशपुर	प्रकाशपुर	रविन घिमिरे	९८५२०४८७८५
६	नेपाली सेना सत्रुभन्जन गुल्म	प. कुशाहा	रामचन्द्र श्रेष्ठ, सेनानी गुल्मपति	९८५२०४६५५८
७	शशस्त्र प्रहरी बल	लौकही	भुपेन्द्र काजी निरौला, स.प्र.निरिक्षक	९८५२०५९८३६
८	सशस्त्र प्रहरी बल	श्रीपुर	देवेन्द्र मैनाली, स.प्र.निरिक्षक	९८५१२५८२६०
९	शशस्त्र प्रहरी बल	भण्टावारी	प्रेम सिंह विष्ट, स.प्र.निरिक्षक	९८५१०७९८४४
१०	सशस्त्र प्रहरी बल, BOP	लाही	हरि रीमाल, स.प्र.निरिक्षक	९८०५३५६३८१
११	इलाका प्रहरी कार्यालय	लौकही	रत्न पौडेल, प्रमुख	९८५२८९०१२६

१२	सिमा प्रहरी चौकी	भण्टावारी	कुल बहादुर खत्री, प्र.ना निरीक्षक	९८५२०९०९५६
१३	अस्थायी प्रहरी पोष्ट	हरिपूर	प्रभुराम खडका, प्र.स. निरीक्षक	९८४२१३९४६०
१४	अस्थायी प्रहरी पोष्ट	कटान चौक	देवराज काफ्ले, प्र.ना.नी	९८५२०४१३१०
१५	प्रहरी चौकी	श्रीपूर	तिर्थ भट्टराइ, प्रसनी	९८५२०९०५३०
१६	प्रहरी चौकी	कोशी व्यारेज	बिन बहादुर पाण्डे, प्रसनी	९८४१०७४२८१
१७	ओरेक नेपाल	लौकही	कविता मण्डल	९८०४३५०९६६
१८	साम्पा सवालका लागी साम्पा मंच(कोकन)	विराटनगर	मन्जिता उपाध्याय	९८५२०२८६६१

**(९) शिक्षा क्षेत्र (Education Cluster)**

शिक्षा क्षेत्रको नेतृत्व तथा सदस्य निकाय र सर्म्पक व्यक्ति निम्नअनुसार रहने व्यवस्था गरिएको छ :

क्र.स.	संस्थाको नाम	ठेगाना	सर्म्पक व्यक्तिको नाम	मोबाइल नम्बर
१	कोशी गाउँपालिका सुनसरी	लौकही	शिक्षा शाखा प्रमुख	९८४२२३९२२२
२	सबै वडा कार्यालयहरु	लौकही	वडा अध्यक्षहरु	
३	नेपाल शिक्षक महासंघ	कोशी गा.पा.	हरेकृष्ण राउत	९८४२१८३७७८

**(१०) जिविकोपार्जन क्षेत्र (Livelihood Cluster)**

विपद् प्रभावितहरुको यस क्षेत्रको समस्या समाधानका लागि क्षेत्रगत नेतृत्व र सदस्यको विवरण

क्र.स.	संस्थाको नाम	ठेगाना	सर्म्पक व्यक्तिको नाम	मोबाइल नम्बर
१	कोशी गाउँपालिका सुनसरी	लौकही	ऐयुब अन्सारी अध्यक्ष	९८५२०४१०७८
२	कोशी गाउँपालिका सुनसरी	लौकही	खगेन्द्र गिरी प्र.प्र.अधिकृत	९८५२०५९१२५
३	कोशी गाउँपालिका सुनसरी	लौकही	आर्थिक विकास शाखा	९८५२०४१०९५
४	सामाजिक जीवन केन्द्र	प. कुशाहा	दिनेश शाह	९८६२८८८८३१

**(११) बन्दोवस्ती क्षेत्र (Logistic Cluster)**

बन्दोवस्ती क्षेत्रको नेतृत्व तथा सदस्यको विवरण

क्र.स.	संस्थाको नाम	ठेगाना	सर्म्पक व्यक्तिको नाम	मोबाइल नम्बर
१	कोशी गाउँपालिका सुनसरी	लौकही	खगेन्द्र गिरी प्र.प्र.अ.	९८५२०४११०६
२	कोशी गाउँपालिका सुनसरी	लौकही	विनोद कुमार मिश्र, ना.सु.	९८५२०५८१०४
३	नेपाल रेडक्रस सोसाईटी ,सुनसरी	प्रकासपुर	रविनकुमार घिमिरे	९८५२०४८७८५
४	नेपाली सेना सत्रुभन्जन गुल्म	प. कुशाहा	रामचन्द्र श्रेष्ठ,सेनानी गुल्मपति	९८५२०४६५५८
५	शशस्त्र प्रहरी बल	लौकही	भुपेन्द्र काजी निरौला,स.प्र.निरीक्षक	९८५२०५९८३६
६	सशस्त्र प्रहरी बल	श्रीपूर	देवेन्द्र मैनाली, स.प्र.निरीक्षक	९८५१२५८२६०
७	शशस्त्र प्रहरी बल	भण्टावारी	प्रेम सिंह विष्ट, स.प्र.निरीक्षक	९८५१०७९८४४
८	सशस्त्र प्रहरी बल, BOP	लाही	हरि रीमाल, स.प्र.निरीक्षक	९८०५३५६३८१
९	इलाका प्रहरी कार्यालय	लौकही	रत्न पौडेल,प्रमुख	९८५२८९०१२६
१०	सिमा प्रहरी चौकी	भण्टावारी	कुल बहादुर खत्री, प्र.ना निरीक्षक	९८५२०९०९५६
११	अस्थायी प्रहरी पोष्ट	हरिपूर	प्रभुराम खडका, प्र.स. निरीक्षक	९८४२१३९४६०
१२	अस्थायी प्रहरी पोष्ट	कटान चौक	देवराज काफ्ले, प्र.ना.नी	९८५२०४१३१०
१३	प्रहरी चौकी	श्रीपूर	तिर्थ भट्टराइ, प्रसनी	९८५२०९०५३०
१४	प्रहरी चौकी	कोशी व्यारेज	बिन बहादुर पाण्डे, प्रसनी	९८४१०७४२८१
१५	उद्योग वाणिज्य संघ	लौकही	अरुण यादव	९८५२०२०६२४
१६	सामाजिक जीवन केन्द्र नेपाल	कुशाहा	हजरत हुसैन	९८५२०४१४४५
१७	रुट नेपाल	श्रीपूर	धर्मेन्द्र मेहता	९८१४३२०१००

## (१२) कृषि तथा पशु सेवा क्षेत्र

क्र.सं.	संस्थाको नाम	ठेगाना	सम्पर्क व्यक्तिको नाम	फोन नं.
१	पशु शाखा	कोशी गा.पा	मोहन कुमार सिंह	९८४२१२५६४९
२	पशु शाखा	कोशी गा.पा	गोसाई यादव	९८१७७०७८८८
३	कृषि शाखा	कोशी गा.पा	सुनिल कुमार साह	९८१४२१३३४१

## १३. कोशी गाउँपालिकाको शैक्षिक स्थिति

क्र.सं.	विद्यालयको प्रकार	प्राथमिक	निम्नमाध्यमिक	माध्यमिक उच्च माध्यमिक
१	सामुदायिक विद्यालय जम्मा ३१	२५	१	५
२	संस्थागत विद्यालय जम्मा १४	१४	०	०
३	मदर्स जम्मा १४	१४	०	०

## १४. कोशी गाउँपालिकाको प्रमुख बजारहरु

क्र.सं.	बजारहरुको नाम	ठेगाना
१	लौकही बजार	कोशी गाउँपालिका १
२	भण्टावारी बजार	कोशी गाउँपालिका ८
३	कोशी व्यारेज बजार	कोशी गाउँपालिका ८

## खण्ड-ड

(स्थानीय तहमा उपलब्ध भौतिक मानविय श्रोतको विवरण)

## १. स्थानिय तहमा उपलब्ध संसाधन क्षमता

क्र.सं.	सुचना समन्वय	खोज तथा उद्धार	तालिम प्राप्त जनशक्ति	सवारी साधन
१	कम्प्युटर, ल्यापटप, मोबाइल, सामाजिक सञ्जाल	एम्बुलेन्स २, लाईफ जैकेट ५०, हेलिमेन्ट ५०, कोदाले २४, बेल्ला २४, गैति १७, खन्ती ६, हाथेबन्चरो ६, वाटर ट्यू १२	प्राथमिक उपचार तालिम प्राप्त : IRA तालिम : १ जना DM तालिम: २०० जना	व्यकूलोडर (जेसिवि) १, ट्याक्टर १,

## कोशी गाउँपालिकाको सुरक्षा निकायका जनशक्ति तथा DM तालिम प्राप्त जनशक्ति :

क्र.सं.	संस्थाको नाम	ठेगाना	संस्थागत जनशक्ति	DM तालिम प्राप्त जनशक्ति	सम्पर्क व्यक्तिको नाम	मोबाईल नं
१	नेपाली सेना सत्रुभन्जन गुल्म	पश्चिम कुशाहा	१९६	१९६	रामचन्द्र श्रेष्ठ, सेनानी गुल्मपति	९८५२०४६५५८
२	शशस्त्र प्रहरी बल	लौकही	५५	१	भुपेन्द्र काजी निरौला, स.प्र.निरीक्षक	९८५२०५९८३६
३	सशस्त्र प्रहरी बल	श्रीपूर	४५	०	देवेन्द्र मैनाली, स.प्र.निरीक्षक	९८५१२५८२६०
४	शशस्त्र प्रहरी बल	भण्टावारी	५७	१	प्रेम सिंह विष्ट, स.प्र.निरीक्षक	९८५१०७९८४४
५	शशस्त्र प्रहरी बल	लाही	४३	२	हरि रिमाल, स.प्र.निरीक्षक	९८०५३५६३८१
६	इलाका प्रहरी कार्यालय	लौकही	३०	०	रत्न पौडेल, प्रमुख	९८५२८९०१२६
७	सिमा प्रहरी चौकी	भण्टावारी	२८	०	कुल बहादुर खत्री, प्र.ना निरीक्षक	९८५२०९०९५६
८	अस्थायी प्रहरी पोष्ट	हरिपूर			प्रभुराम खडका, प्र.स. निरीक्षक	९८४२१३९४६०

क्र.स.	संस्थाको नाम	ठेगाना	संस्थागत जनशक्ति	DM तालिम प्राप्त जनशक्ति	सम्पर्क व्यक्तिको नाम	मोवाईल नं
९	अस्थायी प्रहरी पोष्ट	कटान चौक	१०	०	देवराज काफ्ले, प्र.ना.नी	९८५२०४१३१०
१०	प्रहरी चौकी	श्रीपूर	१८	०	तिर्थ भट्टराइ, प्र.स.नी	९८५२०९०५३०
११	प्रहरी चौकी	कोशी व्यारेज	१९	०	बिन बहादुर पाण्डे, प्रसनी	९८४१०७४२८१

## २. एम्बुलेन्स विवरण

क्र.स	संस्था	सर्मक व्यक्ति वा चालक	सर्मक नम्बर
१	स्वास्थ्य चौकी लौकही,कोशी गाउँपालिका	सुनिल मण्डल	९८४२१९८४२०
२	स्वास्थ्य चौकी हरिपुर, कोशी गाउँपालिका	चन्द्र ना. ठाकुर	९८१४३२९५३८
३	सामुदायिक विकास संस्था,को.गा.३	सकलदेव यादव	९८१६३६०६६६

## ३. बारुण यन्त्र विवरण : छैन ।

## ४. सुरक्षित आवासका लागि सम्भावित वैकल्पिक शिविरहरू/स्थानहरू :

क्र.सं	वडा नं.	नाम	क्षमता (परिवार)
१	१	रा.मा.वि. लौकही	२००
२	२	कोशी मा.वि.	२२५
३	३	रा.मा.वि. सोभन पुर	२००
४	४	मदर्स मिफताहुल उलुम	१५०
५	५	दारुल होदा अल्सलफिया	१२५
६	६	राष्ट्रीय. नि.मा.वि.	२५
७	७	कोशीको बाँध	आवश्यकता अनुसार
८	८	कोशीको बाँध	आवश्यकता अनुसार

## ५. जनप्रतिनिधिहरूको विवरण

क्र.स	नाम थर	पद	वडा नं.	सर्मक नम्बर
१	श्री ऐयुव अंसारी	अध्यक्ष	कोशी गाउँपालिका	९८५२०४१०७८
२	श्री अनिता देवी यादव	उपाध्यक्ष	कोशी गाउँपालिका	९८५२०४१०७९
३	श्री राजकुमार साह	वडाअध्यक्ष	कोशी गा.पा. १	९८५२०६७५५७
४	श्री हिरालाल यादव	वडाअध्यक्ष	कोशी गा.पा. २	९८४२१०१११०
५	श्री सुलेमान मंसुरी	वडाअध्यक्ष	कोशी गा.पा. ३	९८५२०५४०६८
६	श्री अमिन मिया	वडाअध्यक्ष	कोशी गा.पा. ४	९८०६३०२४८०
७	श्री शाह जमाल	वडाअध्यक्ष	कोशी गा.पा. ५	९८१२३०९३५४
८	श्री इन्द्रदेव यादव	वडाअध्यक्ष	कोशी गा.पा. ६	९८४२३८७२५१
९	श्री रामचन्द्र मेहता	वडाअध्यक्ष	कोशी गा.पा. ७	९८४२११०६६६
१०	श्री विन्देश्वर यादव	वडाअध्यक्ष	कोशी गा.पा. ८	९८२९३३३०६६

## ६. बिषयगत शाखा प्रमुख तथा कर्मचारी नामवाली

क्र.स	नाम थर	पद	विभाग	सर्मक नम्बर
१	खगेन्द्र गिरी	प्रमुख प्रशासकिय अधिकृत	प्रशासन	९८५२०५९१२५
२	सुर प्रसाद दंगाल	लेखा अधिकृत	आर्थिक प्रशासन	९८४२०९१३०३
३	रोशन शर्मा	इन्जीनियर	प्राविधिक शाखा	९८५११४९५११
४	विजय कुमार साहु	सूचना प्रविधि अधिकृत	सूचना शाखा	९८११३०५२४८

५	जमिल अख्तर	स्वास्थ्य संयोजक	स्वास्थ्य शाखा	९८४२१६७७८६
६	सोमराज ढकाल	श्रोत व्यक्ति	शिक्षा शाखा	९८४२२३९२२२
७	मोहन सिंह	अधिकृत	पशु सेवा शाखा	९८४२१२५६४९
८	गोसाई यादव	अधिकृत	पशु सेवा शाखा	९८१७७०७८८८
९	एकराज पोखेल	रोजगार संयोजक	प्रधानमन्त्री रोजगार. का.	९८४३३९२२९
१०	श्यामकिशोर मण्डल	ना.सु	जिन्सी	९८५२०५६९०६
११	राजकिशोर मेहता	ना.सु	सामाजिक विकास	९८४२१८३७६६
१२	भोजराज सुवेदी	ना.सु	योजना	९८५२०५५३०५
१३	विनोद कुमार मिश्र	ना.सु	प्रशासन/विपद व्यवस्थापन	९८५२०५८१०४
१४	ललिता लम्साल	खा.प.स.टे	खानेपानी तथा सरसफाई	९८४२०३३३५०
१५	रीतामाया मगर	स.म.वि.का.	महिला विकास	९८६०२१४९७३
१६	निरंजन कुमार मण्डल	एम.आइ. एस. अपरेटर	राष्ट्रीय परिचयप/पञ्चिकरण	९८१६३०८५४४
१७	अशोक मण्डल	ऋमिन	प्राविधिक	९८०४३४४१४३
१८	सुनिल कुमार साह	ना.प्र.स.	कृषि	९८१४२१३३४१
१९	धर्मेन्द्र विश्वास	स्वकीय सचिव	अध्यक्ष सचिवालय	९८४२०७८२२८

**७. वडा सचिवहरुको विवरण**

क्र.स	नाम थर	पद	वडा न.	सम्पर्क नम्बर
१	श्री वासुदेव मण्डल कविरथ	सचिव	कोशी गा.पा. १	९८४२१२४१४२
२	श्री अम्बिका खतिवडा	सचिव	कोशी गा.पा. २	९८६२२७५१२७
३	श्री रुद्र नारायण मेहता	सचिव	कोशी गा.पा. ३	९८४२१८१५४८
४	श्री देव नारायण लहृछिया	सचिव	कोशी गा.पा. ४	९८०२७९०४३२
५	श्री रामसेवक महतो	सचिव	कोशी गा.पा. ५	९८४२८२८७८१

(०९) बर्जु गाउँपालिकाको विपद पूर्वतयारी तथा प्रतिकार्य योजना-२०७७

स्थानीय तहको सूचना तथा तथ्याङ्क सङ्कलन फाराम  
खण्ड क : स्थानीय तहको विवरण

(०१)स्थानीय तहको नाम : बर्जु गाउँपालिका सुनसरी

(०२)वडा सङ्ख्या : ६

(०३)चारकिल्ला : पूर्व : विराटनगर पश्चिम : देवानगंज . उत्तर : गढी दक्षिण : भारत

(०४)क्षेत्रफल : ६९.४३० वर्ग किमी

(०५)जनसङ्ख्या : जम्मा : ३४२४५ महिला : १६५७८ पुरुष : १७६२५

(०६)अपाङ्गताको विवरण :

क्र.सं.	अपाङ्गताको विवरण	जम्मा	महिला	पुरुष
१	पूर्ण अपाङ्ग आफ्नो दैनिक क्रियाकलाप सम्पादन गर्न निरन्तर रुपमा अरुको सहयोग लिँदा पनि कठिनाइ हुने अवस्थाको व्यक्ति	४५	२१	२४
२	अति अपाङ्ग (वैयक्तिक क्रियाकलाप सम्पादन गर्न तथा सामाजिक क्रियाकलापमा संलग्न हुन निरन्तर रुपमा अरुको सहयोग लिनुपर्ने अवस्थाको व्यक्ति)	१०८	८०	२८
३	मध्यम अपाङ्ग (भौतिक सुविधा, वातावरणीय अवरोधको अन्त्य, शिक्षा वा तालिम भएमा अरुको सहयोग लिई वा नलिई नियमित रुपमा आफ्नो दिनचर्या र सामाजिक क्रियाकलापमा सहभागी हुन सक्ने अवस्थाको व्यक्ति)	४१	१२	२९
४	समान्य अपाङ्ग	१९	१४	४

७. अति विपन्न टोल/समुदाय

(न्युनतम आवश्यकता परिपुर्ती गर्न समेत गाह्रो पर्ने साथै सबै किसिमका प्रकोपको जोखिममा रहेका घरधुरी विवरण)

क्र.स	टोल	अनुमानित घरधुरी
१	मुसहर बस्ती	२०७६
२	सुकुम्बासी बस्ती	१३६५

खण्ड- ख : विपदसम्बन्धी सवालको पहिचान

१. ऐतिहासिक समयरेखा विश्लेषण फारम (विगत १० वर्षको विवरण लिने) :

विपद	वडा नं	साल र महिना	स्थान	भौतिक क्षति	आर्थिक क्षति	मानवीय क्षति	सूचना पुष्ट्याङ्कको विधि
आगालागी	३	२०६७	अमडुवा	५० घर जलेर नष्ट भएको	करिव १ करोड	नभएको	सुरक्षा निकाय र स्थानिय तह

बाढी	२,३,४,५,६	२०७४	रावे,चिमडी,अमडुवा,अमाहिवेल्हा	करिव १५०० घर ढुवान १५० घर भत्केको	करिव २५ लाख	नभएको	सुरक्षा निकाय र स्थानिय तह
------	-----------	------	-------------------------------	-----------------------------------	-------------	-------	----------------------------

## २. प्रकोप जोखिम विश्लेषण

प्रकोप	बाढी	आगलागी	शीतलहर	महामारी	पहिरो	चट्याड.	जनावर क्षति	हावाहुरी	खडेरी
बाढी	x	बाढी	बाढी	बाढी	बाढी	बाढी	बाढी	बाढी	खडेरी
आगलागी	x	x	शीतलहर	आगलागी	आगलागी	आगलागी	आगलागी	हावाहुरी	खडेरी
शीतलहर	x	x	x	शीतलहर	शीतलहर	शीतलहर	शीतलहर	शीतलहर	खडेरी
माहामारी	x	x	x	x	माहामारी	माहामारी	माहामारी	हावाहुरी	खडेरी
चट्याड.	x	x	x	x	x	x	चट्याङ्ग	हावाहुरी	खडेरी
जनावर क्षति	x	x	x	x	x	x	x	हावाहुरी	खडेरी
हावाहुरी	x	x	x	x	x	x	x	x	खडेरी
खडेरी	x	x	x	x	x	x	x	x	x
जम्मा अंक	७	४	५	३	०	१	०	४	७

## ३. नदी/खोला/खहरेहरूको विवरण :

क्र.सं.	नाम	उत्पत्ति स्थान र जलाधार क्षेत्र	बग्ने वडाहरू	बेंसीमा अवस्थिति उच्च जोखिममा रहेका घरधुरी सङ्ख्या	बाढी आएमा प्रभावित हुनसक्ने जनसङ्ख्या	जम्मा प्रभावित हुनसक्ने घरधुरी
१	केशलिया खोला	चुरेभावर	१,२,३	५०	२५००	११५०
२	टेंगाखोला	चुरेभावर	१,२,५,३	१००	५००	१४००
३	वुढीखोला	चुरेभावर	६,५,४	८०	४००	४८०

४. आगोलागी ग्रस्त क्षेत्र(वडा)को विवरण :

क्र.सं.	वडा नं.	ठाउँको नाम	उच्च जोखिममा रहेका घरधुरी	न्युन जोखिममा रहेका घरधुरी	जम्मा प्रभावित हुनसक्ने घरधुरी
१	३	अमडुवा	३५	७५	११०
२	५	अमाहिवेल्हा पासवानटोल	२०	५०	७०

५. शितलहर प्रभावित क्षेत्र(वडा)को विवरण :

क्र.सं.	वडा नं.	ठाउँको नाम (गाउँ,टोलको नाम)	उच्च जोखिममा रहेका जनसङ्ख्या	सामान्य जोखिममा रहेका जनसङ्ख्या	जम्मा प्रभावित जनसङ्ख्या
१	१-६	सवै गाउँटोल	१५००	३५००	५०००

६. खडेरी प्रभावित क्षेत्र(वडा)को विवरण :

क्र.सं.	वडा नं.	ठाउँको नाम	प्रभावित भएका वा हुने घर सङ्ख्या	प्रभावित हुनसक्ने जनसङ्ख्या
१	५	वेल्हा	५००	५००
२	४	हसनपूर, नराहा,शरवोनी	७००	७००

**खण्ड- ग : तथ्याङ्कीय विवरण**

(स्थानीय तहले विपद् जोखिम न्यूनीकरण र व्यवस्थापनका लागि हालसम्म गरेका कार्यको विवरण)

(क) नीतिगत व्यवस्था

क्र.सं.	कामको विवरण	अवस्था (सम्पन्न वा भइरहेको)	सहयोगी विकास साभेदार
१	नगर वा गाउँ विपद् व्यवस्थापन समितिको गठन	सम्पन्न	दुरदृष्टि,सि एम सी.आवाज नेपाल, प्लान नेपाल
२	वडा स्तरीय विपद् व्यवस्थापन समितिको गठन	सम्पन्न	दुरदृष्टि,सि एम सी.आवाज नेपाल, प्लान नेपाल
३	कार्यदलहरु गठन (खास कुनै कार्यदल बनेको भए खुलाउने)	संतोष कुमार बंजारा ९८०७३९०९६२ ९८६२२८७४९५	
४	विपद् व्यवस्थापन सम्पर्क व्यक्तिको व्यवस्था (नाम र सम्पर्क नम्बर लेखिदिने)	संतोष कुमार बंजारा ९८०७३९०९६२ ९८६२२८७४९५	
५	स्थानिय विपद् व्यवस्थापन ऐनको तर्जुमा	भएको	

क्र.सं.	कामको विवरण	अवस्था (सम्पन्न वा भइरहेको)	सहयोगी विकास साभेदार
६	विपद् व्यवस्थापन रणनीति तयारी	नभएको	
७	स्थानीय आपत्कालीन कार्यसञ्चालन केन्द्रको स्थापना र कार्यविधि	स्थापना भएको	
८	स्थानीय विपद् तथा जलवायु अनुकूलन योजना तयारी (बनेको भए कुनै वडाको मात्र हो वा स्थानीय तहको पूरै भएको हो खुलाउने)	नभएको	
९	विपद् व्यवस्थापन कोषको स्थापना र कार्यविधि ( कोष कति रकमको हो खुलाउने)	भएको	
१०	वडामा स्थानीय विपद् कोषको स्थापना	नभएको	

**खण्ड- घ : क्षेत्रगत अगुवा तथा क्षेत्रगत समितिको संरचना**

क्र.सं	क्षेत्रगत समिति (Clusters)	क्षेत्रगत कार्य समूहको नेतृत्व
१	समन्वय तथा सूचना व्यवस्थापन (Coordination and Information Management)	गा.पा / न.पा
२	खोज तथा उद्धार (Search and Rescue)	सुरक्षा निकाय ईलाका पहरी कार्यलय
३	बन्दोबस्ती (Logistic)	गा.पा / न.पा
४	गैह्र खाद्य सामग्री (Non Food)	नेपाल रेडक्रस सोसाइटी
५	खाद्य (Food) संरक्षण (Protection) कार्यक्रम	कृषि विकास शाखा , सामाजिक विकास शाखा
६	स्वास्थ्य तथा पोषण (Health and Nutrition)	स्वास्थ्य शाखा
७	खानेपानी, सरसफाइ र स्वास्थ्य प्रवर्द्धन (WASH)	खानेपानी शाखा
८	आवास (Shelter)	गा.पा / न.पा
९	शिक्षा (Education)	शिक्षा शाखा
१०	कृषि, सिंचाई तथा पशु सेवा (Agriculture, Irrigation and Livestock)	कृषि शाखा

**(३) क्षेत्रगत सदस्यहरुको सम्पर्क विवरण**

**(१) समन्वय तथा सूचना व्यवस्थापन**

क्र.सं.	संस्थाको नाम	सम्पर्क व्यक्ति	मोबाईल नं.
१.	बर्जु गाउँपालिका	श्री रघुनन्दन चौधरी	९८१९३१३२८०
२.	बर्जु गाउँपालिका	श्री नवराज कार्की -प्रशाकिकय अधिकृत	९८५२०८७४९५
३.	बर्जु गाउँपालिका	श्री संतोष कुमार बंजारा -फोकल पर्सन	९८६२२८४४९५

(२) खोज तथा उद्धार क्षेत्र

क्र.	संस्थाको नाम	ठेगाना	सम्पर्क व्यक्ति	सम्पर्क नम्बर
१	ईलाका प्रहरी कार्यालय सितागंज	बर्जु ५	रिन्दु हास्दा	९८०४३७४५७९
२	ईलाका प्रहरी कार्यालय चिमडी	बर्जु ६	नागेश्वर थन्दार	९८०४९४९५१०
३	सशस्त्र प्रहरी सिमा सुरक्षावल अमडुवा	बर्जु ६	शिव प्रसाद चौधरी	
४	सशस्त्र प्रहरी सिमा सुरक्षावल साहेवगंज	देवानगंज	श्यामबाबु यादव	९८२०९०२०५५
५	श्री अमडुवा प्रहरी चौकी खरिटील	बर्जु ३		
६	श्री प्रहरी चौकी शुक्रवारे	बर्जु १		

(३) गैहखाद्य क्षेत्र

क्र.सं.	संस्थाको नाम	ठेगाना	सम्पर्क व्यक्ति	सम्पर्क नम्बर
१	नेपाल रेडक्रस सोसाइटी, सुनसरी	धरान	उमेश थापा	९८४२०३९८८८
२	बर्जु गाउँपालिका	बर्जु	रघुनन्द चौधरी	९८९९३९३२८०

(०४) खाद्य तथा संरक्षण क्षेत्र

क्र.सं.	संस्थाको नाम	ठेगाना	सम्पर्क व्यक्ति	सम्पर्क नम्बर
१	बर्जु गाउँपालिका	बर्जु	रघुनन्दन चौधरी	९८९९३९३२८०
२	सामाजिक विकास शाखा	बर्जु	सिर्जना क्षेत्री	९८४२५१४७२२

(०५) शिक्षा क्षेत्र

क्र.सं.	संस्थाको नाम	ठेगाना	सम्पर्क व्यक्ति	सम्पर्क नम्बर
१	बर्जु गाउँपालिका	बर्जु	रघुनन्दन चौधरी	९८९९३९३२८०
२	शिक्षा शाखा	बर्जु	बाबुराम कार्की	९८६२०६९४८५

(०६) स्वास्थ्य तथा पोषण क्षेत्र

क्र.सं.	संस्थाको नाम	ठेगाना	सम्पर्क व्यक्ति	सम्पर्क नम्बर
१	बर्जु गाउँपालिका	बर्जु	रघुनन्दन चौधरी	९८९९३९३२८०
२	स्वास्थ्य शाखा	बर्जु	रामबाबु श्रेष्ठ	९८९५३२७९६३

(०७) खानेपानी तथा सरसफाई स्वास्थ्य प्रवर्द्धन क्षेत्र

क्र.सं.	संस्थाको नाम	ठेगाना	सम्पर्क व्यक्ति	सम्पर्क नम्बर
१	बर्जु गाउँपालिका	बर्जु	रघुनन्दन चौधरी	९८९९३९३२८०
२	बर्जु गाउँपालिका	बर्जु	अर्जुन बस्नेत	९८४४६९९४७९

(०८) संरक्षण क्षेत्र

क्र.सं.	संस्थाको नाम	ठेगाना	सम्पर्क व्यक्ति	सम्पर्क नम्बर
१	बर्जु गाउँपालिका	बर्जु	रघुनन्दन चौधरी	९८९९३९३२८०
२	सामाजिक विकास शाखा	बर्जु	मन्जु शर्मा	९८४९५९६४९

(०९) संरक्षण क्षेत्र

क्र.सं.	संस्थाको नाम	ठेगाना	सम्पर्क व्यक्ति	सम्पर्क नम्बर
१	पशुसेवा शाखा	बर्जु	श्यामनारायण मेहता	९८०८२७०५३८
२	कृषि शाखा	बर्जु	आशनारायण सरदार	९८०५३४८२७०

## (१०) आवास

क्र.सं.	संस्थाको नाम	ठेगाना	सम्पर्क व्यक्ति	सम्पर्क नम्बर
१	बर्जु गाउँपालिका	बर्जु	रघुनन्दन चौधरी	९८१९३१३२८०

## प्रमुख बजार केन्द्रहरू :

- १.चिमडी बजार
- २.मिलचौक बजार
- ३.भिमपूर बजार
- ४ शुकुवारे बजार

## खण्ड-ड

(स्थानीय तहमा उपलब्ध भौतिक मानविय श्रोतको विवरण)

## १. स्थानिय तहमा उपलब्ध संसाधन क्षमता

क्र.स	सुचना समन्वय	खोज तथा उद्धार	तालिम प्राप्त जनशक्ति	सवारी साधन
१	कम्प्यूटर,मोवाइल	लाईफ जैकेट ५० हेलिमेन्ट ५०, कोदाले २४, अन्य सुरक्षा निकायलाई हस्तान्तरण		एम्बुलेन्स

## २. एम्बुलेन्स विवरण

क्र.स	संस्था	सम्पर्क व्यक्ति वा चालक	सम्पर्क नम्बर
१	सितागंज स्वास्थ्य चौकी	इन्द्रनारायण यादव	९८२०७०६१२३
२	बर्जु वचत तथा रिण सहकारी संस्था	विजय चौधरी	९८०४३०६३३७

## ३. बारुण यन्त्र विवरण : छैन् ।

## ४.सुरक्षित आवासका लागि सम्भावित वैकल्पिक शिविरहरू/स्थानहरू :

क्र.सं	नम	क्षमता (परिवार)
०१	सामुदायिक भवन वडा नं ४	१५० जना
०२	सामुदायिक भवन वडा न ५	१०० जना
०३	विद्यालय हरु	५०० जना

## जनप्रतिनिधिहरूको विवरण

क्र.स	नाम थर	पद	वडा न.	सम्पर्क नम्बर
१	श्री रघुनन्दन चौधरी	अध्यक्ष	बर्जु गापा	९८१९३१३२८०
२	श्री संगिता कुमारी राय	उपाध्यक्ष	बर्जु गापा	९८०७०१८७६७
३	श्री श्याम कुमार गुरुग	१ नं वडाध्यक्ष	बर्जु गापा	९८४२३६४४९५
४	श्री आनन्द यादव	२ नं वडाध्यक्ष	बर्जु गापा	९८४२३९७३२८
५	श्री प्रदिप कुमार चौधरी	३ नं वडाध्यक्ष	बर्जु गापा	९८१०४९८६९३
६	श्री सम्पतलाल चौधरी	४ नं वडाध्यक्ष	बर्जु गापा	९८०२७००५९०
७	श्री किशोर कुमार चौधरी	५ नं वडाध्यक्ष	बर्जु गापा	९८४२०२४३०८
८	श्री विनोद कुमार चौधरी	६ नं वडाध्यक्ष	बर्जु गापा	९८०७३०८२५९

## बिषयगत शाखा प्रमुख तथा कर्मचारी नामवाली

क्र.स	नाम थर	पद	विभाग	सर्म्पक नम्बर
१	श्री नवराज कार्की	प्रमुख प्रशासकिय अधिकृत	बर्जु गापा	९८५२०८७४९५ई
२	श्री विशेष गौतम	लेखा अधिकृत	बर्जु गापा	९८५२०८७४९६
३	श्री अर्जुन नेपाल	अधिकृत स्तर छैठौं	योजनाशाखा	९८५२०३३५८८
४	श्री सिर्जना क्षेत्री	अधिकृत स्तर छैठौं	प्रशासन तथा सामाजिक विकास शाखा	९८२५७८२४५३
५	श्री अजय मेहता	ईन्जिनियर	पूर्वाधार विकास शाखा	९८६२२७४९४०
६	श्री रामबाबुर श्रेष्ठ	स्वास्थ्य संयोजक	स्वास्थ्य शाखा	९२०७०६९८३
७	श्री बाबुराम कार्की	शिक्षा अधिकृत	शिक्षा शाखा	९८६२०६९४८५
८	श्री संतोष कु. बंजारा	फोकल पर्सन	विपद व्यवस्थापन शाखा	९८०७३९०९६२
९	श्री दिपेन्द्र शर्मा	सुचना प्रविधि अधिकृत	सुचना प्रविधि शाखा	९८०७३९३७३०
१०	श्यामनारायण मेहता	शाखा प्रमुख	पशु सेवा शाख	९८०८२७०५३८
११	आशनारायण सरदार	शाखा प्रमुख	कृषि शाखा	९८०५३४८२७०

## वडा सचिवहरुको विवरण

क्र.स	नाम थर	पद	वडा न.	सर्म्पक नम्बर
१	श्री कैलाश राज केसी	सचिव	१ नं वडा कार्यालय	९८४२५४२५२५
२	श्री मिलन खतिवडा	सचिव	२ नं वडा कार्यालय	९८४२२२९५८३
३	श्री गणेश प्रसाद चापागाईं	सचिव	३ नं वडा कार्यालय	९८५२०५५९२८
४	श्री पवन मेहता	सचिव	४ नं वडा कार्यालय	९८९५३२८९३८
५	श्री अरुण कुमार राय	सचिव	५ नं वडा कार्यालय	९८९२३७९०८५
६	श्री रामचन्द्र पेशकार	सचिव	६ नं वडा कार्यालय	९८९४३५०७९४

## (१०) देवांगञ्ज गाउँपालिकाको विपद् पूर्वतयारी तथा प्रतिकार्य योजना २०७७

स्थानीय तहको सूचना तथा तथ्याङ्क सङ्कलन फाराम  
खण्ड क : स्थानीय तहको विवरण

- (१) स्थानीय तहको नाम : देवानगञ्ज गाउँपालिका  
 (०२) वडा सङ्ख्या : ७  
 (०३) चारकिल्ला : पूर्व : बर्जु पश्चिम : हरिनगर  
 उत्तर : हरिनगर दक्षिण : भारतको सिमाना  
 (०४) क्षेत्रफल : ५३.५६ वर्गकि.मि.  
 (०५) जनसङ्ख्या : जम्मा : ३५०७३ महिला १७२१० पुरुष १७८६३

## (०६) अपाङ्गताको विवरण :

क्र.सं.	अपाङ्गताको विवरण	जम्मा	महिला	पुरुष
१	पूर्ण अपाङ्ग (आफ्नो दैनिक क्रियाकलाप सम्पादन गर्न निरन्तर रूपमा अरुको सहयोग लिँदा पनि कठिनाई हुने अवस्थाको व्यक्ति।)	१११	१७	९४
२	अति अपाङ्ग (वैयक्तिक क्रियाकलाप सम्पादन गर्न तथा सामाजिक क्रियाकलापमा संलग्न हुन निरन्तर रूपमा अरुको सहयोग लिनुपर्ने अवस्थाको व्यक्ति)	१८०	६७	११२
३	मध्यम अपाङ्ग (भौतिक सुविधा, वातावरणीय अवरोधको अन्त्य, शिक्षा वा तालिम भएमा अरुको सहयोग लिई वा नलिई नियमित रूपमा आफ्नो दिनचर्या र सामाजिक क्रियाकलापमा सहभागी हुन सक्ने अवस्थाको व्यक्ति)	२१५	१०५	११०
४	समान्य अपाङ्ग	२५२	११५	१३७

## ७. अति विपन्न टोल/समुदाय

(न्यूनतम आवश्यकता परिपुर्ती गर्न समेत गाह्रो पर्ने साथै सबै किसिमका प्रकोपको जोखिममा रहेका घरधुरी विवरण)

क्र.स	टोल	अनुमानित घरधुरी
१	मुसहर बस्ती	४५५
२	चमार बस्ती	२१०
३	तत्मा	३५०
४	उराउँ	११०
५	गोडी(मलाहा)	२४०
६	सरदार	१७०
७	मण्डल	९५
८	खत्वे	११५
९	मुलिस्म	३२५
१०	अन्य(सुकुम्बासी, मेहता, यादव, शाह, भगत, दास, कलवार, हजाम)	२७०४

खण्ड- ख : विपद्सम्बन्धी सवालको पहिचान

१. ऐतिहासिक समयरेखा विश्लेषण फारम (विगत १० वर्षको विवरण लिने) :

विपद्	वडा नं	साल र महिना	स्थान	भौतिक क्षति	आर्थिक क्षति	मानवीय क्षति	सूचना पुष्ट्याइको विधि
बाढी	१ देखि ७	२०७४।०४	देवानगन्ज, कप्तानगंज सहेवगंज, राजगंज मध्यहर्साही	२ पुल बगाएको, १०० घर भत्केको	३० किराना पसल बगाएको	४ मानिसको मृत्यू, २ मानिसको पौडने क्रममा हात भाँचिएको	वडाअध्यक्ष
भूकम्प	१ देखि ७	२०७०।१२	देवानगन्ज, कप्तानगंज सहेवगंज, राजगंज मध्यहर्साही	३ पुल क्रयस, १० सरकारी भवन, २० निजी घर			वडाअध्यक्ष
आगालागी	१ देखि ७		देवानगन्ज, कप्तानगंज सहेवगंज, राजगंज मध्यहर्साही	३० घर			वडाअध्यक्ष
हावाहुरी	१ देखि ७	२०७६।१२	देवानगन्ज, कप्तानगंज सहेवगंज, राजगंज मध्यहर्साही	मकै, गहुँ, केरा बारीहरु			वडाअध्यक्ष

२. प्रकोप जोखिम विश्लेषण

प्रकोप	बाढी	आगलागी	शीतलहर	महामारी	चट्याड.	हावाहुरी	सडक दुर्घटना	खडेरी	जनावर क्षति	सर्पदस
बाढी	X	बाढी	बाढी	बाढी	बाढी	बाढी	बाढी	बाढी	बाढी	बाढी
आगलागी	X	x	आगलागी	आगलागी	आगलागी	आगलागी	सडक दुर्घटना	आगलागी	जनावर क्षति	आगलागी
शीतलहर	X	x	X	शीतलहर	शीतलहर	हावाहुरी	सडक दुर्घटना	शीतलहर	जनावर क्षति	शीतलहर
महामारी	X	x	X	X	महामारी	हावाहुरी	सडक दुर्घटना	खडेरी	जनावर क्षति	सर्पदस
चट्याड.	X	x	X	X	x	हावाहुरी	सडक दुर्घटना	खडेरी	जनावर क्षति	सर्पदस
हावाहुरी	X	x	X	X	x	x	सडक दुर्घटना	हावाहुरी	जनावर क्षति	हावाहुरी
सडक दुर्घटना	X	x	X	X	x	x	X	सडक दुर्घटना	जनावर क्षति	सडक दुर्घटना
खडेरी	X	X	X	X	x	x	X	X	जनावर क्षति	सर्पदस
जनावर क्षति	X	X	X	X	x	x	X	X	x	
सर्पदस	X	X	X	X	x	x	X	X	x	x
जम्मा अंक	९	५	४	१	०	५	६	२	७	३
स्तर	पहिलो	चौथो	छैटौ	आठौ	नवौ	पाचौ	तेस्रो	छैठौ	दोस्रो	सातौ

## ३. नदी/खोला/खहरेहरूको विवरण :

क्रसं.	नाम	उत्पत्ति स्थान र जलाधार क्षेत्र	बग्ने वडाहरू	बेंसीमा अवस्थित उच्च जोखिममा रहेका घरधुरी सङ्ख्या	वाढी आएमा प्रभावित हुनसक्ने जनसङ्ख्या	जम्मा प्रभावित हुनसक्ने घरधुरी
१	बुढी खोला	राजगंज सिनवारी,सहेबगंज	५,६,७	४२५	४०००	५७५
२	सुरसर मारिया खोला	मध्यहर्साही, देवानगंज र कप्तानगंज	१,२,३	६००	५५००	७००
३	कर्णधार	कप्तानगंज, सहेबगंज	४,५	२००	१९००	३२५

## ४. आगोलागी ग्रस्त क्षेत्र(वडा)को विवरण :

वडा नं.	ठाउँको नाम	उच्च जोखिममा रहेका घरधुरी	न्यून जोखिममा रहेका घरधुरी	जम्मा प्रभावित हुनसक्ने घरधुरी
१	मध्यहर्साही	१२०	१५०	१७०
२	देवानगंज	२००	२५०	४५०
३	कप्तानगंज	१३०	१४०	२७०
४	संकरपुर	२००	२५०	४५०
५	सहेबगंज	१००	१२५	२२५
६	राजगंज सिनवारी	११५	२०५	३२०
७	राजगंज सिनवारी	१५०	१००	२५०

## ५. शितलहर प्रभावित क्षेत्र(वडा)को विवरण :

वडा नं.	ठाउँको नाम (गाउँ,टोलको नाम)	उच्च जोखिममा रहेका जनसङ्ख्या	सामान्य जोखिममा रहेका जनसङ्ख्या	जम्मा प्रभावित जनसङ्ख्या
१	मध्यहर्साही	१२०	१५०	१७०
२	देवानगंज	२००	२५०	४५०
३	कप्तानगंज	१३०	१४०	२७०
४	संकरपुर	२००	२५०	४५०
५	सहेबगंज	१००	१२५	२२५
६	राजगंज सिनवारी	११५	२०५	३२०
७	राजगंज सिनवारी	१५०	१००	२५०

६. जनावर आतंक प्रभावित क्षेत्र(वडा)को विवरण :

वडा नं.	ठाउँको नाम	प्रभावित भएका वा हुने घर सङ्ख्या	प्रभावित हुनसक्ने जनसङ्ख्या
१	मध्यहर्साही	२५	३००
२	देवानगंज	७५	५७०
३	कप्तानगंज	७०	२९०
४	संकरपुर	६५	२७५
५	सहेवगंज	७०	३००
६	राजगंज सिनवारी	१००	६००
७	राजगंज सिनवारी	९५	५५०

७. खडेरी प्रभावित क्षेत्र(वडा)को विवरण : छैन ।

खण्ड- ग : तथ्याङ्कीय विवरण

(स्थानीय तहले विपद् जोखिम न्यूनीकरण र व्यवस्थापनका लागि हालसम्म गरेका कार्यको विवरण)

(क) नीतिगत व्यवस्था

क्रसं.	कामको विवरण	अवस्था (सम्पन्न वा भइरहेको)	सहयोगी विकास साभेदार
१	नगर वा गाउँ विपद् व्यवस्थापन समितिको गठन	सम्पन्न	
२	वडा स्तरीय विपद् व्यवस्थापन समितिको गठन	सम्पन्न	
३	कार्यदलहरु गठन (खास कुनै कार्यदल बनेको भए खुलाउने)	भइरहेको	
४	विपद् व्यवस्थापन सम्पर्क व्यक्तिको व्यवस्था (नाम र सम्पर्क नम्बर लेखिदिने)	सम्पन्न	
५	स्थानिय विपद् व्यवस्थापन ऐनको तर्जुमा	सम्पन्न	
६	विपद् व्यवस्थापन रणनीति तयारी	भइरहेको	
७	स्थानीय आपत्कालीन कार्यसञ्चालन केन्द्रको स्थापना र कार्यविधि	सम्पन्न	
८	स्थानीय विपद् तथा जलवायु अनुकूलन योजना तयारी (बनेको भए कुनै वडाको मात्र हो वा स्थानीय तहको पूरै भएको हो खुलाउने)	भइरहेको	
९	विपद् व्यवस्थापन कोषको स्थापना र कार्यविधि (कोष कति रकमको हो खुलाउने)	सम्पन्न	
१०	वडामा स्थानिय विपद कोषको स्थापना	भइरहेको	

## खण्ड- घ : क्षेत्रगत अगुवा तथा क्षेत्रगत समितिको संरचना

क्र.स	क्षेत्रगत समिति (Clusters)	क्षेत्रगत कार्य समूहको नेतृत्व
१	सूचना तथा समन्वय व्यवस्थापन (Information and Coordination Management)	गा.पा / न.पा
२	खोज तथा उद्धार (Search and Rescue)	सुरक्षा निकाय ईलाका पहरी कार्यालय
३	बन्दोबस्ती (Logistic)	गा.पा / न.पा
४	गैह्र खाद्य सामग्री (Non Food)	नेपाल रेडक्रस सोसाइटी
५	खाद्य (Food) संरक्षण (Protection) कार्यक्रम	कृषि विकास शाखा , सामाजिक विकास शाखा
६	स्वास्थ्य तथा पोषण (Health and Nutrition)	स्वास्थ्य शाखा
७	खानेपानी, सरसफाइ र स्वास्थ्य प्रवर्द्धन (WASH)	खानेपानी शाखा
८	आवास (Shelter)	गा.पा / न.पा
९	शिक्षा (Education)	शिक्षा शाखा
१०	कृषि, सिंचाई तथा पशु सेवा (Agriculture, Irrigation and Livestock)	कृषि शाखा

## (३) क्षेत्रगत सदस्यहरुको सम्पर्क विवरण

## (१) सूचना तथा समन्वय व्यवस्थापन

क्र.सं.	संस्थाको नाम	सम्पर्क व्यक्ति	मोबाईल नं.
१.	गा.पा प्रमुख	लालीप्रसाद यादव	९८५२०४३६६५
२.	प्रमुख प्रशासकिय अधिकृत	त्रिलोचन न्यौपाने	९८५२०४३६६७
३.	सूचना शाखा	जनार्दनप्रसाद मेहता	९८५२०३५२९९

## (२) खोजतलास तथा उद्धार

क्र.सं.	संस्थाको नाम	सम्पर्क व्यक्ति	मोबाईल नं.
१.	गा.पा प्रमुख	लाली प्रसाद यादव	९८५२०४३६६५
२	इलाका प्रहरी कार्यालय	देवराज काफ्ले	९८२४३६४२००

## (३) गैह्र खाद्य सामग्री क्षेत्र

क्र..	संस्थाको नाम	नाम	सम्पर्क नम्बर
१	नेपाल रेडक्रस सोसाइटी	उमेश थापा,सभापति	९८४२०३९८८८
२	गा.पा प्रमुख	लाली प्रसाद यादव	९८५२०४३६६५

(४) खाद्य तथा संरक्षण क्षेत्र

क्र.सं.	संस्थाको नाम	ठेगाना	सम्पर्क व्यक्ति	मोबाईल नं.	
१	आर एस डिजी	वडा २	रफुल अन्सारी	९८४२०९५६६९	संयोजक
२	महिला महिमा सहकारी	वडा २	मिना मेहता	९८९५३०७३०८	अध्यक्ष
३	एकता पशु पालन सहकारी	वडा २	विपिन मेहता	९८९४३८८३९५	अध्यक्ष
४	वडाध्यक्ष				संयोजनकर्ता

(५) शिक्षा क्षेत्र

क्र.सं.	संस्थाको नाम	ठेगाना	सम्पर्क व्यक्ति	मोबाईल नं.
१	शिक्षा शाखा	देवानगंज	उज्ज्वल सुवेदी	९८५२०२९२९२
२	आर एस डिजी	वडा २	रफुल अन्सारी	९८४२०९५६६९
३	वडाध्यक्ष			

(६) स्वास्थ्य तथा पोषण क्षेत्र

क्र.सं.	संस्थाको नाम	ठेगाना	सम्पर्क व्यक्ति	मोबाईल नं.
१	स्वास्थ्यशाखा	देवानगञ्ज	उमेश प्रसाद मेहता	९८४२१२९३१८
२	आर एस डिजी	वडा २	रफुल अन्सारी	९८४२०९५६६९
३	सबै वडा			

(७) खानेपानी तथा सरसफाई स्वास्थ्य प्रवर्द्धन क्षेत्र

क्र.सं.	संस्थाको नाम	ठेगाना	सम्पर्क व्यक्ति	मोबाईल नं.
१	स्वास्थ्य शाखा	देवानगञ्ज	उमेश प्रसाद मेहता	९८४२१२९३१८
२	वडाध्यक्ष			

(८) संरक्षण क्षेत्र

क्र.सं.	संस्थाको नाम	सम्पर्क व्यक्तिको नाम	फोन नं.
१	गा.पा प्रमुख	लाली प्रसाद यादव	९८५२०४३६६५
२	प्रमुख प्रशासकिय अधिकृत	त्रिलोचन न्यौपाने	९८५२०४३६६७

(९) कृषि तथा पशु सेवा क्षेत्र

क्र.सं.	संस्थाको नाम	ठेगाना	सम्पर्क व्यक्तिको नाम	फोन नं.
१	गा.पा प्रमुख	लाली प्रसाद यादव	९८५२०४३६६५	९८४२९७८९२२
२	सबै वडाहरु			

१०) आवास

क्र.सं.	संस्थाको नाम	ठेगाना	सम्पर्क व्यक्तिको नाम
१	नेपाल रेडक्रस सोसाइटी, सुनसरी	धरान, सुनसरी	९८४२०३९८८८
२	गा.पा प्रमुख	लालीप्रसाद यादव	९८५२०४३६६५

**प्रमुख बजार केन्द्रहरु :**

१. देवानगन्ज बजार वडा नं २
२. कप्तान गंज बजार वडा नं ३
३. साहेब गंज बजार वडा नं ५

**खण्ड-ड**

(स्थानीय तहमा उपलब्ध भौतिक मानविय श्रोतको विवरण)

**१. स्थानिय तहमा उपलब्ध संसाधन क्षमता**

क्र.स	सुचना समन्वय	खोज तथा उद्धार	तालिम प्राप्त जनशक्ति	सवारी साधन
१	कम्प्युटर, ल्यापटप आदि	छैन	प्राथमिक उपचार तालिम प्राप्त : छैन । IRA तालिम १	छैन

**२. एम्बुलेन्स विवरण**

क्र.स	संस्था	सर्म्पक व्यक्ति वा चालक	सर्म्पक नम्बर
१	देवानगंज गाउँपालिका (देवानगंज)	ममताज अन्सारी	९८१५३०३६८१
२	देवानगंज गाउँपालिका (साहेबगंज)	सुरेन्द्र प्रसाद यादव	९८१९०४२९८७
३	देवानगंज गाउँपालिका (कप्तानगंज)	रामनारायण मेहता	९८१९३६४३९३

**३. बारुण यन्त्र विवरण : छैन ।**

**४. सुरक्षित आवासका लागि सम्भावित वैकल्पिक शिविरहरू/स्थानहरु :**

वडा नं	नाम	क्षमता (परिवार)
	भु.पु. सेनानी सामुदायिक भवन	१५० जना
	महिला सामुदायिक भवन	४० जना
३	सामुदायिक भवन	१० परिवार
२	सामुदायिक भवन	१० परिवार
३	कृष्ण मावि खेल मैदान	१००परिवार
२	कृषि कार्यलय मैदान	१००
१	जनता आधारभुत विधालय	१००
७	वडा कार्यलय	५ परिवार
५	विधालय खेल मैदान	१००

**जनप्रतिनिधिहरुको विवरण**

क्र.स	नाम थर	पद	वडा नं.	सर्म्पक नम्बर
१	लाली प्रसाद मेहता	प्रमुख		९८५२०४३६६५
२	पुनिता देवी यादव	उप प्रमुख		९८०७०१०५०१
३	सुर्य नारायण पाल	वडाअध्यक्ष	१	९८०४३२४११५
४	मजलुम मियाँ	वडाअध्यक्ष	२	९८०४०६५०२६
५	अनिल भगत	वडाअध्यक्ष	३	९८१४३५२२३२
६	चन्देश्वर प्रसाद मेहता	वडाअध्यक्ष	४	९८०२७८६७११
७	अशोक यादव	वडाअध्यक्ष	५	९८१७३०३९६४
८	देव नारायण मेहता	वडाअध्यक्ष	६	९८०७३५३८९६
९	बद्री प्रसाद यादव	वडाअध्यक्ष	७	९८०४०९७६१७

बिषयगत शाखा प्रमुख तथा कर्मचारी नामवाली

क्र.स	नाम थर	पद	विभाग	सर्मक नम्बर
१	त्रिलोचन न्यौपाने	प्रमुख प्रशासकिय अधिकृत		९८५२०४३६६७
	उमेश प्रसाद मेहता	स्वास्थ्य संयोजक	स्वास्थ्य शाखा	९८४२१२९३१८
	जर्नादन प्रसाद मेहता	सुचना प्रवधि अधिकृत	सुचना शाखा	९८५२०३५२९९
	पुष्पराज चौधरी	इन्जिनियर	प्राविधिक शाखा	९८४९०५५८८५
	उज्ज्वल सुवेदी	शिक्षा अधिकृत	शिक्षा शाखा	९८५२०२१२१२

वडा सचिवहरुको विवरण

क्र.स	नाम थर	पद	वडा न.	सर्मक नम्बर
१	सन्तोष कुमार भ्ना	सचिव	१	९८१४३१७४३
२	खगेन्द्र राई	सचिव	२	९८००९२५३००
३	मन बहादुर रोकाया	सचिव	३	९८२७०७४५७१
४	सुकल प्रसाद मेहता	सचिव	४	९८११००७२७४
५	दिलिप शाह	सचिव	५	९८०४७९४७५६
६	नरायण कुमार मेहता	सचिव	६	९८०४०६१७०१
७	प्रसन्नध्वज कार्की	सचिव	७	९८५२०४१०२८

## (११) भोक्राहा गाउँपालिकाको विपद् पूर्वतयारी तथा प्रतिकार्य योजना २०७७

## खण्ड क : स्थानीय तहको विवरण

१. स्थानीय तहको नाम : भोक्राहा नरसिंह गाउँपालिका
२. वडा सङ्ख्या : ०८ (आठ)
३. चारकिल्ला : पूर्व : इनरुवा न.पा. पश्चिम : कोशी न.पा. र भारत उत्तर : बराक्षेत्र न.पा. दक्षिण : हरिनगर
४. क्षेत्रफल : ६३.३७ वर्ग कि.मि.
५. जनसङ्ख्या : जम्मा : ४१९५० महिला : १८९४६ पुरुष : २०४३६ ६. अपाङ्गताको विवरण :

क्र.सं.	अपाङ्गताको विवरण	जम्मा अनुमानित	महिला	पुरुष
१	पूर्ण अपाङ्ग (आफ्नो दैनिक क्रियाकलाप सम्पादन गर्न निरन्तर रूपमा अरुको सहयोग लिँदा पनि कठिनाइ हुने अवस्थाको व्यक्ति।)	३१		
२	अति अपाङ्ग (वैयक्तिक क्रियाकलाप सम्पादन गर्न तथा सामाजिक क्रियाकलापमा संलग्न हुन निरन्तर रूपमा अरुको सहयोग लिनुपर्ने अवस्थाको व्यक्ति)	३६		
३	मध्यम अपाङ्ग (भौतिक सुविधा, वातावरणीय अवरोधको अन्त्य, शिक्षा वा तालिम भएमा अरुको सहयोग लिई वा नलिई नियमित रूपमा आफ्नो दिनचर्या र सामाजिक क्रियाकलापमा सहभागी हुन सक्ने अवस्थाको व्यक्ति)	२३		
४	सामान्य अपाङ्ग	५		

## ७. अति विपन्न टोल/समुदाय

(न्यूनतम आवश्यकता परिपूर्ति गर्न समेत गाह्रो पर्ने साथै सबै किसिमका प्रकोपको जोखिममा रहेका घरधुरी विवरण)

क्र.स	टोल	अनुमानित घरधुरी
१	मुसहर बस्ती	६००
२	मलाहा टोल	१००
३	राम टोल	१००
४	उराँव टोल	६००
५	खत्वे बस्ती	२००

## खण्ड- ख : विपद्सम्बन्धी सवालको पहिचान

## १. ऐतिहासिक समयरेखा विश्लेषण फारम (विगत १० वर्षको विवरण लिने) :

विपद्	वडा नं	साल र महिना	स्थान	भौतिक क्षति	आर्थिक क्षति	मानवीय क्षति	सुचना पुष्टाएको
वाढी	अतिग्रस्त १,२,४,५,७ ग्रस्त : ३,६,८	२०७४	सबै	पुल बगाएको, घर भत्केको	घरपालुवा पशु पंक्षी नोक्सानी	१ मानिसको मृत्यु	स्थानीय तह बाट

आगलागी	सबै वडाहरु	विशेषतय खडेरी मौसममा	खर छानो भएको प्राय	घर जलेको	घरपालुवा पशु पंक्षी नोक्सानी	१ मानिसको मृत्यु	स्थानिय तह बाटै
--------	------------	----------------------	--------------------	----------	------------------------------	------------------	-----------------

२. प्रकोप जोखिम विश्लेषण

प्रकोप	बाढी	आगलागी	शीतलहर	किट आतंक	चट्याड.	जनावर क्षति	हावाहुरी	खडेरी	सर्प दशं
बाढी	x	बाढी	बाढी	बाढी	बाढी	बाढी	बाढी	बाढी	बाढी
आगलागी	x	x	आगलागी	आगलागी	आगलागी	आगलागी	आगलागी	आगलागी	आगलागी
शीतलहर	X	x	x	शीतलहर	शीतलहर	जनावर क्षति	शीतलहर	शीतलहर	शीतलहर
किटआतंक	X	x	x	x	किट आतंक	किट आतंक	किट आतंक	किट आतंक	किट आतंक
चट्याड.	X	x	x	x	x	जनावर क्षति	किटआतंक	हावाहुरी	हावाहुरी
जनावर क्षति	X	x	x	x	x	X	जनावर क्षति	जनावर क्षति	जनावर क्षति
हावाहुरी	X	X	x	x	x	X	X	हावाहुरी	हावाहुरी
खडेरी	X	X	x	x	x	X	X	x	खडेरी
सर्प दशं									
जम्मा अंक	८	७	६	६	०	५	४	१	०

३. नदी/खोला/खहरेहरूको विवरण :

क्रसं.	नाम	उत्पत्ति स्थान र जलाधार क्षेत्र	बग्ने वडाहरू	बेंसीमा अवस्थित उच्च जोखिममा रहेका घरधुरी सङ्ख्या	बाढी आएमा प्रभावित हुनसक्ने जनसङ्ख्या	जम्मा प्रभावित हुनसक्ने घरधुरी
१	सुनसरी खोला		१,२,४,५,७	२५००	१००००	३५००
२	खुनिया खोला		३ र ८			
३	रौवा खोला		७ र ५			
४	सर्दो खोला		७ र ६			

४. जनावर आतंक प्रभावित क्षेत्र(वडा)को विवरण :

क्रसं.	वडा नं.	ठाउँको नाम	प्रभावित भएका वा हुने घर सङ्ख्या	प्रभावित हुनसक्ने जनसङ्ख्या
१	०	छैन	छैन	छैन

## ५. खडेरी प्रभावित क्षेत्र(वडा)को विवरण :

क्रसं.	वडा नं.	ठाउँको नाम	प्रभावित भएका वा हुने घर सङ्ख्या	प्रभावित हुनसक्ने जनसङ्ख्या
१	०	छैन	छैन	छैन

## खण्ड- ग : तथ्याङ्कीय विवरण

(स्थानीय तहले विपद् जोखिम न्यूनीकरण र व्यवस्थापनका लागि हालसम्म गरेका कार्यको विवरण)

## (क) नीतिगत व्यवस्था

क्रसं.	कामको विवरण	अवस्था (सम्पन्न वा भइरहेको)	सहयोगी विकास साभेदार
१	नगर वा गाउँ विपद् व्यवस्थापन समितिको गठन	सम्पन्न	स्थानीय तहद्वारा
२	वडा स्तरीय विपद् व्यवस्थापन समितिको गठन	सम्पन्न	स्थानीय तहद्वारा
३	कार्यदलहरु गठन (खास कुनै कार्यदल बनेको भए खुलाउने)	छैन	
४	विपद् व्यवस्थापन सम्पर्क व्यक्तिको व्यवस्था (नाम र सम्पर्क नम्बर लेखिदिने)	छैन	
५	स्थानीय विपद् व्यवस्थापन ऐनको तर्जुमा	सम्पन्न	स्थानीय तहद्वारा
६	विपद् व्यवस्थापन रणनीति तयारी	छैन	
७	स्थानीय आपत्कालीन कार्यसञ्चालन केन्द्रको स्थापना र कार्यविधि	छैन	
८	स्थानीय विपद् तथा जलवायु अनुकूलन योजना तयारी (बनेको भए कुनै वडाको मात्र हो वा स्थानीय तहको पूरै भएको हो खुलाउने)	छैन	
९	विपद् व्यवस्थापन कोषको स्थापना र कार्यविधि (कोष कति रकमको हो खुलाउने)	२ करोड ४ लाख आजको मिति सम्म	
१०	वडामा स्थानीय विपद् कोषको स्थापना	छैन	

## खण्ड- घ : क्षेत्रगत अगुवा तथा क्षेत्रगत समितिको संरचना

क्र.स	क्षेत्रगत समिति (Clusters)	क्षेत्रगत कार्य समूहको नेतृत्व
१	सूचना तथा समन्वय व्यवस्थापन (Information and Coordination Management)	गा.पा / न.पा
२	खोज तथा उद्धार (Search and Rescue)	सुरक्षा निकाय ईलाका प्रहरी कार्यलय
३	बन्दोबस्ती (Logistic)	गा.पा / न.पा
४	गैह्र खाद्य सामग्री (Non Food)	नेपाल रेडक्रस सोसाइटी
५	खाद्य (Food) संरक्षण (Protection) कार्यक्रम	कृषि विकास शाखा , सामाजिक विकास शाखा
६	स्वास्थ्य तथा पोषण (Health and Nutrition)	स्वास्थ्य शाखा
७	खानेपानी, सरसफाइ र स्वास्थ्य प्रवर्द्धन (WASH)	खानेपानी शाखा

क्र.स	क्षेत्रगत समिति (Clusters)	क्षेत्रगत कार्य समूहको नेतृत्व
८	आवास (Shelter)	गा.पा / न.पा
९	शिक्षा (Education)	शिक्षा शाखा
१०	कृषि, सिंचाई तथा पशु सेवा (Agriculture, Irrigation and Livestock)	कृषि शाखा

(३) क्षेत्रगत सदस्यहरुको सम्पर्क विवरण

(१) सूचना तथा समन्वय व्यवस्थापन

क्र.सं.	संस्थाको नाम	सम्पर्क व्यक्ति	मोबाईल नं.
१.	गा.पा प्रमुख	श्री महेन्द्र प्रसाद यादव	९८५२०४१३८०
२.	गा.पा उपप्रमुख	श्री पुनम कुमारी मेहता	९८५२०४१२५८
३.	प्रशासकिय अधिकृत	उमेश घिमिरे	९८५२०४१३७७

(२) खोजतलास तथा उद्धार

क्र.सं.	संस्थाको नाम	ठेगाना	सम्पर्क व्यक्ति	मोबाईल नं.
१	अकाहा चौकी	भोक्राहा नरसिंह २		९८०२७६३५७८
२	उल्टी चौकी	भोक्राहा नरसिंह १	मोहन कार्की	९८४२३००५००

(३) गैह्र खाद्य सामग्री क्षेत्र

क्र.सं.	संस्थाको नाम	ठेगाना	सम्पर्क व्यक्ति	मोबाईल नं.
१	नेपाल रेडक्रस सोसाइटी	भोक्राहा नरसिंह	श्री युवराज दाहाल	९८५२०४१३७९

(४) खाद्य तथा संरक्षण क्षेत्र

क्र..	संस्थाको नाम	ठेगाना	सम्पर्क व्यक्ति	मोबाईल नं.
१	सजिलो कृषि सहकारी	भोक्राहा नरसिंह ६	हाजी इस्राइल मन्सुरी	९८५२०४०००६
२	जगदम्बा कृषि सहकारी	भोक्राहा नरसिंह		
३	मिथिला सहकारी संस्था	भोक्राहा नरसिंह ७	राजेन्द्र महतो	९८१५३४८०९९
४	साना किसान कृषि सहकारी	भोक्राहा नरसिंह १	उमेश कुमार मेहता	९८०७३३५०२८

(५) शिक्षा क्षेत्र

क्र.सं.	संस्थाको नाम	ठेगाना	सम्पर्क व्यक्ति	मोबाईल नं.
१	पृथ्वीनारायण आ.वि.	भोक्राहा नरसिंह ४	श्री विष्णुदेव उराँव	९८४२०९२४२०
२	शारदा मा.वि.	भोक्राहा नरसिंह १	रामु मेहता	९८०२७४५८१५
३	जनता मा.वि.	भोक्राहा नरसिंह ७	विन्देश्वरी साह	९८४२३३९७२४
४	जनता मा.वि.	भोक्राहा नरसिंह ३	जितेन्द्र साह	९८४२०३५३४८
५	आधारभूत विद्यालय	भोक्राहा नरसिंह २	मनोज कुमार मेहता	९८४२५४४८१५
६	युवा वर्ष आ.वि.	भोक्राहा नरसिंह ४	राजाराम मेहता	९८४२०५७६२९
७	सरस्वती आ.वि.	भोक्राहा नरसिंह ३	भोली प्रसाद साह	९८०७३७३२३७
८	कर्मा आ.वि.	भोक्राहा नरसिंह १	सुरेश ओझा	९८५२०५७८३०
९	पशुपति शिक्षा मन्दिर आ.वि.	भोक्राहा नरसिंह २	पवन मेहता	९८१०४४५१०५
१०	श्री आधारभूत विद्यालय	भोक्राहा नरसिंह ७	रमानन्द मेहता	९८११०२४८५२
११	राष्ट्रिय आ.वि.	भोक्राहा नरसिंह ८	जमरुद्धिन अन्सारी	९८४२१६०६६१
१२	आदर्श आ.वि.	भोक्राहा नरसिंह ५	पुष्परत्न गुवाजु	९८४२८५८८८२
१३	जनता आ.वि.	भोक्राहा नरसिंह ६	गनेशलाल उराँव	९८१९३६४२८३
१४	बानेश्वर आ.वि.	भोक्राहा नरसिंह ६	रुपानारायण साह	९८४२१२३२३८
१५	हरिजन आ.वि.	भोक्राहा नरसिंह ७	राजेश्वर यादव	९८१७३४१३१३

१६	रामसिता आ.वि.	भोक्राहा नरसिंह ३	बलराम यादव	९८०७३१६०७५
१७	दिनाभत्री आ.वि.	भोक्राहा नरसिंह २	सुरेन्द्र मेहता	९८१६३३३२४७
१८	दलित आ.वि.	भोक्राहा नरसिंह ६	होमनारायण मण्डल	९८४२१५५८३६
१९	शिवमुनी आ.वि.	भोक्राहा नरसिंह ३	भारती यादव	९८१०५४०८७२
२०	महाविर आ.वि.	भोक्राहा नरसिंह ६	विजय मण्डल	९८१७३४४२९२
२१	चित्रगुप्त आ.वि.	भोक्राहा नरसिंह ७	पुष्प कुमार यादव	९८४२२३८७५७
२२	शिवशक्ति आ.वि.	भोक्राहा नरसिंह ६	अरुण यादव	९८४२४२९५२५
२३	ब्रम्हदेव उराँव (मण्डेला) स्मृती आ.वि.	भोक्राहा नरसिंह ४	शुसिला उराँव	९८००९२३९९६
२४	कर्मा आ.वि.	भोक्राहा नरसिंह ६	इन्दु कुमारी उराँव	९८०७०४३७१९
२५	वि.पि.आदर्श प्रा.वि.	भोक्राहा नरसिंह ६	प्रेमलाल मण्डल	९८०४०६६६४०
२६	मदर्शा जियाउल ओलुम		कमाल सर	९८०७०१७४३२
२७	मदर्सा दारुल फुर्कान		फिरोज अन्सारी	९८०४०९६५९४
२८	जामिया स्लामिया मदर्सा	भोक्राहा नरसिंह ४	खालिद शैफुल्ला	९८१८३५१००५
२९	माहद सैयादिना विलाल राजियाल्लाहु अन्हु मदर्सा	भोक्राहा नरसिंह २	शैफुदिन सर	९८०४३०९८७४
३०	जामिया जियाउल ओलुम मदर्सा		जमिल सर	९८१५३२९०८७
३१	मदरसतुल उलुम अल इस्लामिया	भोक्राहा नरसिंह ५	जुवेर सर	९८१६३०८५४४
३२	मदर्सा दारुल इमान (इमाननगर )	भोक्राहा नरसिंह ६	फैजान आलम	९८१४३२०००४
३३	मदर्सा इस्लाहुल मुस्लेमिन	भोक्राहा नरसिंह ५	हाजी हनिफ	९८०७०८२१६१
३४	मदर्सा दारुल फलाहा		इलियास फलाही	९८१४३६८८२८
३५	जामिया अतुल माहोसिनात	भोक्राहा नरसिंह ४	रुकसाना (मेहरवान)	९८१६३१९०१६
३६	मकतव इस्लामिया मदर्सा		मोलिम मियाँ	९८१९०१४१९८
३७	मदर्सा तालिमुल कुरान	भोक्राहा नरसिंह ५	जाथिर हुसेन	९८०४३६३२३१
३८	दारुल उलुम मजहरुल इस्लाम	भोक्राहा नरसिंह २	इलियाखत मियाँ	९८०७३६६९१०
३९	मदर्सा शेरानुल उलुम	भोक्राहा नरसिंह ८		९८०७०१३५९७
४०	जामिया तफेजुल कुरान	भोक्राहा नरसिंह २	अजाद	९८०४०१६३७८
४१	शेन्ट रोवर्ट ई. स्कुल	भोक्राहा नरसिंह १	उमेश मेहता	९८४२१०६३९१
४२	आदित्य स्टार ई. वो.स्कुल	भोक्राहा नरसिंह १	संजय मेहता	९८१४३१९१५५
४३	ज्योतिकुञ्ज एकेडेमी	भोक्राहा नरसिंह २	जदुनारायण यादव	९८१९०५०५८६
४४	मोडल पब्लिक स्कुल	भोक्राहा नरसिंह ४	फिरोज अन्सारी	९८०५३२७१२७
४५	विजय शान्ति स्कुल	भोक्राहा नरसिंह १	तारा बस्नेत	९८००९२६२९७
४६	माँ कालिका ई. वो. स्कुल	भोक्राहा नरसिंह ७	धिरेन्द्र यादव	९८०७०१७३५२
४७	फ्युचर स्टार ई.स्कुल	भोक्राहा नरसिंह ५	नसिम अन्सारी	९८११३५०२९८
४८	बुधनी ई.वो.स्कुल	भोक्राहा नरसिंह ६		
४९	एल.एन.भि.ए.वो.स्कुल	भोक्राहा नरसिंह ३		९८४२१४४७०४

(६) स्वास्थ्य तथा पोषण क्षेत्र

क्र.सं.	संस्थाको नाम	ठेगाना	सम्पर्क व्यक्ति	मोबाईल नं.
१	आधारभुत स्वास्थ्य केन्द्र	भोक्राहा नरसिंह १	अरविन्द कु यादव	९८२०७०६२०९
२	आधारभुत स्वास्थ्य केन्द्र	भोक्राहा नरसिंह ३	दिनेश यादव	९८२०७०६१९८
३	आधारभुत स्वास्थ्य केन्द्र	भोक्राहा नरसिंह ६	शमिम अन्सारी	९८२०७०६३१४
४	भोक्राहा स्वास्थ्य चौकी	भोक्राहा नरसिंह २	रमेश साह	९८४२०७१८७३
५	नरसिंह स्वास्थ्य चौकी	भोक्राहा नरसिंह ७	रामाशंकर साह	९८४२०८७३३२

(७) खानेपानी तथा सरसफाई स्वास्थ्य प्रवर्द्धन क्षेत्र

क्र.सं.	संस्थाको नाम	ठेगाना	सम्पर्क व्यक्ति	मोबाईल नं.
१	छैन			

(द) संरक्षण क्षेत्र

क्र.सं.	संस्थाको नाम	ठेगाना	सम्पर्क व्यक्तिको नाम	फोन नं.
१				
२				

(९) कृषि तथा पशु सेवा क्षेत्र

क्र.सं.	संस्थाको नाम	ठेगाना	सम्पर्क व्यक्तिको नाम	फोन नं.
१	सुफिया कृषि फर्म	भोक्राहा नरसिंह गा.पा.५	अकामुल मियाँ	९८०७३९७९७२
२	रंजित कृषि पशु फर्म	भोक्राहा नरसिंह गा.पा.७	रंजीत यादव	९८१०४१२७३९
३	महालक्ष्मी कृषि फर्म	भोक्राहा नरसिंह गा.पा.३	राम सागर यादव	९८६२०१२०५३
४	काजल पशु पालन तथा बाखा फार्म	भोक्राहा नरसिंह गा.पा.३	विनोद प्रसाद यादव	९८०७०२७३६१
५	पुजा कृषि फार्म	भोक्राहा नरसिंह गा.पा.२	वैजनाथ महतो	९८१९१५८६९
६	सुनसरी कृषि फर्म	भोक्राहा नरसिंह गा.पा.२	अफजल हुसेन	९८०२७४५२२२
७	मोडेल कृषि फर्म	भोक्राहा नरसिंह गा.पा.६	जमालद्दिन मन्सुरी	९८०२०९४३९३
८	जय माँ कालि कृषि तथा पशुपंक्षी फार्म	भोक्राहा नरसिंह गा.पा.३	विरेन्द्र कुमार यादव	९८१७३२०४२०
९	जमसम महिला बाखा पालन कृषक समुह	भोक्राहा नरसिंह गा.पा.१	सुनिता राई उराँव	९८१०४७०२१२
जिल्ला पशु सेवा कार्यालय तथा घरेलु बाट दर्ता भएका फर्महरू				
१०	शुभ लक्ष्मी कृषि तथा पशुपंक्षी फार्म प्रा.लि.	भोक्राहा नरसिंह गा.पा.३	परमेश्वर यादव	९८१४३५१५१८
११	कृष्ण मुरारी कृषि फर्म	भोक्राहा नरसिंह गा.पा.३	क्षवर यादव	९८१४३४५८९६
१२	मिथला कृषि फार्म	भोक्राहा नरसिंह गा.पा.७	राजेन्द्र मेहता	९८१५३४८०९९

१०) आबास

क्र.सं.	संस्थाको नाम	ठेगाना	सम्पर्क व्यक्तिको नाम	फोन नं.
१	छैन			

प्रमुख बजार केन्द्रहरू :

१. चिरौली चोक
२. अकाहा बजार

**खण्ड-ड**

(स्थानीय तहमा उपलब्ध भौतिक मानविय श्रोतको विवरण)

१. स्थानिय तहमा उपलब्ध संसाधन क्षमता

क्र.सं.	सुचना समन्वय	खोज तथा उद्धार	तालिम प्राप्त जनशक्ति	सवारी साधन
१	कम्प्युटर इन्टरनेट हुलाक कार्यालय	नभएको	IRA तालिम २ जना	जे.सि.वि -व्याकहु लोडर) १ वटा

२. एम्बुलेन्स विवरण

क्र.सं.	संस्था	सर्म्पक व्यक्ति वा चालक	सर्म्पक नम्बर
१	१ (एक)	अभिषेक मन्सुरी	९८११०२२३१०

३. बारुण यन्त्र विवरण : छैन ।

४. सुरक्षित आवासका लागि सम्भावित वैकल्पिक शिविरहरू/स्थानहरू :

क्र.सं	नाम	क्षमता (परिवार)
०१	सामुदायक भवन अधुरो निर्माणीधिन, वडा नं.७	यकिन नभएको

जनप्रतिनिधिहरूको विवरण

क्र.स	नाम थर	पद	वडा न.	सम्पर्क नम्बर
१	श्री महेन्द्र प्रसाद यादव	प्रमुख	गा.पा.	९८५२०४९३८०
२	श्री पुनम कुमारी मेहता	उप प्रमुख	गा.पा.	९८५२०४९२५८
३	श्री ललित कुमार थापा	वडाअध्यक्ष	१	९८५२०९२७४
४	श्री आलम अन्सारी	वडाअध्यक्ष	२	९८४२०७९४५०
५	श्री सुकदेव यादव	वडाअध्यक्ष	३	९८५२०२२०७८
६	श्री हारुन अन्सारी	वडाअध्यक्ष	४	९८५२०५४२९४
७	श्री बसिरुद्दिन मन्सुरी	वडाअध्यक्ष	५	९८५२३२०८५२
८	श्री राजेश्वर प्रसाद साह	वडाअध्यक्ष	६	९८०४३७२९९३
९	श्री रामचन्द्र यादव	वडाअध्यक्ष	७	९८४२३७७३०६
१०	श्री हात्तिम अन्सारी	वडाअध्यक्ष	८	९८९६३३९२३४

बिषयगत शाखा प्रमुख तथा कर्मचारी नामवाली

क्र.	नाम थर	पद	विभाग	सम्पर्क नम्बर
१	श्री उमेश घिमिरे	प्रमुख प्रशासकिय अधिकृत		९८५२०४९३७७
२	श्री महेश राना मगर	छैठौं अधिकृत	आर्थिक प्रशासन शाखा	९८४३३४७९७८
३	श्री बसन्तप्रभा खनाल	छैठौं अधिकृत	प्रशासन र योजना शाखा	९८४९४४२४७७
४	श्री मो. आलम अन्सारी	स्वास्थ्य संयोजक	स्वास्थ्य शाखा	९८९७३०७४९०
५	श्री रमेश तिमिसना	छैठौं अधिकृत	शिक्षा शाखा	९८४२०३०९२२
६	ई.श्री सन्देश तिमिसना	छैठौं अधिकृत	सूचना प्रविधि शाखा	९८०४३३५७३०
७	ई.श्री आसिष निखिल साह	छैठौं अधिकृत	प्राविधिक शाखा	९८२५३८४९९३
८	श्री शिवनारायण यादव	सहायक चौथो	जिन्सी शाखा	९८५२०४८४२९
९	श्री तुलसा निरौला	स.म.वि.नि	महिला तथा बालबालिका निरिक्षण शाखा	९८४९२७२८९९
१०	श्री		आयुर्वेद शाखा	
११	श्री अब्दुल कैयम अन्सारी	छैठौं अधिकृत	कृषि, सिंचाई तथा पशु सेवा	

वडा सचिवहरूको विवरण

क्र.स	नाम थर	पद	वडा न.	सम्पर्क नम्बर
१	श्री शोभानन्द साह	सचिव	१ र ३	९८९६३६४५८७
२	श्री शंकर मेहता		२ र ४	९८६०७२३५५२
३	श्री सुधिर कुमार दास		५	९८४२९९६९२५
४	श्री कमल बहादुर आले		६	९७४२९२८६०७
५	श्री लोक बहादुर थापा		७	९८४३९९३००
६	श्री बेचु कुमार माझि		८	९८४२२३६५७५

(१२) गढी गाउँपालिकाको विपद् पूर्वतयारी तथा प्रतिकार्य योजना २०७७

खण्ड क : स्थानीय तहको विवरण

(१)स्थानीय तहको नाम : गढी गाउँपालिका, सुनसरी ।

(२)वडा सङ्ख्या : ६

(३) चारकिल्ला : पूर्व : दुहवि न.पा. पश्चिम : इनरुवा न.पा. उत्तर :इटहरी उ.प.म.न.पा. दक्षिण : बर्जु गा.पा.

(४) क्षेत्रफल : ६७.७० वर्ग कि.मि.

(५)जनसङ्ख्या : जम्मा : ३४८५२ महिला : १७९२१ पुरुष : १६९३१

(६) अपाङ्गताको विवरण :

क्र.सं.	अपाङ्गताको विवरण	जम्मा	महिला	पुरुष
१	पूर्ण अपाङ्ग (आफ्नो दैनिक क्रियाकलाप सम्पादन गर्न निरन्तर रुपमा अरुको सहयोग लिँदा पनि कठिनाइ हुने अवस्थाको व्यक्ति ।)	८	२	६
२	अति अपाङ्ग (वैयक्तिक क्रियाकलाप सम्पादन गर्न तथा सामाजिक क्रियाकलापमा संलग्न हुन निरन्तर रुपमा अरुको सहयोग लिनुपर्ने अवस्थाको व्यक्ति)	२८	५	२३
३	मध्यम अपाङ्ग (भौतिक सुविधा, वातावरणीय अवरोधको अन्त्य, शिक्षा वा तालिम भएमा अरुको सहयोग लिई वा नलिई नियमित रुपमा आफ्नो दिनचर्या र सामाजिक क्रियाकलापमा सहभागी हुन सक्ने अवस्थाको व्यक्ति)	१५	५	१०
४	समान्य अपाङ्ग	३		३

७. अति विपन्न टोल/समुदाय

(न्युनतम आवश्यकता परिपुर्ती गर्न समेत गाह्रो पर्ने साथै सबै किसिमका प्रकोपको जोखिममा रहेका घरधुरी विवरण)

क्र.स	टोल	अनुमानित घरधुरी	कैफियत
१	मुसहर बस्ती	१०१५	
२	सुकुम्बासी बस्ती	१९२०	
३	चमार,सरदार,पासमान,डुम	१४३	

खण्ड- ख : विपद्सम्बन्धी सवालको पहिचान

१. ऐतिहासिक समयरेखा विश्लेषण फारम (विगत १० वर्षको विवरण लिने) :

गाउँपालिका/नगरपालिका नाम : गढी गाउँपालिका, सुनसरी ।

विपद्	वडा नं	साल र महिना	स्थान	भौतिक क्षति	आर्थिक क्षति	मानवीय क्षति	सूचना पुष्ट्याइको विधि
बाढी	१	२०७०, श्रावण	मधेली वार्ड नं. १ देखि ६ सम्म थलाहा खोला	३ पुल बगाएको, ५ घर भत्केको, गढी २ को पुल भत्केको घरहरु भत्केको	धानको क्षति भएको	केही घाईत	स्थानीय विपद् तथा जलवायु उत्थानशिल

विपद्	वडा नं	साल र महिना	स्थान	भौतिक क्षति	आर्थिक क्षति	मानवीय क्षति	सूचना पुष्ट्याइको विधि
							योजना
	२,३,४,५,६	२०७४ श्रावण २०७४ भाद्र	औरावनी विरनिया,सानो दूहवी,डिघिया टोल,मुसहरी बस्ती	७ घर बगाएको ,पुल बगाएको,३ वटा कुखुरा फर्म, १२ वटा घर,जम्मा ९० बिरगा जग्गा कटान	१४ लाख ५० हजार बराबरको क्षती,	२ जनाको मृत्यु	चदवेला प्रहरी र वडाअध्यक्ष
आगलागी	१ ४ ५ ६	२०६८ श्रावण २०७२ २०७५ २०७६ चैत्र	नरभसा मुसहरी यादवटोल मभी टोल	४ वटा घर जलेको गोठ जलेको ३ घर जलेको	चैपायाहरु जले २ लाख बराबर ४लाख बरबरको	१ जना	प्रहरी चौकी
भूकम्प							
हावाहुरी	४,५,६	२०६७ जेठ,२०७५ वैशाख,	माभी टोल,मुस्लिम टोल,यादव टोल,उराव टोल	जम्मा १० घर भत्केको	जम्मा ६ लाख बराबरको क्षति		

२. प्रकोप जोखिम विश्लेषण

प्रकोप	बाढी	आगलागी	शीतलहर	महामारी	चट्याड.	हावाहुरी	खडेरी
बाढी	x	बाढी	बाढी	बाढी	बाढी	बाढी	बाढी
आगलागी	x	x	आगलागी	आगलागी	आगलागी	आगलागी	आगलागी
शीतलहर	x	x	x	शीतलहर	शीतलहर	शीतलहर	शीतलहर
माहामारी	x	x	x	x	चट्याड.	हावाहुरी	खडेरी
चट्याड.	x	x	x	x	x	हावाहुरी	खडेरी
हावाहुरी	x	x	x	x	x	x	हावाहुरी
खडेरी	x	x	x	x	x	x	x
जम्मा अंक	६	५	४	०	१	३	२

३. नदी/खोला/खहरेहरूको विवरण :

क्र.सं.	नाम	उत्पत्ति स्थान र जलाधार क्षेत्र	वगने वडाहरू	बेंसीमा अवस्थिति उच्च जोखिममा रहेका घरधुरी सङ्ख्या	बाढी आएमा प्रभावित हुनसक्ने जनसङ्ख्या	जम्मा प्रभावित हुनसक्ने घरधुरी
१	थलाहा खोला	चरकोसे भाडी	२,३ हुदै	६५०	३५००	६५०
२	जोलाहा खोला	इटहरी	१,३, ४	६००	३०००	६००
३	टेग्रा खोला	इटहरी	३ र ४	२००	१०००	१०००
४	ढोँहा खोला	गढी २	३,४	५०	२५०	५०
५	गडन खोला	चरकोसे भाडी	५,६	११०	३००	५३०

४. आगोलागी ग्रस्त क्षेत्र(वडा)को विवरण :

वडा नं.	ठाउँको नाम	उच्च जोखिममा रहेका घरधुरी	न्यून जोखिममा रहेका घरधुरी	जम्मा प्रभावित हुनसक्ने घरधुरी
४	मुसहरी टोल	३००	१५०	४५०
५	मुसहरी, मुस्लिम,सरदार,यादव टोल	४५४	१४८	६०२
६	मुसहरी र भाँगड,उराँव वस्तीहरू	२६५	९४	३५९

५. शितलहर प्रभावित क्षेत्र(वडा)को विवरण :

वडा नं.	ठाउँको नाम (गाउ,टोलको नाम)	उच्च जोखिममा रहेका जनसङ्ख्या	सामान्य जोखिममा रहेका जनसङ्ख्या	जम्मा प्रभावित जनसङ्ख्या
१	भुनकी जितिया धनपुरी टोल	३५०	१००	४५०
२	गढी,मुसहरी,धनपुरीटोल	९६	१५४	३८४
३	विरनिया, यादव,मुस्लिम,बाइसी,मण्डल	४५०	५००	९५०

६. जनावर आतंक प्रभावित क्षेत्र(वडा)को विवरण :

वडा नं.	ठाउँको नाम	प्रभावित भएका वा हुने घर सङ्ख्या	प्रभावित हुनसक्ने जनसङ्ख्या
४	वडाका सम्पूर्ण टोलहरू साडेको आतंक बाट प्रभावित		

७. खडेरी प्रभावित क्षेत्र(वडा)को विवरण : छैन ।

## खण्ड- ग : तथ्याङ्कीय विवरण

(स्थानीय तहले विपद् जोखिम न्यूनीकरण र व्यवस्थापनका लागि हालसम्म गरेका कार्यको विवरण)

## (क) नीतिगत व्यवस्था

क्र.सं.	कामको विवरण	अवस्था (सम्पन्न वा भइरहेको)	सहयोगी विकास साभेदार
१	नगर वा गाउँ विपद् व्यवस्थापन समितिको गठन	भएको	रेडक्रस, प्लान नेपाल, वर्ल्ड भिजन
२	वडा स्तरीय विपद् व्यवस्थापन समितिको गठन	३ र ४ वटा बाहेक सबैमा सम्पन्न	सिएसडिसि
३	कार्यदलहरु गठन (खास कुनै कार्यदल बनेको भए खुलाउने)	१ र २ मा मात्र सम्पन्न	सिएसडिसि
४	विपद् व्यवस्थापन सम्पर्क व्यक्तिको नाम र सम्पर्क नम्बर	योगराज निरौला ९८४२०९८५४४ रामचन्द्र महतो ९८५२०७०८०१	
५	स्थानिय विपद् व्यवस्थापन ऐनको तर्जुमा		
६	विपद् व्यवस्थापन रणनीति तयारी		
७	स्थानीय आपत्कालीन कार्यसञ्चालन केन्द्रको स्थापना र कार्यविधि		
८	स्थानीय विपद् तथा जलवायु अनुकूलन योजना तयारी (बनेको भए कुनै वडाको मात्र हो वा स्थानीय तहको पूरै भएको हो खुलाउने)		
९	विपद् व्यवस्थापन कोषको स्थापना र कार्यविधि (कोष कति रकमको हो खुलाउने)	भएको १० लाख विनियोजन भएको	
१०	वडामा स्थानिय विपद कोषको स्थापना		

## खण्ड- घ : क्षेत्रगत अगुवा तथा क्षेत्रगत समितिको संरचना

क्र.स	क्षेत्रगत समिति (Clusters)	क्षेत्रगत कार्य समूहको नेतृत्व
१	सूचना तथा समन्वय व्यवस्थापन (Information and Coordination Management)	गा.पा /न.पा
२	खोज तथा उद्धार (Search and Rescue)	सुरक्षा निकाय ईलाका पहरी कार्यलय
३	बन्दोबस्ती (Logistic)	गा.पा /न.पा
४	गैह्र खाद्य सामग्री (Non Food)	नेपाल रेडक्रस सोसाइटी
५	खाद्य (Food) संरक्षण (Protection) कार्यक्रम	कृषि विकास शाखा , सामाजिक विकास शाखा
६	स्वास्थ्य तथा पोषण (Health and Nutrition)	स्वास्थ्य शाखा
७	खानेपानी, सरसफाइ र स्वास्थ्य प्रवर्द्धन (WASH)	खानेपानी शाखा
८	आवास (Shelter)	गा.पा /न.पा
९	शिक्षा (Education)	शिक्षा शाखा
१०	कृषि, सिंचाई तथा पशु सेवा (Agriculture, Irrigation and Livestock)	कृषि शाखा

क्षेत्रगत सदस्यहरुको सम्पर्क विवरण

(१) समन्वय तथा सूचना व्यवस्थापन

क्र.सं.	संस्थाको नाम	सम्पर्क व्यक्ति	मोबाईल नं.
१.	गा.पा प्रमुख	श्री प्रसाद यादव	९८५२०२०८१७
२.	प्रशासकिय अधिकृत	प्रमोद कुमार चौधरी	९८५२०५५८४८
३.	सूचना अधिकृत		

(२) खोजतलास तथा उद्धार

क्र.सं.	संस्थाको नाम	ठेगाना	सम्पर्क व्यक्ति	मोबाईल नं.
१	गा.पा प्रमुख	श्री प्रसाद यादव	९८५२०२०८१७	
२	प्रशासकिय अधिकृत	प्रमोद कुमार चौधरी	९८५२०५५८४८	
३	२ नं वडा कार्यालय, गढी	औराबनी	९८६९६९५४४०	

(३) गैह्र खाद्य सामग्री क्षेत्र

क्र.सं.	संस्थाको नाम	ठेगाना	सम्पर्क व्यक्ति	मोबाईल नं.
१	नेपाल रेडक्रेस सोसाइटी	धरान	उमेश थापा	९८४२०३९८८८
२	CSDC	रक्षा सिंह	९८२४३०२३६४	

(४) खाद्य तथा संरक्षण क्षेत्र

क्र.सं.	संस्थाको नाम	ठेगाना	सम्पर्क व्यक्ति	मोबाईल नं.
१	गढी गा.पा.	गढी	गा.पा.प्रमुख	९८५२०२०८१७
२	गढी गा.पा. संरक्षण शाखा	गढी	राजेन्द्र यादव	९८०३४२२७२९

(५) शिक्षा क्षेत्र

क्र.सं.	संस्थाको नाम	ठेगाना	सम्पर्क व्यक्ति	मोबाईल नं.
१	गढी गा.पा.	गढी	गा.पा.प्रमुख	९८५२०२०८१७
२	गढी गा.पा.	गढी	छवी खडका	९८५२०५४२१८

(६) स्वास्थ्य तथा पोषण क्षेत्र

क्र.सं.	संस्थाको नाम	ठेगाना	सम्पर्क व्यक्ति	मोबाईल नं.
१	स्वास्थ्य शाखा, गढी गा.पा.	गढी गा.पा.	राजेन्द्र यादव	९८४२२३६५३९
२	CSDC	रक्षा सिंह	९८२४३०२३६४	

(७) खानेपानी तथा सरसफाई स्वास्थ्य प्रवर्द्धन क्षेत्र

क्र.सं.	संस्थाको नाम	ठेगाना	सम्पर्क व्यक्ति	मोबाईल नं.
१	खानेपानी सरसफाई शाखा, गढी गा.पा.	गढी गा.पा.	सरिता राई	९८६२९४२६८१
२	CSDC	गढी गा.पा.	रक्षा सिंह	९८२४३०२३६४

(८) संरक्षण क्षेत्र

क्र.सं.	संस्थाको नाम	ठेगाना	सम्पर्क व्यक्तिको नाम	फोन नं.
१	महिला विकास शाखा, गढी गा.पा.	गढी गा.पा.	निश्चलता कार्की	९८६२३४९३७४
२				

## (९) कृषि तथा पशु सेवा क्षेत्र

क्र.सं.	संस्थाको नाम	ठेगाना	सम्पर्क व्यक्तिको नाम	फोन नं.
१	कृषि तथा पशु सेवा शाखा	गढी गा.पा.	ब्रह्मदेव यादव	९८४२१५१७५१
२				

## १०) आबास

क्र.सं.	संस्थाको नाम	ठेगाना	सम्पर्क व्यक्तिको नाम	फोन नं.
१				
२				

प्रमुख बजार केन्द्रहरु :

१. भमरी बजार गढी २

२. छिटाहा बजार गढी ३

## खण्ड-ड

(स्थानीय तहमा उपलब्ध भौतिक मानविय श्रोतको विवरण)

## १. स्थानिय तहमा उपलब्ध संसाधन क्षमता

क्र.स	सुचना समन्वय	खोज तथा उद्धार	तालिम प्राप्त जनशक्ति	सवारी साधन
१	कम्प्युटर, ल्यापटप आदि	लाईफ जैकेट ५० हेलिमेन्ट ५०, कोदाले २४	प्राथमिक उपचार तालिम प्राप्त : IRA तालिम २ जना	गाडी

## २. एम्बुलेन्स विवरण

क्र.स	संस्था	सर्म्क व्यक्ति वा चालक	सर्म्क नम्बर
१	प्राथमिक स्वस्थ्य केन्द्र, सत्तेरभोरा	महेश कुमार राय	९८४२१८९५०५

## ३. बारुण यन्त्र विवरण : छैन ।

## ४. सुरक्षित आवासका लागि सम्भावित वैकल्पिक शिविरहरू/स्थानहरु :

क्र.सं	नम	क्षमता (परिवार)
०१	सामुदायक भवन गढी २	२०० जना
०२	फौदारथान स्कुल देखि पश्चिम दक्षिण जर्दा फ्याक्ट्री, गढी ४	३००० जना
०३	पुरानो कृषि भवन, गढी ३	५० जना

## जनप्रतिनिधिहरुको विवरण

क्र.स	नाम थर	पद	वडा नं.	सर्म्क नम्बर
१	श्रीप्रसाद यादव	अध्यक्ष		९८५२०२०८१७
२	श्री राजकुमारी चौधरी	उपाध्यक्ष		९८१०५२०१०२
३	श्री शंकर प्रसाद चौधरी	वडाअध्यक्ष	वडा नं. १	९८१०४६१३५३
४	श्री अरुण कुमार चौधरी	वडाअध्यक्ष	वडा नं. २	९८०४३२२७२९
५	श्री तुनालाल चौधरी	वडाअध्यक्ष	वडा नं. ३	९८०४०४६९३२
६	श्री रामचन्द्र महतो	वडाअध्यक्ष	वडा नं. ४	९८५२०७०८०१
७	श्री सुगना भाँगड	वडाअध्यक्ष	वडा नं. ५	९८१०५४३७३७
८	श्री बन्धुलाल सरवरिया	वडाअध्यक्ष	वडा नं. ६	९८०७०४५३६३

बिषयगत शाखा प्रमुख तथा कर्मचारी नामवाली

क्र.स	नाम थर	पद	विभाग	सम्पर्क नम्बर
१	श्री प्रमोद कुमार चौधरी	प्रमुख प्रशासकिय अधिकृत		९८५२०५५८४८
२	श्री दिल बहादुर खड्का	लेखा अधिकृत	आ.प्र.शाखा	९८४२०८६५८४
३	श्री छवि खड्का	शाखा अधिकृत	शिक्ष शाखा	९८५२०५४२१८
४	श्री गजेन्द्र भुजेल	अधिकृत छैटौँ	प्रशासन शाखा	९८४२०५३५७४
५	श्री योगराज निरौला	अधिकृत छैटौँ	योजना शाखा	९८४२०९८५४४
६	श्री राजेन्द्र प्रसाद यादव	स्वास्थ्य संयोजक	स्वास्थ्य शाखा	९८४२२३८५३९

वडा सचिवहरुको विवरण

क्र.स	नाम थर	पद	वडा न.	सम्पर्क नम्बर
१	श्री लिलानाथ कोइराला	वडा सचिव	१	९८६२१४४३३९
२	श्री योगराज निरौला		२	९८४२०९८५४४
३	श्री सनुघन श्रेष्ठ		३	९८५२०४८४७६
४	श्री बद्धी नारायण खेरवार		४	९८०२७२४३९५
५	श्री श्याम कुमार शाह		५	९८०४०५३३५७
६	श्री शिवदयाल शाह		६	९८४२५४४६९७

## अनुसुचि :५

(०१) विपद् प्रारम्भिक द्रुत लेखाजोखा फारम नमुना



नेपाल सरकार  
गृह मन्त्रालय

प्रारम्भिक द्रुत लेखाजोखा फारम (Initial Rapid Assessment, IRA)

## १. घटनास्थलको जानकारी

प्रदेशको नाम :	जिल्लाको नाम :	गाउँ/नगरपालिकाको नाम :
वडा नम्बर :	सूचना संकलन मिति (गते/महिना/साल) :	

## २. घटनास्थलको वस्तुस्थिति

विपद्को प्रकार	घटना घटेको मिति	घटना घटेको समय

मृतक	बेपत्ता	घाइते	विस्थापित (अनुमानित घरधुरी संख्या) :	प्रभावित (अनुमानित घरधुरी संख्या) :
महिला संख्या :	महिला संख्या :	महिला संख्या :		
पुरुष संख्या :	पुरुष संख्या :	पुरुष संख्या :		
वालवालिका संख्या :	वालवालिका संख्या :	वालवालिका संख्या :		
अन्य संख्या :	अन्य संख्या :	अन्य संख्या :		
जम्मा :	जम्मा :	जम्मा :		

विस्थापितहरू हाल बसिरहेको ठाउँ/संरचना	<input type="checkbox"/> विद्यालय: संख्या ..... <input type="checkbox"/> सार्वजनिक भवन संख्या ..... <input type="checkbox"/> सडक छेउ संख्या ..... <input type="checkbox"/> वन क्षेत्र: संख्या ..... <input type="checkbox"/> अन्य (उल्लेख गर्ने) संख्या .....	
---------------------------------------	---	--

अहिले प्रभावित स्थानसम्म आवत-जावतको अवस्था	<input type="checkbox"/> ठिक छ <input type="checkbox"/> कठिन छ <input type="checkbox"/> वन्द छ	सवारी साधन/यातायात सेवा	<input type="checkbox"/> अवरुद्ध भएको <input type="checkbox"/> अवरुद्ध नभएको
--	--	-------------------------	---

संचारको अवस्था	<input type="checkbox"/> अवरुद्ध भएको <input type="checkbox"/> अवरुद्ध नभएको
विद्युत	<input type="checkbox"/> अवरुद्ध भएको <input type="checkbox"/> अवरुद्ध नभएको
संचित खाद्य सामग्री	<input type="checkbox"/> क्षति भएको (घरघुरी संख्या .....) <input type="checkbox"/> क्षति नभएको (घरघुरी संख्या .....) 
स्वास्थ्य सेवा	<input type="checkbox"/> सञ्चालनमा भएको (संख्या .....) <input type="checkbox"/> सञ्चालनमा नभएको (संख्या.....) तत्काल उपचारका लागि स्थानान्तरण गर्नुपर्ने भएमा, संख्या: .....
संचालनमा भएमा स्वास्थ्य सेवामा अत्यावश्यक प्राथमिक उपचारको लागि आवश्यक औषधी	<input type="checkbox"/> उपलब्ध छ <input type="checkbox"/> उपलब्ध छैन
बिद्यालय	<input type="checkbox"/> सञ्चालनमा भएको (संख्या) <input type="checkbox"/> सञ्चालनमा नभएको (संख्या) प्रभावित विद्यार्थीहरूको संख्या .....
खानेपानीको आपूर्ती	<input type="checkbox"/> सुचारु (अवरुद्ध नभएको) (संख्या: ...) <input type="checkbox"/> अवरुद्ध भएको (संख्या: ...) प्रभावित घरघुरी संख्या: ...
<b>भौतिक संरचना</b>	
निजी घर	<input type="checkbox"/> पूर्ण क्षति (संख्या .....) <input type="checkbox"/> आशिक क्षति (संख्या .....) 
सरकारी कार्यालय / भवन	<input type="checkbox"/> पूर्ण क्षति (संख्या .....) <input type="checkbox"/> आशिक क्षति (संख्या .....) 

कृषि बालीको क्षति	<input type="checkbox"/> क्षति (अनुमानित क्षेत्रफल ..... (विघा / रोपनी )
पशु क्षति	<input type="checkbox"/> (अनुमानित संख्या..... )
अन्य क्षति	<input type="checkbox"/> पूर्ण क्षति (संख्या .....) <input type="checkbox"/> आशिक क्षति (संख्या .....)

फोहोर मैला व्यवस्थापनको अवस्था कस्तो छ ?	<input type="checkbox"/> सामान्य छ <input type="checkbox"/> महामारीको संभावना छ
शौचालयको व्यवस्था छ ?	<input type="checkbox"/> सामान्य <input type="checkbox"/> थप व्यवस्था गर्नुपर्छ (घरधुरी संख्या .....

विशेष आवश्यकता (Special Requirement) भएका प्रभावितहरुको अनुमानित संख्या	
गर्भवती तथा सुत्केरी महिलाहरुको लागि आवश्यक सामग्रीहरु ( डिगनिटी किट आवश्यक	<input type="checkbox"/> आवश्यक भएको <input type="checkbox"/> आवश्यक नभएको आवश्यक भए अनुमानित संख्या.....
५ वर्षसम्मका बालबालिकाको लागि आवश्यक पौष्टिक आहारा तथा सामग्रीहरु	<input type="checkbox"/> आवश्यक भएको <input type="checkbox"/> आवश्यक नभएको आवश्यक भए अनुमानित संख्या.....
५ वर्ष भन्दा माथिका बालबालिकाको लागि आवश्यक सामग्रीहरु - (जस्तै शैक्षिक तथा बालमैत्री स्थल (Child frindly space)	<input type="checkbox"/> आवश्यक भएको <input type="checkbox"/> आवश्यक नभएको आवश्यक भए अनुमानित संख्या.....
ज्येष्ठ नागरिकहरुका लागि आवश्यक सहयोग	<input type="checkbox"/> आवश्यक भएको <input type="checkbox"/> आवश्यक नभएको आवश्यक भए अनुमानित संख्या.....
अपांगता भएकाहरुका लागि आवश्यक सहयोग	<input type="checkbox"/> आवश्यक भएको <input type="checkbox"/> आवश्यक नभएको आवश्यक भए अनुमानित संख्या.....
असहाय/विरामीको संख्या	
मौसमको वर्तमान अवस्था कस्तो छ ?	<input type="checkbox"/> सामान्य <input type="checkbox"/> प्रतिकूल

३. हालसम्म भएको राहत वितरणको अवस्था

राहत वितरण गर्ने तह/संघ-संस्था/निकायको नाम :	
राहत वितरण गरिएका सामग्रीहरूको नाम र परिमाण (पाल, त्रिपाल, चामल, कपडा, भाडाकुडा आदि)	
नगद/राहत वितरण गर्ने तह/संघ-संस्था/निकायको नाम :	
राहत (नगद/राहत सामग्री) पाउने परिवार संख्या :	
राहत (नगद/राहत सामग्री) नपाएका प्रभावित परिवार संख्या :	

४. तत्काल गर्नुपर्ने

स्थानान्तरण गर्न	<input type="checkbox"/> आवश्यक पर्ने संख्या ..... <input type="checkbox"/> आवश्यक नपर्ने	
आवश्यक पर्ने खाद्यान्न तथा गैर खाद्यान्न सामग्री	<input type="checkbox"/> टेन्ट संख्या..... <input type="checkbox"/> त्रिपाल संख्या..... <input type="checkbox"/> म्याट्रिक्स संख्या..... <input type="checkbox"/> कम्बल संख्या..... <input type="checkbox"/> कपडा संख्या..... <input type="checkbox"/> भाडाकुडा संख्या..... <input type="checkbox"/> तयारी खाना (दालमोठ, चिउरा, भुजा, चाउचाउ, विस्कट कतिजना)	<input type="checkbox"/> खाद्यान्न (दाल, चामल, नून, तेल) परिमाण.....कति जना <input type="checkbox"/> पिउने पानी..... <input type="checkbox"/> अन्य.....
प्रभावित क्षेत्रमा कुनै अवाञ्छित गतिविधि (लैङ्गिक हंसा, यौन हिंसा, चोरी, लुटपाट)	<input type="checkbox"/> भएको <input type="checkbox"/> नभएको <input type="checkbox"/> भए प्रभावित व्यक्तिको अनुमानित संख्या	
राहतका लागि नगद सहयोग गर्न सकिने अवस्था छ छैन	<input type="checkbox"/> छ <input type="checkbox"/> छैन	

५. घटनाको सूचना संकलन कार्यमा खटिएकाको विवरण

क्र.सं.	नाम, थर :	पद /संस्था :	सम्पर्क नम्बर :	टोलि नेताको नाम:	सूचना संकलन गरेको समय/वधि (मिति र समय)	हस्ताक्षर
१.						
२.						
३.						

६. फारम भर्दा ध्यान दिनुपर्ने कुराहरु

१. एउटा घटना/वडाको लागि एउटा लेखाजोखा फारमको प्रयोग गरिने छ ।
२. विपद् भएको २४ घण्टा भित्र गाउँ तथा नगरपालिका, नेपाल प्रहरी तथा स्थानीय रेडक्रसका प्रतिनिधि रहेको (लेखाजोखा) टोलीले फारम भर्नुपर्ने छ ।
३. टोलीले प्रभावित क्षेत्रको अवलोकन गरी सकेसम्म प्राथमिक सूचना संकलन गर्नुपर्ने छ । द्वितीय सूचनाका लागि घटनाका जानकारसंग अन्तरवार्ता लिइ सूचना संकलन गर्नुपर्ने छ ।
४. प्राप्त सूचनामा द्विविधा भएमा टोलीले छलफल गरी अवस्थाका आधारमा अनुमानित विवरण फारममा भर्नुपर्ने छ ।
५. माथि उल्लिखित विकल्प बाहेक अन्य कुरा भर्नुपर्ने भए टोलीले भर्न सक्ने छ ।

(०२) बाढी प्रभावित समुदायको लागि बहु-क्षेत्रगत प्रारम्भिक द्रुत लेखाजोखा फाराम  
(Multi-Cluster Initial Rapid Assessment (MIRA)- Nepal, )

यो लेखाजोखा फाराम जिल्ला विपद् व्यवस्थापन समितिसँग निकट समन्वयमा रही प्रयोग गर्नुपर्नेछ । प्रभावित समुदाय वा गाउँपालिका, नगरपालिका, उपमहानगरपालिका वा जिल्लाको सूचना संकलन र विश्लेषण गर्न यो फाराम प्रयोग गर्न सबै साभेदारहरूलाई अनुरोध गरिन्छ

१.लेखाजोखा गर्ने समूहको विवरण		
संलग्न संस्थाहरु :		निरीक्षण अवधि
		देखि सम्म
टोली प्रमुखको नाम		सम्पर्क विवरणहरु:

२. भौगोलिक विवरण (जिल्ला दैवी प्रकोप उद्धार समितिसँगको परामर्शमा भर्नुपर्ने)
२.१ जिल्लाको नाम:
२.२ जिल्लाको नक्सा प्रयोग गरी विपद्बाट प्रभावित गाविस तथा समुदायको अवस्था निम्न आधारमा वर्गीकरण गर्ने
१. अति प्रभावित (ज्यादै ठूलो प्रभाव)
२. बढी प्रभावित (बढी प्रभाव)
३. सामान्य प्रभावित (ठीकै प्रभाव)
४. कम प्रभावित (कम प्रभाव)
५. प्रभावित नभएको (प्रभाव नपरेको)
२.३ सोही नक्सामा प्रभावित गाविस र समुदायमा यातायातको पहुँच नभएको इंगित गर्ने
२.४ सोही नक्सामा आन्तरिक रूपमा विस्थापित परिवारको अस्थायी स्थान इंगित गर्ने :
२.५ सोही नक्सामा यातायातको महत्वपूर्ण पूर्वाधारहरु (बाटो, पुल, विमानस्थल जस्ता भौतिक संरचना) क्षति भएको इंगित गर्ने
२.६ सोही नक्सामा संभावित सुरक्षा चुनौतिहरु (डकैत, अन्य समूह,आदि) को विषय इंगित गर्ने

जिल्ला सदरमुकाममा मिरा समूह जाँदा जिल्ला तहका विचार गर्नुपर्ने प्रश्नहरु:

३. जिल्ला तहमा विचार पुर्याउनुपर्ने तथ्यांकहरु ( जिल्ला जनस्वास्थ्य कार्यालयबाट सूचनाहरु संकलन गर्नुपर्ने)						
३.१ जिल्लामा सञ्चालनमा रहेका स्वास्थ्य सेवाको अवस्था						
स्वास्थ्य सुविधाका किसिम	भवनहरु		पर्याप्त जनशक्ति (दरबन्दी)		पहुँच	
	जम्मा सङ्ख्या	क्षति सङ्ख्या	छ	छैन	छ	छैन
स्वास्थ्य चौकी						
उपस्वास्थ्य चौकी						
प्राथमिक उपचार केन्द्र						
अस्पताल						
यदी स्थानीय (उप)स्वास्थ्य चौकी/प्राथमिक स्वास्थ्य चौकीमा गाउँपालिकाका बासिन्दाको पहुँच छैन भने सो को कारण खुलाउनुहोस्:						
३.२ स्थानीय अस्पताल तथा पोषण पुनःस्थापना गृहमा कुपोषणले ग्रस्त र उपचाररत बिरामीको सङ्ख्या कति छ ? (जिल्ला स्तरीय सुविधाको लागि) सङ्ख्या..... (ऐच्छिक)						
के यो अवस्था अघिल्ला वर्षहरूभन्दा फरक छ ? खुलाउनुहोस् :						
के त्यहाँ पर्याप्त उपचार क्षमता उपलब्ध छ/छैन ? :						

प्रत्येक प्रकृतिको प्रभाव समेटने गरी र प्रत्येक प्रकृतिका लागि देहायको विस्तृत सूचना सकलन गर्न कुनै समुदाय (हरु) छनौट गर्ने (यदी समय नपुगेमा ज्यादै, अति प्रभावित समुदायको मात्र सङ्कलन गर्ने)

४. नमुना गाउँपालिका/समुदाय			
जिल्ला	गाविस	पी कोड <sup>१</sup>	प्रभावको आँकलन र वर्गीकरण (१-५)
वडा	प्रभावित वडाहरु:		भ्रमण गरिएका वडाहरु
समुदाय/गा.वि.स.	अक्षांश <sup>१</sup>		देशान्तर <sup>१</sup>

### ५. जनसङ्ख्या विवरण (गाउँ/बस्ती तहमा)

५.१ जम्मा जनसङ्ख्या				
जम्मा परिवार सङ्ख्या	महिला	पुरुष	५ वरिष्ठ मुनिका बालबालिका	जम्मा जनसङ्ख्या

५.२ अति प्रभावित जनसङ्ख्या (गन्ति गर्ने): जसको सबैभन्दा बढी सम्पत्ति(घर, खेत, घरायसी सरसामान, भण्डारण, औजार र वस्तुभाउ) नोक्सान भएको छ ।

परिवार सङ्ख्या	महिला	पुरुष	५ वरिष्ठ मुनिका बालबालिका	जम्मा जनसङ्ख्या

५.३ कम प्रभावित जनसङ्ख्या : जसको आंशिक रुपमा सम्पत्ति (घर, खेत, घरायसी सरसामान, भण्डारण, औजार र वस्तुभाउ) नोक्सान भएको छ

परिवार सङ्ख्या	महिला	पुरुष	५ वरिष्ठ मुनिका बालबालिका	जम्मा जनसङ्ख्या

### ५.४ प्रभावित व्यक्तिको सङ्ख्या

	महिला	पुरुष	जम्मा	५ वरिष्ठ मुनिका बालबालिका	साभ्का कारण
मृत्यु हुनेको सङ्ख्या					
घाइते हुनेको सङ्ख्या					
हराएकाको सङ्ख्या					

### ५.५ सङ्कटासन्न समूह :

व्यक्तिको सङ्ख्या	बाढीका कारण बासस्थानविहीन भएका परिवारहरु		६० वर्षमाथिका एकल वृद्धवृद्धा		अत्यन्त विरामी/अशक्त		गर्भवती तथा सुत्केरी महिला	महिला घरमूली भएको परिवार	जातीय, धार्मिक तथा पिछडिएका समुदायहरु
	महिला	पुरुष	महिला	पुरुष	महिला	पुरुष			

### ६. बसोबास

६.१ क्षति भएका घरहरुको क्षतिको अवस्था कस्तो छ ?

<sup>१</sup> सही पी कोड उल्लेख गर्नपर्नेछ । यदी जिपिएस नभएमा, अंशांश र देशान्तर ऐच्छिक हुनेछ ।

क. पूर्ण रूपमा क्षति भएका घरहरूको जम्मा संख्या, जहाँ बसोवास योग्य छैन (पूर्णतः भत्काई पुनःनिर्माण गर्नुपर्ने)	
ख. क्षतिग्रस्त भएका घरहरूको जम्मा सङ्ख्या, बस्नका लागि असुरक्षित (गह्रो वा भित्ता-पर्खाल, छाना आदि भत्किन लागेका)	
ग. आंशिक रूपमा क्षति भएका घरको जम्मा सङ्ख्या जुन बस्नका लागि सुरक्षित रहेका तर सामान्य मर्मतसंभार आवश्यक पर्ने (संरचना यथावत रही सामान्य भत्केको)	
घ. स्पष्ट नदेखिने गरी क्षति भएका घरहरूको जम्मा संख्या	
६.२ के सरसफाई तथा पानीको व्यवस्थासहित सामुदायिक आश्रयस्थल उपलब्ध छन् ?	<input type="checkbox"/> छ <input type="checkbox"/> छैन
यदी छ भने प्रभावित समुदायको वरिपरि कस्तो प्रकारको र कतिवटा आश्रयस्थल छन् उल्लेख गर्ने :	
जम्मा क्षमता: (स्फेयर मापदण्ड अनुसार कति जनालाई पर्याप्त रूपमा समावेश गर्न सकिन्छ, सामुदायिक आश्रय स्थल व्यवस्थापन क्षमता सहित जम्मा क्षमता आँकलन गर्नुपर्नेछ)	

७. घरेलु खाद्य सुरक्षा			
७.१ खेतीबालीको औसत कति नोक्सान भएको छ ? बिगाह .....			
७.२ कति प्रतिशत परिवारसङ्ख्याको खाद्यान्न भण्डार नोक्सान भएको छ ?		पूरा (%)	आंशिक (%)
<p>७.३ यस समुदायको जीविको पार्जनको मुख्य स्रोत के हो ? कति प्रतिशत समुदायले यसलाई मुख्य जीविकोपार्जनको स्रोत मान्छन् आँकलन गर्ने ।</p> <p>के धेरैजसो परिवारले आफ्नो जीविकोपार्जन कार्य पुनः सुरु गर्न थालिसकेका छन् ?</p>	<input type="checkbox"/> खेतीबाली <input type="checkbox"/> पशुपालन <input type="checkbox"/> ज्यालादारी <input type="checkbox"/> माछापालन <input type="checkbox"/> व्यापार <input type="checkbox"/> लघु उद्योग <input type="checkbox"/> पर्यटन <input type="checkbox"/> वन उत्पादन <input type="checkbox"/> अन्य पुनः सुरु	<p>यदी संभव छ भने कति % समुदायहरूको मुख्य जीविकोपार्जनको स्रोत मान्दछन् अनुमानित घरपरिवारहरू</p> <p>.....%</p> <p>.....%</p> <p>.....%</p> <p>.....%</p> <p>.....%</p> <p>.....%</p> <p>.....%</p> <p>.....%</p> <p>.....%</p> <p>.....%</p>	<p>पुनः सुरु भएको छ छैन</p> <input type="checkbox"/> <input type="checkbox"/> <input type="checkbox"/> <input type="checkbox"/> <input type="checkbox"/> <input type="checkbox"/> <input type="checkbox"/> <input type="checkbox"/> <input type="checkbox"/> <input type="checkbox"/> <input type="checkbox"/> <input type="checkbox"/>



<p>पिउने पानीको प्राथमिक स्रोत</p> <p><input type="checkbox"/> खुल्ला कुवा</p> <p><input type="checkbox"/> टयुववेल/हाते पम्प</p> <p><input type="checkbox"/> भरना/खोला</p> <p><input type="checkbox"/> सङ्कलितपानीट्याङ्की,</p> <p><input type="checkbox"/> पाइप खानेपानीप्रणाली</p> <p><input type="checkbox"/> अन्य</p>	<p>अवस्था</p> <p><input type="checkbox"/> चालु</p> <p><input type="checkbox"/> बिग्रिएको</p> <p>(मर्मतसम्भार गरेर प्रयोग गर्न सकिने)</p> <p><input type="checkbox"/> प्रदूित भएको</p> <p>पूर्ण क्षति भएको</p> <p>धमिलो पानी</p>	<p>पानीको वैकल्पिक व्यवस्था छ ?</p> <p><input type="checkbox"/> छ</p> <p><input type="checkbox"/> छैन</p> <p>यदि छ भने स्रोत, ठाउँ र पानी गुणस्तरको सफापन वा धमिलोपनको अवस्था:</p> <p>न्यूनतम शुद्ध पानी वितरणका लागि आवश्यक पर्ने सामग्रीहरू (भौतिक), (जस्तै मर्मत खानेपानी प्रणालीको मर्मत)</p>
---	---	---

प्रभावित परिवारसँग खानेपानी भण्डारणको लागि प्रयोग गर्न घरपरिवारमा विकी भएको भाँडो उपलब्ध छ कि छैन ?  छ  छैन

#### ८.२ सरसफाई सम्बन्धी सुविधा

प्रभावित जनता कंहा सरसफाई सेवाको उपयोगी पहुँच (जस्तै शौचालय):

०-२४%  २५-४९%  ५०-७४%  ७५-१००%

पुष्टि गर्ने स्रोतहरू: स्थानीय निकाय र सेवादाताहरूसँग अन्तर्वार्ता आदी । संभव भएमा समुदायबाट पुष्टि गर्ने र अवलोकन पनि गर्ने ।

८.३.२ सरसफाइका सुविधाको उपयोगबाट बञ्चित जनसङ्ख्या :

पर्याप्त मात्रामा व्यक्तिगत सरसफाइका सामग्रीहरू (साबुन, रुमाल तथा तौलिया, न्यापकिन आदी) को उपलब्धता

छ  छैन

द्रष्टव्य : सरसफाइका सामग्रीहरू आवश्यक पर्ने परिवार सङ्ख्या :

#### ९. संरक्षण

##### ९.१ मुख्य सवालहरू के के हुन ? (मिल्दा बुँदाहरूमा चिन्ह लगाउनुहोस्)

<p><input type="checkbox"/> लैङ्गिक हिंसा वा जोखिम</p> <p><input type="checkbox"/> छुट्टिएको वा एक्लो बालबालिका</p> <p><input type="checkbox"/> सशस्त्र समूहको उपस्थिति</p> <p><input type="checkbox"/> समुदायमा पहिलेजस्तो एकता नभएको</p> <p><input type="checkbox"/> मानव बेचबिखनको खतरा</p>	<p>विस्फोटक पदार्थको जोखिम</p> <p>बेपत्ता भएका व्यक्तिहरू</p> <p>त्रसित बालबालिका/वयस्कहरू</p> <p>भेदभाव र छुवाछुत</p> <p>कानूनी लिखतहरू हराएको</p> <p>अन्य</p>
--	---

माथि उल्लेखित बुँदाहरू मध्ये कुनै पनि सही हुन् भने त्यस्तो समस्याको विवरण र स्थान(हरू) बारे लेख्नुहोस् :

##### ९.२ सुरक्षाकर्मीहरू उपस्थित छन् ?

छन  छैन

#### १०. पोषण (यदि संभव भए महिला स्वास्थ्य स्वयंसेवक वा स्थानीय स्वास्थ्य कर्मचारीलाई सोध्ने)

१०.१ एक वर्ष मुनिका बालबालिकालाई कुन खाना खुवाउने गरिएको छ?

(धेरैजसो खुवाउने खाना पहिला उल्लेख गर्ने)

..... ..... .....	विपद् हुनुअघि १ ..... (पहिले) २ ..... ३ .....
१०.२ वर्तमान अवस्थामा दूध खुवाउन कम भएको अथवा रोकिएको छ ? .....	
<ul style="list-style-type: none"> <li>• यदि छ भने कारण खुलाउनुहोस्:</li> </ul>	
<ul style="list-style-type: none"> <li>• दूधको सट्टामा के खुवाउनु गरिएको छ ? :</li> </ul>	
१०.३ बच्चाको लागि आवश्यक कुनै खाद्य सामग्री, व्यवसायिक खाना वा बोतल वा बोतलका मुन्टाहरु सहयोग प्राप्त भएको छ ?	
यदि छ भने सहयोको स्रोत खुलाउनुहोस् (थाहा छ भने):	

११. स्वास्थ्य (स्वास्थ्य केन्द्रहरु तथा स्थानीय सुमदायसँग सोध्ने)										
११.१ स्वास्थ्यसम्बन्धी प्रमुख समस्या					११.२ औं धि तथा औं धिजन्य सामग्रीको उपलब्धता					
प्रमुख समस्याहरू			प्रमुख समस्याहरू		औं धि :		इक्युपमेण्ट तथा सामग्रीहरु (स्ट्रेचर सहित):			
<input type="checkbox"/> भाडा पखाला <input type="checkbox"/> बान्ता <input type="checkbox"/> आँखाको संक्रमण <input type="checkbox"/> सर्पको टोकाई <input type="checkbox"/> ज्वरो <input type="checkbox"/> कफ खोकी र ज्वरो			<input type="checkbox"/> छालाको सङ्क्रमण <input type="checkbox"/> चोटपटक <input type="checkbox"/> बच्चा पाउँदा आमा वा बच्चाको मृत्यु		<input type="checkbox"/> पर्याप्त <input type="checkbox"/> अपर्याप्त  आवश्यकता खुलाउनुहोस् .....		<input type="checkbox"/> पर्याप्त <input type="checkbox"/> अपर्याप्त  आवश्यकता खुलाउनुहोस् .....			
११.३ सञ्चालनमा रहेका नजिकैका स्वास्थ्य सुविधाहरू										
स्वास्थ्य सुविधाका प्रकार	'तिग्रस्त		पर्याप्त कर्मचारी		पहुँच		विद्युत आपूर्ति		खानेपानी आपूर्ति	
	छन्	छैनन्	छन्	छैनन्	छन्	छैनन्	छन्	छैनन्	छन्	छैनन्
निजी क्लिनिक										
उपस्वास्थ्य चौकी										
स्वास्थ्य चौकी										
स्थानीय (उप) स्वास्थ्य चौकी र प्राथमिक स्वास्थ्य चौकीमा गा.वि.स.का बासिन्दाको पहुँच छैन भने कारण खुलाउनुहोस् :										

१२. शिक्षा

१२.१ प्रभावित समुदायमा रहेका विद्यालयको संख्या (बोर्डिङ्ग विद्यालय सहितका सबै शैक्षिक संस्थाहरु)				
वर्गीकरण	संख्या	विद्यार्थीको संख्या		
		पुरुष	महिला	जम्मा
बाल स्याहार केन्द्र (विद्यालय जानु अघि)				
प्राथमिक विद्यालय				

निम्न माध्यमिक विद्यालय				
माध्यमिक विद्यालय				
उच्च विद्यालय				
क्याम्पस/विश्वविद्यालय				
<b>१२.२ समुदायको शिक्षाको अवस्था (शिक्षण सामाग्रीमा भएको क्षति सहित)</b>				
वर्गीकरण	संख्या	प्रभावित विद्यार्थी		
		पुरुष	महिला	जम्मा
पूर्णरूपमा क्षतिग्रस्त				
आंशिक रूपमा क्षतिग्रस्त, अहिले प्रयोग गर्न नसकिने				
आंशिक रूपमा क्षतिग्रस्त, सामान्य मर्मत पश्चात प्रयोग गर्न सकिने				
<b>१२.३ बालबालिकाका शैक्षिक सामाग्रीहरु पनि प्रभावित भएका छन् ? (किताबहरु, पेन्सिल, भोला, कापी आदी)</b>				
वर्गीकरण	प्रभावित विद्यार्थी			
	पुरुष	महिला	जम्मा	
सवै/पूर्ण रूपमा नष्ट भएको				
आंशिक रूपमा नष्ट भएको				
<b>१२.४ बाल स्याहार केन्द्रको अवस्था कस्तो छ ?</b>				
वर्गीकरण	प्रभावित बालबालिका			
	पुरुष	महिला	जम्मा	
पूर्णरूपमा क्षतिग्रस्त				
आंशिक रूपमा क्षतिग्रस्त, अहिले प्रयोग गर्न नसकिने				
<b>१२.५ अस्थायी आवासको रूपमा प्रयोग गरिरहेको शैक्षिक संस्थाहरु</b>				
वर्गीकरण	संख्या	विद्यार्थीको संख्या		
		पुरुष	महिला	जम्मा
बाल स्याहार केन्द्र (विद्यालय जानु अघि)				
प्राथमिक विद्यालय				
निम्न माध्यमिक विद्यालय				
माध्यमिक विद्यालय				
उच्च विद्यालय				
क्याम्पस/विश्वविद्यालय				

<b>१३. राहत तथा सहयोग सम्बन्धी पूर्व गतिविधि</b>
१३.१ स्थानीय समुदायले कुनै सहयोग पाइरहेका छन् ? <input type="checkbox"/> छन् <input type="checkbox"/> छैनन्
यदि छन् भने कुन संस्थाबाट र कस्तो प्रकारको सहयोग कति परिवारले पाइरहेका छन् ?
यदि छैन भने, सहयोग प्रदान गर्ने कुनै तत्काल योजना छ कि ?

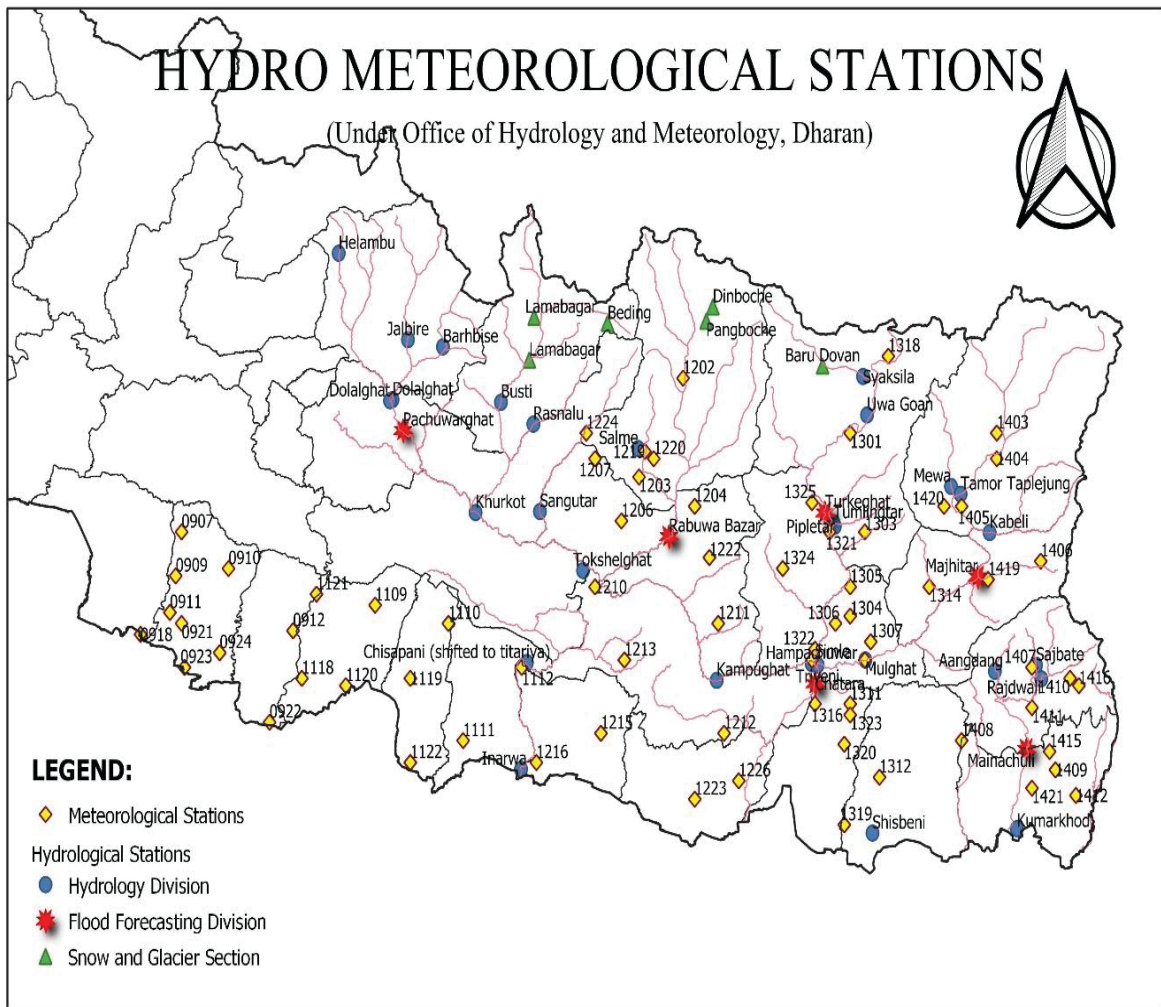
यदि घरपरिवारहरु आफ्नो परम्परागत थलो बनेको समुदाय भन्दा बाहिर (छिमेकी गा.वि.स. वा बाहिर) विस्थापित भएका छन् भने त्यस्तो प्रत्येक स्थानका लागि देहयाको सूचना संकलन गर्ने:

<b>१४. विस्थापित जनसङ्ख्या :</b>					
<b>१४.१ विस्थापित जनसङ्ख्या</b>					
परिवार	महिला	पुरुष	५ वर्ष मुनिका बालबालिका	जम्मा जनसङ्ख्या	
गर्भवती महिला	दूध खुवाउने महिला (०-१२ महिनासम्मको)		६० वर्ष भन्दा माथिका	असहाय	
विस्थापित बसोबास गरिरहेको स्थान	गाविस भवन	विद्यालय	छिमेकीको घरमा	छिमेकी गाउँमा	नातेदारको घरमा
विस्थापितहरूको बसोबाससम्म पहुँच	<input type="checkbox"/> छ		<input type="checkbox"/> छैन		
पहुँच छ भने कुन माध्यम प्रयोग गर्न सकिन्छ?	<input type="checkbox"/> बस	<input type="checkbox"/> ट्रयाक्टर	<input type="checkbox"/> ट्रक	<input type="checkbox"/> गोरुगाडा	<input type="checkbox"/> रिक्सा <input type="checkbox"/> अन्य
यदि पहुँच छैन भने नजिकको मोटरबाटोबाट कति टाढा पर्छ?	किलोमिटर		प्रति दिन कति घण्टा		
<b>१४.२ तत्कालै विशेष सहयोगको आवश्यकता भएका व्यक्ति छन्/छैनन्?</b>					
<input type="checkbox"/> छन् <input type="checkbox"/> छैनन्					
भएमा कतिजना र कस्तो किसिमको सहयोगको आवश्यकता पर्ने ?					
<b>१४.३ विस्थापित भएर नयाँ ठाउँमा गएका समुदायका बालबालिका त्यहाँको विद्यालयमा भर्ना भएका छन्?</b>					
<input type="checkbox"/> छन् <input type="checkbox"/> छैनन्					
नयाँ विद्यालयमा भर्ना भएका भए कति जना भएका छन् ? .....					
..... विद्यार्थीहरू कति दिनदेखि स्कूल जान सकेका छैनन्: ...					
<b>१४.४ कुन ठाउँबाट विस्थापित भएर आएको</b>					
जिल्ला	गाविस	वडा	गाउँ/टोल		
<b>१४.५ विस्थापितहरू कहिलेसम्ममा आफ्नो स्थानमा फर्किने सोचाइमा छन्? :</b>					
अहिले फर्किदैनन् भने कुनै विशेष कारणहरु:					
१४.६ अहिले पनि विस्थापन भइरहेको छ?	<input type="checkbox"/> छन्	<input type="checkbox"/> छैनन्	छन् भने कति जना प्रतिदिन ? (व्यक्ति)		
<b>१४.७ स्थानीय बासिन्दाले विस्थापितलाई सहयोग गरेका छन् ? <input type="checkbox"/> छ <input type="checkbox"/> छैन कसरी?</b>					
स्थानीय समुदायमा परेको अल्पकालीन तथा मध्यकालीन प्रभावहरु केके हुन ? :					

कोशी नदी प्रणाली (प्रभावित जिल्लाहरु मोरङ्ग, सुनसरी, सप्तरी, उदयपुर)

	कोशी नदी चतरा जलमापन केन्द्रको जल सतह (गेज)	समग्र वर्षा (मिलिमिटर)				
		कोशी जलाधारमा रहेको वर्षा मापन केन्द्रहरु				
		१ घण्टा	३ घण्टा	६ घण्टा	१२ घण्टा	२४ घण्टा
सतर्कता स्तर	५.६ मि.	६०	८०	१००	१२०	१४०
खतरा स्तर	६.८ मि.	-	-	-	-	-

जल तथा मौसम विज्ञान कार्यालय धरान अन्तरगत कोशी नदिका जलमापन केन्द्रहरु र प्रदेश १ र २ का मौसम अवलोकन केन्द्रहरु संचालित छन्।



## कार्यविधि १ : साधारण पूर्वतयारी चरण

## ट्रिगर संयन्त्र: दक्षिण एशियाली जलवायु पूर्वाभास मञ्च (SASCOF)

सूचक	पूर्वानुमान	अग्रिम समय
ग्रीष्मकालीन मनसुन: जून-अक्टोबर	वर्षा (सामान्य भन्दा बढी, सामान्य भन्दा कम वा सामान्य)	ग्रीष्मकालीन मनसुन सिजन पहिले (महिनाक्रम अनुसार)

## कार्यविधि २ : १० वा १५ दिनको पूर्वानुमानद्वारा शुरू हुने पूर्वतयारी र प्रारम्भिक कार्य

ट्रिगर संयन्त्र: कोशी नदीको चतरा जलमापन केन्द्रमा विश्व बाढी सर्तकता प्रणालीको १५ दिने जलप्रवाह र कोशी जलाधार क्षेत्रमा १० दिनको समग्र वर्षाको (३०० मिलिमिटर भन्दा बढी) पूर्वानुमानको उपलब्धतामा कार्यविधि :२ सक्रिय हुन्छ। सम्भाव्यता स्तर (उच्च, मध्यम र निम्न) को आधारमा भूमिका तथा दायित्व तालिकामा निर्धारण गरे अनुरूप पूर्व तयारी सम्बन्धी क्रियाकलापहरू सञ्चालन गरिनुपर्छ।

पूर्वानुमान	उच्च सम्भाव्यता	मध्यम सम्भाव्यता	निम्न सम्भाव्यता
विश्व बाढी सर्तकता प्रणाली १५ दिन जल प्रवाह	१५ दिन, १० दिन, अथवा ७ दिनमा खतरा स्तर नाघ्ने सम्भाव्यता (>७०%)	१५ दिन, १० दिन, अथवा ७ दिनमा खतरा स्तर नाघ्ने सम्भाव्यता (५०-७०%)	१५ दिन, १० दिन, अथवा ७ दिनमा खतरा स्तर नाघ्ने सम्भाव्यता (५०%)
विश्व बाढी सर्तकता प्रणाली १० दिने समग्र वर्ष (३०० मिलिमिटर भन्दा बढी)	वर्षा हुने सम्भाव्यता (>७०%)	वर्षा हुने सम्भाव्यता (५०-७०%)	वर्षा हुने सम्भाव्यता (५०%)

## कार्यविधि ३ : तीन (३) दिने पूर्वानुमानका लागि बाढी पूर्वतयारी

ट्रिगर संयन्त्र: जल तथा मौसम विज्ञान विभागको ३ दिने गणितीय मौसमपूर्वानुमान तथा कोशी नदीको हाइड्रोलोजिकल मोडेलबाट चतरा जलमापन केन्द्रमा ३ दिने जलप्रवाह पूर्वानुमान, क्षेत्रीय एकीकृत आपत्कालिन बहु जोखिम पूर्व चेतावनी प्रणालीको ३ दिने मौसमपूर्वानुमान, विश्वव्यापी बाढी सचेतना प्रणाली र चतरा जलमापन केन्द्रमा कोशी नदीको ३ दिने जलप्रवाह पूर्वानुमानको उपलब्धतामा कार्यविधि ३ सक्रिय हुन्छ।

पूर्वानुमान	उच्च सम्भाव्यता	मध्यम सम्भाव्यता	निम्न सम्भाव्यता
जल तथा मौसम विज्ञान विभागको ३ दिने गणितीय मौसम पूर्वानुमान	३ दिनमा १८० मिलिमिटर भन्दा बढी वर्षा हुने	३ दिनमा ६० -१८० मिलिमिटर वर्ष हुने	३ दिनमा ६० मिलिमिटर भन्दा कम वर्ष हुने
विश्व बाढी सर्तकता प्रणाली जल तथा मौसम विज्ञान विभागका कोशी नदीको हाइड्रोलोजिकल मोडेल	३ दिनमा खतरा स्तर नाघ्ने सम्भाव्यता (>७०%)	३ दिनमा खतरा स्तर नाघ्ने सम्भाव्यता (५०-७०%)	३ दिनमा खतरा स्तर नाघ्ने सम्भाव्यता (५०%)

**कार्यविधि ४: एक दिने पूर्वानुमानका लागि आपत्कालिन बाढी पूर्व तयारी**

ट्रिगर संयन्त्र: जल तथा मौसम विज्ञान विभागको १ दिने गणितीय मौसमपूर्वानुमान तथा कोशी नदीका हाइड्रोलोजिकल मोडेल बाट चतरा जलमापन केन्द्रमा १ दिने जलप्रवाह पुर्वानुमान, क्षेत्रीय एकीकृत आपत्कालिन बहु जोखिम पूर्व चेतावनी प्रणालीको २४ घण्टे मौसमपूर्वानुमान, विश्वव्यापी बाढी सचेतना प्रणाली बाट चतरा जलमापन केन्द्रमा कोशी नदीको २४ घण्टे जलप्रवाह पूर्वानुमानको उपलब्धतामा कार्यविधि ४ सक्रिय हुन्छ ।

पूर्वानुमान	उच्च सम्भाव्यता	मध्यम सम्भाव्यता	निम्न सम्भाव्यता
जल तथा मौसम विज्ञान विभागको २४ घण्टे गणितीय मौसमपूर्वानुमान	२४ घण्टामा १४० मिलिमिटर भन्दा बढी वर्षा हुने	२४ घण्टामा (६०-१४०) मिलिमिटर भन्दा वर्षा हुने	२४ घण्टामा ६० मिलिमिटर भन्दा कम वर्षा हुने
विश्व बाढी सतर्कता प्रणाली, जल तथा मौसम विज्ञान विभागको कोशी नदीको हाइड्रोलोजिकल मोडेल	२४ घण्टामा खतरा स्तर नाघ्ने सम्भाव्यता (>७०%)	२४ घण्टामा खतरा स्तर नाघ्ने सम्भाव्यता (५०-७०%)	२४ घण्टामा खतरा स्तर नाघ्ने सम्भाव्यता (५०%)
वर्षा निगरानी	>६० मिलिमिटर १ घण्टामा, >८० मिलिमिटर ३ घण्टामा >१०० मिलिमिटर ६ घण्टामा >१२० मिलिमिटर १२ घण्टामा, >१४० मिलिमिटर २४ घण्टामा	३०-६० मिलिमिटर १ घण्टामा, ६०-८० मिलिमिटर ३ घण्टामा, ८०-१०० मिलिमिटर ६ घण्टामा. १००-१२० मिलिमिटर १२ घण्टामा. १२०-१४० मिलिमिटर २४ घण्टामा	(<६०) मिलिमिटर २४ घण्टामा
नदी निगरानी	पानीको सतह सतर्कता स्तरभन्दा माथि र बढिरहेक	पानीको सतह सतर्कता स्तर नजिक र बढिरहेका	पानीको सतह सामान्य र स्थिर

**भूमिका तथा उत्तरदायित्व तालिका**

ट्रिगर लेभल कहिले)	सम्पन्न गर्नु पर्ने कार्यको विवरण (के)	जिम्मेवार निकायहरू (को)
उच्च	सम्पूर्ण गतिविधिहरू कार्यविधि १,२ र ३ मा उल्लेखित भए अनुसार सम्पन्न भएका छन् भन्ने सुनिश्चित गर्ने	पहिले नै निर्धारण गरिए अनुरूप
	सूचना तथा संचार <ul style="list-style-type: none"> <li>जलमापन केन्द्रहरूसँग नियमित सञ्चार गर्ने र जलस्तर एफएम तथा रेडियो स्टेसनहरूलाई अद्यावधिक गराउने ।</li> <li>स्थानीय विपद् व्यवस्थापन समितिका, सामुदायिक विपद् व्यवस्थापन समितिका बैठक बस्ने</li> </ul>	जल तथा मौसम विज्ञान विभाग, जिल्ला आपत्कालिन कार्य सञ्चालन केन्द्र, नेपाल रेडक्रस सोसाइटी, स्थानीय विपद् व्यवस्थापन समिति, समुदायहरू
	सबै समुहगत निकायहरू <ul style="list-style-type: none"> <li>अस्थायी आश्रय तथा शिविरहरूमा जिल्ला तथा स्थानीय विपद् प्रतिकार्य टोली र औषधोपचार टोली परिचालन गर्ने</li> <li>खोज तथा उद्धार, क्लस्टर र सूचना तथा संचार क्लस्टरको आपत्कालिन बैठक बस्ने</li> </ul>	नेपाल रेडक्रस सोसाइटी, सुरक्षा निकायहरू, जनस्वास्थ्य कार्यालय
	स्वास्थ्य, शिक्षा, खानेपानी, सरसफाई <ul style="list-style-type: none"> <li>गर्भवती महिला तथा नर्सिङ आमाहरूलाई स्वस्थ किट वितरण गर्ने</li> </ul>	नेपाल रेडक्रस सोसाइटी, स्थानीय विपद् व्यवस्थापन समिति, जनस्वास्थ्य कार्यालय
खोज तथा उद्धार		नेपाल सेना, नेपाल प्रहरी र

ट्रिगर लेभल कहिले)	सम्पन्न गर्नु पर्ने कार्यको विवरण (के)	जिम्मेवार निकायहरू (को)
	<ul style="list-style-type: none"> <li>नदीको किनार नजिकै र बाढीको खतरा क्षेत्रमा बसोबास गरिरहेका सबैभन्दा सङ्घटासन्न जनसमुदायलाई स्थानान्तरण गर्ने</li> <li>घर पालुवा जनावरहरूलाई सुरक्षित क्षेत्रमा सार्ने</li> <li>छोडेर आएका घरहरू, स्थानान्तरित घर पालुवा जनावरहरू र जीवन निर्वाहका सामग्रीहरूको सुनिश्चित गर्ने</li> </ul>	सशस्त्र प्रहरी बल
	<p>खाद्य सुरक्षा, कृषि र पशुधन / आश्रयस्थल र गैह्र खाद्य पदार्थ</p> <ul style="list-style-type: none"> <li>अस्थायी आश्रयस्थल र शिविरहरूमा पिउने पानी, खाद्यन्त, गैह्र खाद्य सामग्री जस्ता सुबिधाहरू सही तरिकाले प्रबन्ध गरिएको सुनिश्चित गर्ने</li> </ul>	सहायता संस्थाहरूसँगको समन्वयमा क्लस्टर प्रमुखहरू
	<p>सुरक्षा</p> <ul style="list-style-type: none"> <li>अपाङ्गता भएका व्यक्ति, वृद्धवृद्धा, स्तनपान गराइरहेका आमाहरू, बालबालिका, महिला आदिप्रति विशेष ध्यान दिने</li> </ul>	महिला बालबालिका तथा समाज कल्याण कार्यालय,सामुदायिक विपद् व्यवस्थापन समिति
मध्यम	कार्यविधि १,२,३ मा उल्लेखित सम्पूर्ण गतिविधिहरू सबै सम्भाव्यता स्तरका लागि सम्बन्धित निकायहरूद्वारा सम्पन्न गरिएको सुनिश्चित गर्ने	पहिले नै निर्धारण गरिएको
निम्न	सम्पूर्ण गतिविधिहरू कार्यविधि १,२ सबै सम्भाव्यता स्तरका लागि र कार्यविधि ३ मध्यम सम्भाव्यता स्तरको लागि सम्पन्न गरिएको सुनिश्चित गर्ने	पहिले निर्धारण गरिए अनुरूप

**बैठक उपस्थिति १:**

मिति २०७६ माघ १६ गते जिल्ला विपद व्यवस्थापन समिति,सुनसरीको आयोजना तथा नेपाल रेडक्रस सोसाइटी,सुनसरी जिल्ला शाखाको संयोजनमा तत्कालिन प्रमुख जिल्ला अधिकारी श्री राजेश पौडेलज्यूको अध्यक्षतामा जि.प्र.का शभाहल,इनरुवामा जिल्ला विपद पूर्वतयारी तथा प्रतिकार्य योजना -२०७७ को अद्यावधिकको पहिलो कार्यशालामा सहभागी व्यक्ति तथा संस्थाहरुको विवरण :

S.	Name	Designation	Address	Contact
1	Rajesh Poudel	Chief District Officer,DAO	Inaruwa ,Sunsari	9852087777
2	Yagya Binod Pokhrel	S.P,Nepal police Office	Inaruwa ,Sunsari	9852085555
3	Gaffar Ansari	Chairman,Harinagar R.M	Harinagar	9852041305
4	Dharmendra prasad Dhamala	Executive Director	Bhokraha Narsingh R.M	9852041258
5	Sagar Prasai	Chief, District Hospital sunsari	Inaruwa ,Sunsari	9852035707
6	Dr. Santosh Rai	Doctor,District Hospital	Inaruwa ,Sunsari	9860777066
7	Pradep Lamkharga	SDE,Food security and sanitation division,Itahari	Itahari,sunsari	9841221521
8	Aananda ram pokhrel	Chief Admistration Officer,Duhabi	Duhabi municipality	9852074111
9	Kuldeep yadav	Engineer,water resource and Irrigation division,Sunsari	Sunsari	9847107054
10	Binod B.K	Chairman,NGO Fedration,Sunsari	Sunsari	9842181101
11	Ram sundar Mehta	Secretary,NGO Federation Sunsari	Sunsari	9842027880
12	Raghunath Mehta	Chairman,Rastriya janta Party	Sunsari	9842066556
13	Janardan Prasad Mehta	Officer,Devangunj rural municipality	devangunj	9852035299
14	Puspa Narayan Chaudhary	EO,Itahari muncipality	Itahari,sunsari	9852046562
15	Ajit kumar Jha	Member,Nepal journalist federation,	sunsari	9852041109
16	Puspa Bhattarai	Chairman,Save the Earth	Sunsari	9842061093
17	Bhuman Karki	Officer,National Investigation District office	Sunsari	9842064652
18	Manoj Niraula	Inspector,APF 4 no Gadh	Sunsari	9851259168
19	Ram udgar sha	Nepal Electricity office,Inaruwa	Inaruwa ,Sunsari	9852070007
20	Sashi Budhathoki	Major,No 1 Rajdal Gadh	Nepal Army	9841460836
21	Nunu lal Uraw	chief,Agriculture Knowledge center	Sunsari	9852048183
22	Nabaraj Subedi	Programme coordinator,CSDC	Sunsari	9844222810
23	Saroj Karki	Store Officer Road Division	Itahari,sunsari	9842066232
24	Bishnu thapa magar	Vice-Chairman,Save the earth	Sunsari	9842121797
25	Ram babu Sha	Chief,Division Forest Office	Sunsari	9852035363
26	Omkar Niupane	Chief Admistration Officer,Ramdhuni	Ramdhuni,sunsari	9852075111
27	Shyam Pokhrel	Member,Redcross	Dharan	9852053971
28	Bishnu dev Mandal	Vice-Treassurer,NRCS	Inaruwa ,Sunsari	9842041220
29	Rabin Ghimire	Member,NRCS	Sunsari	9852048785
30	Umesh Thapa	President,NRCS	Sunsari	9842039888
31	Mukul Kayastha	Secretary,NRCS	Sunsari	9852047133
32	Krishna prasad chapaghai	Chief admistration office,Itahari	Itahari,sunsari	9852070111
33	Chandra Bahadur Karki	Chief,Ilaka Office	Dharan	9852073222
34	Shree prasad Yadav	Chairman,Gadhi Rural municipality	Gadhi	9852020817
35	Bimal narayan Chaudhary	DRR Focal Person,Duhabi municipality	Duhabi municipality	9842246793
36	Durba narayan chaudhary	Program Officer,Gadhi Rural municipality	Gadhi	9842374463
37	Jay prakash Chaudhary	Mayor,Ramdhuni municipality	Ramdhuni,sunsari	9852062500
38	Raj kumari chaudhary	Vice-Chairman,,Gadhi rural municipality	Gadhi	9810520102
39	Punam kumari mehta	Vice-Chairman Bhokraha Rural Municipality	Bhokraha Narsingh R.M	9852041258
40	Gobinda Niraula	Secretary,Nepal Msios Party	Sunsari	9842031716
41	Pramod pokhrel	Secretary,Nepali Congress	Sunsari	9842070367
42	Karuna Bista	PO ,NRCS	Sunsari	9840775152
43	Shambu narayan Chaudhary	PO ,NRCS	Sunsari	9842127086
44	Sujata Shrestha	Accountant,NRCS	Sunsari	9842040188
45	Prem Kumar Rai	NRCS	Sunsari	9842165459
46	Shibaram Khadka	PO ,NRCS		

S.	Name	Designation	Address	Contact
47	Puspa Rai	CT,NRCS		
48	Bhesh Raj Ghimire	DRR Focal Person,Dharan municipality	Dharan	9842051692
49	Anu bhujel			
50	Pasupati Karki			
51	Anil Mahat			
52	Lok bahadur Badhi			
53	Santosh Magar			
54	Ramesh Kumar Sardar			
55	Birendra Mehta			
56	Bishnu kumar Majhi			
57	Bishal Shrestha			

### बैठक उपस्थिति: २

मिति २०७६ फागुण २२ गते जिल्ला विपद पूर्वतयारी तथा प्रतिकार्य योजना -२०७७ को अद्यावधिक क्रममा सूचना तथा समन्वय क्षेत्र र खोज तथा उद्धार क्षेत्रको बैठक तत्कालिन प्रमुख जिल्ला अधिकारी तथा जिल्ला विपद व्यवस्थापन समिति अध्यक्ष श्री राजेश पौडेलज्यूको अध्यक्षतामा जि.प्र.का शभाहल, इनरुवामा सम्पन्न बैठकमा उपस्थित व्यक्ति तथा संस्थाहरुको विवरण :

S.n	Name	Designation	Address	Contact
1	Rajesh Poudel	Chief District Officer	DAO, Sunsari	9852087777
2	Chiranjibi Giri	Assistant CDO,	Sunsari,Inaruwa	9852044151
3	Tilak Rai	Chief, Dharan Submetropolitian city	Dharan	9852045285
4	Umesh Thapa	President,NRCS	Sunsari	9842039888
5	Krishna Dhakal	S.P, APF	Sunsari,Inaruwa	9851272103
6	Jay prakash Chaudhary	Chief,Ramdhuni Municipality	Jhumka,Sunsari	9852062500
7	Mahendra Prasad Yadab	member,Samajbadi party	Bhokraha	9842307754
8	Dr. Surya narayan Mehta	doctor,District Hospiital	Inaruwa	9842124990
9	Binod kumar Mishra	Focal Person,Koshi R.M	laukahi,sunsari	9852058104
10	Bimal N. Chaudhary	Focalperson,Duhabi	Duhabi,Sunsari	9842246793
11	Rabin kumar Thakur	Focal Person, Ramdhuni	Jhumka,Sunsari	9804339261
12	Gobinda Niraula	Secretary,NCP	Sunsari	9842031716
13	Nunu lal Uraw	Chief,Agriculture knowledge center	Inaruwa	9852048183
14	Bishnu thapa Magar	Vice-president,Save the earth	Sunsari	9842121797
15	Ranjit K.c.	Major,Shree krishna Dal Gadh	Itahari byarek	9849012871
16	Rabin kumar Ghimire	Member,Nrcs sunsari		9852048785
17	Durga prasad Niupane	Admistration Officer,DAO	Inaruwa	9852681008
18	Shyam prasad pokhrel	Member,Nrcs sunsari	Dharan	9852053971
19	Mukul Kayastha	Secretary,NRCS,Sunsari	Dharan	9852047133
20	Tulshi Parsai	Vice-Researcher Director	National Researche Office, sunsari	9852041025
21	Binod Sharma	Police	District Police Office	9952054728
22	Post bahadur Khatri	Police	District Police Office	
23	Raj kumar Shrestha	Police	District Police Office	9808620145
24	Ram babu Sah	DFO	DFO,Sunsari	9852055363
25	Rabindra Sev	Engineer	water and sanitation division offic	9852027408
26	Ramesh Bahadur Dahal	Unit Chief	District Education office(EDCU)	9852037073
27	Balaram Yadav	Engineer	WRIDD,inaruwa	9842357849
28	Tarun kumar yadav	Trainer	CSDC,Sunsari	9852057791
29	Ajit kumar Jha	Member,FND	FND,Sunsari	9852041409
30	Indra Kumar Karn	Chiarperson,CSDC	Sunsari	9852057790
31	Kapil Dev Mehta	Program officer	Inaruwa municipaity	9852054084
32	Bishnu dev mandal	Vice treasurer	NRCS Sunsari	9842041220
33	Shad kumar pokhrel	Chief Admistration Officer	Inaruwa municipaity	9841137029
34	Pramod Pokhrel	Member,NC	sunsari	9842070367
35	Hem bahadur Bista	Member,Nrcs sunsari	Sunsari	9851102722
36	Binod kumar Pokhrel	Chief District Officer,Dharan Municipality	Dharan Municipality	9852073111
37	Krishna prasad Chapagai	Chief District Officer	Itahari Municipality	9852070111
38	Surya kumar Sunwar	Asst of Dharan Mayor	Dharan Municipality	9805937373

S.n	Name	Designation	Address	Contact
39	Karuna Bista	PO,NRCS Sunsari	Dharan	9840775152
40	Shambu N. chaudhary	PO,NRCS Sunsari	Dharan	9842127086
41	Anil Mahat	Police		
42	Lok bahadur Badhi	Police		
43	Bishal Shrestha	Police		
44	Anjana Chuwan	NRCS		
45	Sujata Shrestha	NRCS		
46	Babita Subedi	NRCS		
47	Kalpana Raut	NRCS		
48	Birendra Mehta	Police		
49	Bishnu kumar Majhi	Police		
50	Bishal Shrestha	Police		

**बैठक उपस्थिति: ३**

मिति २०७७ असार १८ गते जिल्ला विपद पूर्वतयारी तथा प्रतिकार्य योजना -२०७७ को अद्यावधिकको अन्तिम मस्यौदा फाइनल गर्नका निम्ती तत्कालिन प्रमुख जिल्ला अधिकारी तथा जिल्ला विपद व्यवस्थापन समिति अध्यक्ष श्री राजेश पौडेलज्यूको अध्यक्षतामा जि.प्र.का शभाहल, इनरुवामा सम्पन्न बैठकमा उपस्थित व्यक्ति तथा संस्थाहरुको विवरण :

S.N.	Name	Designation	Address	Mobile No.
1	Rajesh Paudel	Chief District Officer	DAO Sunsari	9852087777
2	Mahesh Pokhrel	Asst CDO	DAO Sunsari	9852044151
3	Krishna Dhakal	S.P. APF	APF Sunsari	9851272103
4	Bed Narayan Gachhadar	Mayor Duhabi	Duhabi	9852040230
5	Jai Prakash Chaudhary	Mayor Ramdhuni	Ramdhuni	9852062500
6	Sagar Prasai	PHA	HO Sunsari	9852035707
7	Mohan Prasad yadav	Samajbadhi Party		9842307754
8	Govinda Niraula	Nepal Communist Party		9842031716
9	Ram udgar shah	Chief NEA Inaruwa	Sunsari	9852070007
10	Shikha Kiran	Project Officer , Girls Learn Equally	Inaruwa	9823233467
11	Ranjita Rai	Social mobilizer	Inaruwa	9842170326
12	Shankar Prasad Paudel	District Co-ordination officer	DCC Sunsari	9852077222
13	Raghu nath Meheta		Inaruwa	9842066556
14	Birendra Shah	Inaruwa CCI	Inaruwa	9842058501
15	Rajesh Prasad Pokharel	CAO		9852084111
16	janardan prasad Mehta	IT Officer	Barahkshetra municipality	9852035295
17	Ram Sundar	Secertary		9842027880
18	Rabin Kumar Ghimire	Disaster Focal Person		9804339261
19	Ramesh Bahadur Dahal	Unit Chief		3852037073
20	Pramod Kumar Chaudhary	C.A.O		9852055848
21	Ram Charitra Mehta	C.A.O		9842057826
22	Nabraj Karki	C.A.O	Barju	9852087495
23	Mukul Kayastha	Secretary	NRCS Sunsari	9852047133
24	Pradip Lal	SDEI		9841221521
25	Bishnu Dev Mandal	NRCS Sunsari	Inaruwa	9842041220
26	Umesh Thapa	NRCS Sunsari President	Dharan	9842039888
27	Gafaar Ansaari	Chairman, Harinagara	Harinagar	9827241305
28	Tulashi Prasai	Vice-Director of Bureo		9852041025
29	Sanjib Raj Nepal	operation incharge		9851117256
30	Kamal Thapa	S.P		9851281334
31	Santosh Yadav	Reporter		9852046428
32	Arjun Subedi	Reporter, kantipur T.V.		9852025573
33	Karuna Bista	P.O. Tayaari Project		9840775152
34	Pashupati Karki	H.C	D.P.O sunsri	9842347970
35	Ramesh Kumar Sardar	P.C	DEOC	9810489152
36	Ram Kumar Thapa	A.SI		9842178368
37	Dambar Gautam	DEOC	D.P.O sunsri	9807326803
38	Anu Bhujel	H.C		9863618933
39	Dhulendra Chaudhary	H.C		9842855789
40	Birendra Kumar Mehata		Duhabi municipality	9842024364
41	Bimal Natayan Chaudhary	Enviroment Officer	Ramdhuni -4	9842246793

S.N.	Name	Designation	Address	Mobile No.
42	Dilli Karki	President	Barahashetra	9852065444
43	Shad Kumar Pokharel	Chief Admistration Officer	Dewanganj	9841137029
44	Janardhan Prasad Mehata	Chief Admistration Officer		9852035299
45	Ram Sundar Mehata	secretory		9842278880
46	Rabin kumar Thakur	Disaster Focal Person	Ramdhuni Municipality	
47	Ramesh Bahadur Dahal	Chief		
48	Ram chritra mehata	Chief Admistration Officer	Bhokraha Nursing	
49	Pramod Kumar Chaudhary	Chief Admistration Officer	Gadhi Rural Municipality	
50	Pradiplal karn	Chief,Water Division	Inaruwa	
51	Shiv raj Shrestha	Treassurer,NRCS	Dharan	9852045459
52	Shyam Prasad Pokhrel	Member,NRCS	Dharan	9852053971
53	Diwakar Shing	Save the earth	Inaruwa-7	
54	Maheswar Chaudhary	Save the earth	Ramdhuni	

### बैठक उपस्थिति: ४

मिति २०७७ असार २४ गते जिल्ला विपद पूर्वतयारी तथा प्रतिकार्य योजना -२०७७ को Workshop on the update and validation of DPRP गर्नका निम्ती तत्कालिन प्रमुख जिल्ला अधिकारी तथा जिल्ला विपद व्यवस्थापन समिति अध्यक्ष श्री राजेश पौडेलज्यूको अध्यक्षतामा रेडक्रस भवन, धरान १ मा NRCS and UNFPA को सहयोगमा सम्पन्न कार्याशाला बैठकमा उपस्थित व्यक्ति तथा संस्थाहरुको विवरण :

Sn	Name	Designation	Address	Mobile
1	Rajesh Poudel	Chief District Officer	DAO, Sunsari	9852087777
2	Umesh Thapa	President	NRCS Sunsari	9842039888
3	Basant Bajracharya	Cornel,Yangsila Byarek	Yakansila	9841253908
4	Sanjiv Raj Nepal	Major,Shree krishnadal	Itahari	9851117256
5	Suman Pokharel	DSP,APF	Dharan	9851088737
6	Sovit Godar	Captain,Yamgsila Gadh	Yakansila	9843539886
7	Rabin Kumar Ghimire	NRCS, Member	NRCS Sunsari	9852048785
8	Kiran Kumar Karki	Branch Officer	NRCS Sunsari	9842038562
9	Bishnu Dev Mandal	Nrcs, Vice treassurer	NRCS Sunsari	9842041220
10	Rajesh Agrawal	Secretary	SCCI, Dharan	9852045082
11	Kapil Dev Meheta	Programme Officer	Inaruwa Municipality	9852054084
12	Sudir Safi	Adm. Officer,DAO	Itahari	9860689028
13	Shyam Pokharel	NRCS, Member	NRCS Sunsari	9852053971
14	Raju Niraula	Inspector,Nepal Police	Dharan	9851283323
15	Hari Kumar Pandey	Police	Dharan	9852890855
16	Ranjita Rai	Plan Nepal	Dharan	9842170326
17	Mukul Kayastha	Secretary,NRCS	NRCS Sunsari	9852047133
18	Dhan Bahadur Tamang		Yakansila	9849726920
19	Puskar Thapa			9840232020
20	Kajiman Tamang			9845463402
21	Karuna Bista	P.O. Tayaari	NRCS Sunsari	9840775152
22	Shanbhu N. Chuadhary	P.O.CBDRR Koshi Basin	NRCS Sunsari	9842127086
23	Dambar Pd Sigdel	Vice-President,NRCS	NRCS Sunsari	
24	Anjana Chuwan	Accountant	NRCS Sunsari	9842524078
25	Shivraj Shrestha	Treassurer, NRCS	NRCS Sunsari	9852045459
26	Pradip Shrestha		Dharan	9820901994
27	Ramesh Khanal			
28	Sujata Shrestha	Accountant	NRCS Sunsari	9842040188
29	Pusparaj Rai	Community Trainer	NRCS Sunsari	9842874092

